


Презентация на тему:
«Мой родной город » .

Подготовила Ученица :
Сапегина
Ксения
Евгеньевна

Города бывают маленькие и большие,
интересные и не очень, имеющие свое
лицо и безликие – словом города
бывают разные.

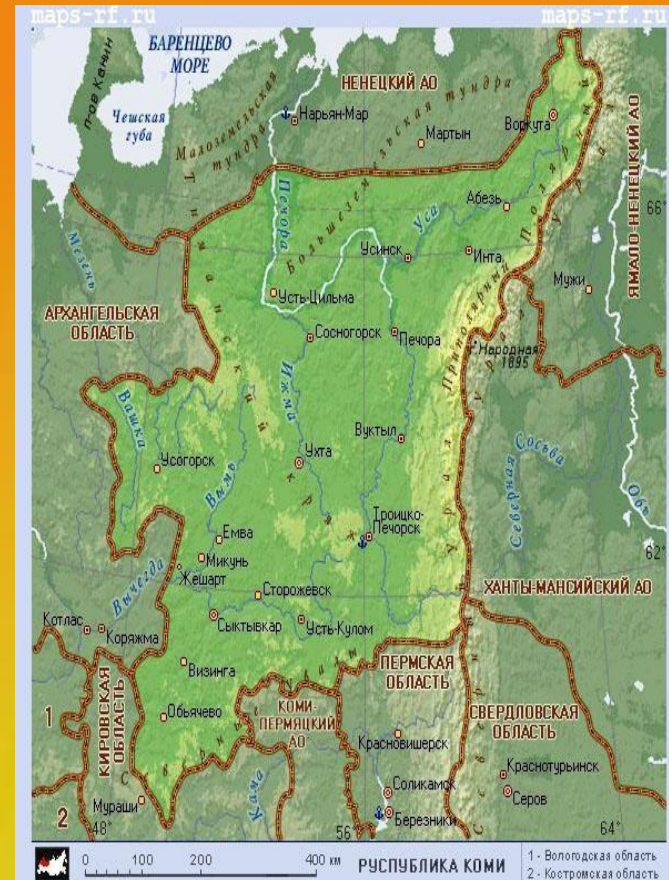
А сегодня мы познакомимся
с моим городом **ИНТА** .

Город основан в 1932 году на месте открытых в начале прошлого века на территории нынешнего Интинского района больших залежей энергетических углей.




Город расположен в лесотундре к западу от Уральских гор, на северо-востоке республики Коми, на левом берегу реки Большая Инта. Из Инты пролегает кратчайший путь к высочайшим вершинам Урала: горе Народной, пику Карпинского, вершине Манарага.

Рельеф Интинского округа преимущественно равнинный. Исключение составляет восточная часть, которая примыкает к Приполярному Уралу: для неё характерна горная местность с плато образными вершинами .



Инта



На гербе изображен склон террикона, водонапорная башня, перед ними стоит олень, в небе северное сияние. В вершине щита – название города «ИНТА». На гербе изображен склон террикона, водонапорная башня, перед ними стоит олень, в небе северное сияние. В вершине щита – название города «ИНТА».

Инта моя! Чудесных рук
творенье:

Дома и арки, башня и мосты
-

Так пусть, в веках сменяясь,
поколенья

Гордятся тем, что родом из
Инты.

Спасибо
за
Внимания !