

Историческая география. Темы 1-5:

Тема 1. Формирование государства у восточных славян. Первые русские князья.

Период ...-980 гг.

Тема 2. Расцвет Киевской Руси в период 980-1093 годов.

Тема 3. Переход Руси к раздробленности. Княжества раздробленной Руси.

Период 1093-1237 годов.

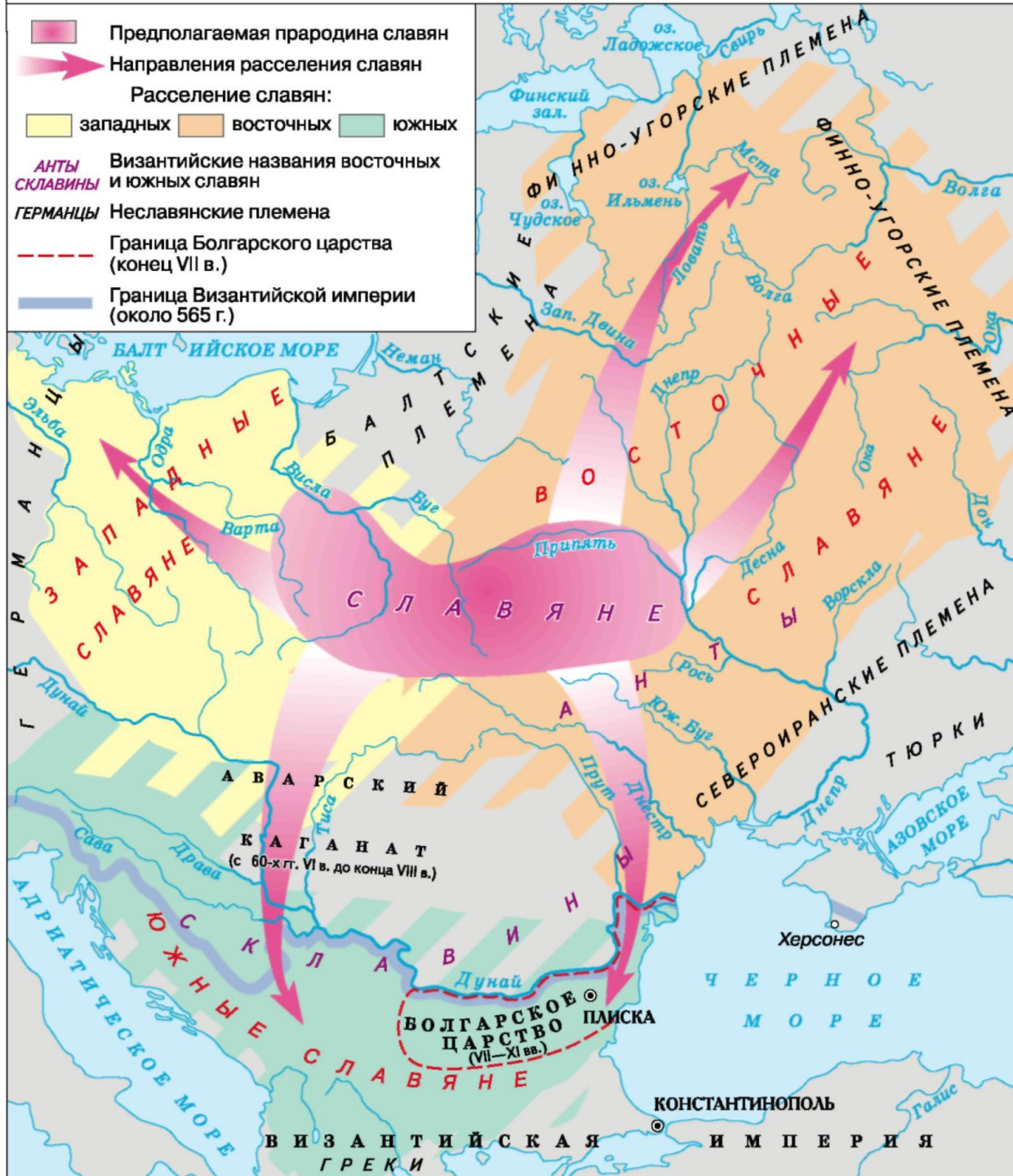
Тема 4. Нашествие Батыя и становление ордынского ига. Период 1237-1304 гг.

Тема 5. Возвышение Московского княжества в эпоху ордынской зависимости.

Период 1304-1462 гг.

Автор разработки: Маховиков Д.В. https://vk.com/d_makhovikov

Сообщество для подготовки к ЕГЭ по истории: <https://vk.com/clubege2019history>



Народы и государства Восточной Европы. Расселение славян в V-VIII вв.

Карта.

Знать на карте:

Моря: Балтийское, Черное, Азовское, Адриатическое

Озера: Ладожское, Ильмень

Реки: Волга, Дон, Днепр, Дунай, Висла, Нева, Волхов, Ловат

Миграции славян: предполагаемая прародина славян, западные славяне, южные славяне, восточные славяне.

Соседи славян в V-VIII вв.: Аварский каганат, Византийская империя, балты, тюрки, финно-угорские племена.

Города: Константинополь.



Карта расселения восточных славян в IX в.

Карта.

Знать на карте:

Реки: Волга, Дон, Днепр, Дунай, Висла, Нева, Волхов, Ловать

Племена: Словене ильменские, кривичи, древляне, поляне, вятичи.

Русские города: Ладога, Новгород, Белоозеро, Псков, Изборск, Полоцк, Ростов, Муром, Смоленск, Искоростень, Чернигов, Киев.

Другие города: Константинополь, Итиль, Саркел, Тмутаракань, Булгар.

Государства: Волжская Булгария, Хазарский каганат, Византийская империя, Болгарское царство.

Народы: варяги, финно-угры, балты, западные славяне, южные славяне.

ОБРАЗОВАНИЕ ДРЕВНЕРУССКОГО ГОСУДАРСТВА.

Середина IX — начало X в.



Образование Древнерусского государства в IX в.

Карта.

Знать на карте:

Реки: Волга, Дон, Днепр, Дунай, Висла, Нева, Волхов, Ловать
Племена: Словене ильменские, кривичи, древляне, поляне, вятичи.

Русские города: Ладога, Новгород, Белоозеро, Псков, Изборск, Полоцк, Ростов, Муром, Любеч, Туров, Чернигов, Киев.

Другие города: Константинополь.

Государства: Хазарский каганат, Византийская империя, Болгарское царство.

Народы: варяги, финно-угры, балты, западные славяне, южные славяне.



Походы князя Святослава в 964-972 гг.
Карта.

Знать на карте:

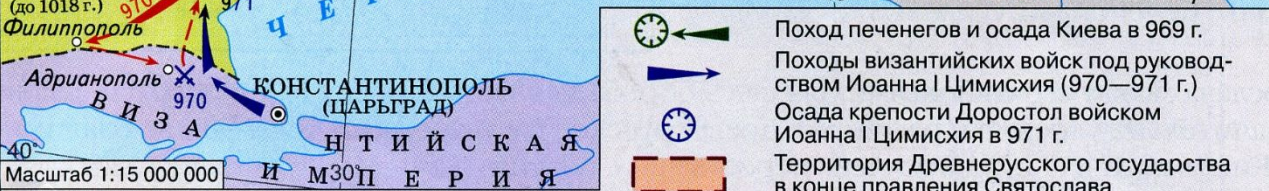
Реки: Волга, Дон, Днепр, Дунай

Племена: поляне, вятичи, печенеги.

Русские города: Ладога, Новгород, Белоозеро, Псков, Изборск, Полоцк, Ростов, Муром, Смоленск, Искоростень, Чернигов, Киев.

Другие города: Константинополь, Итиль, Саркел, Тмутаракань, Булгар, Переяславец, Доростол.

Государства: Волжская Булгария, Хазарский каганат, Болгарское царство, Византийская империя.



Походы князя Святослава:

- восточные на Хазарию и волжских болгар
- дунайские в Болгарию и Византию
- АЛАНЫ**

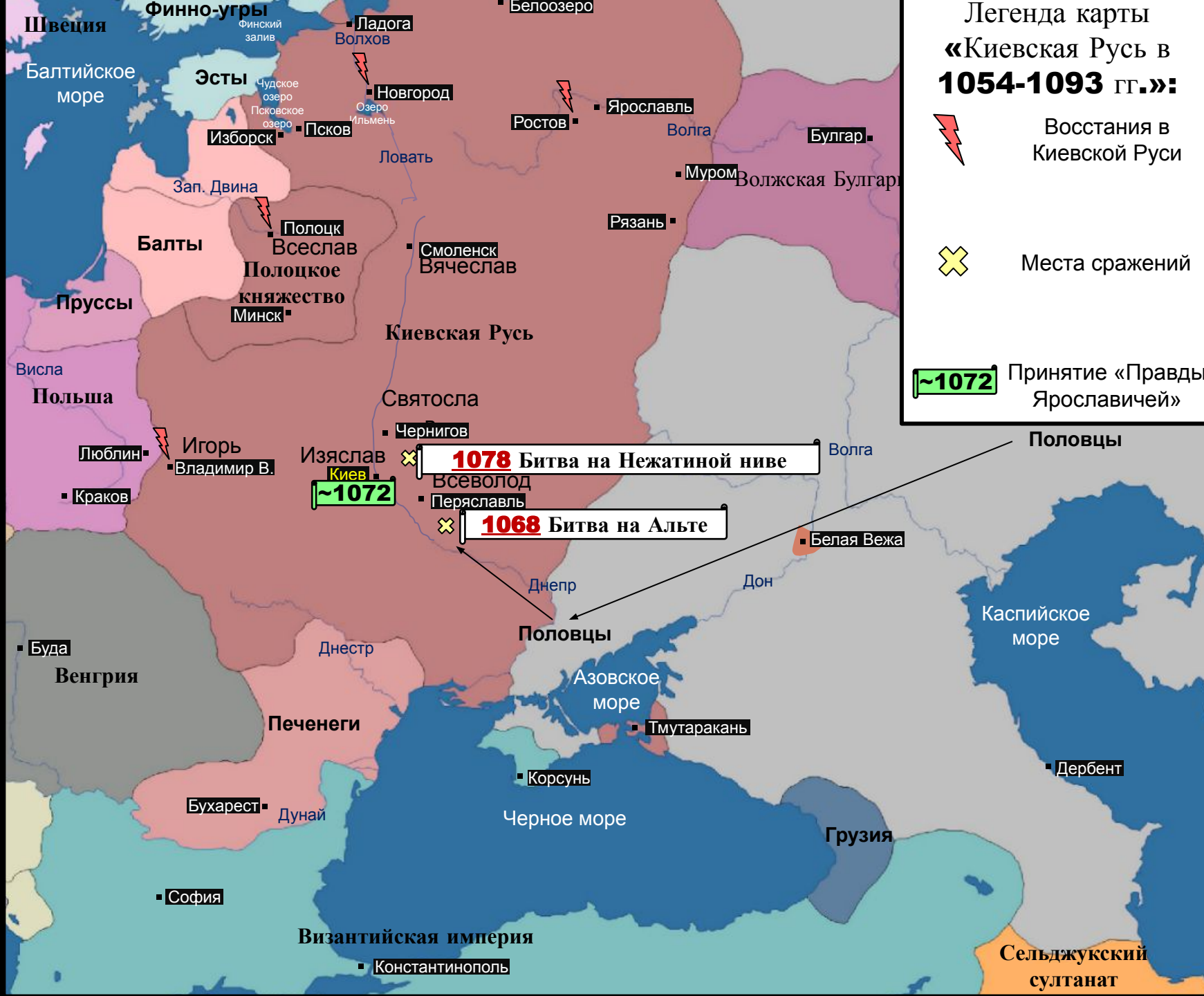
- Поход печенегов и осада Киева в 969 г.
- Походы византийских войск под руководством Иоанна I Цимисхия (970—971 г.)
- Осада крепости Доростол войском Иоанна I Цимисхия в 971 г.
- Территория Древнерусского государства в конце правления Святослава
- Земли, осваиваемые русскими в X в.
- Земли восточных славян, временно находившиеся в составе Польского княжества (с 1025 г. — Королевство Польша)
- УЛИЧИ**
- МЕРЯ**
- Другие племена и народы

**ДРЕВНЕРУССКОЕ ГОСУДАРСТВО
в середине X—XI в.**



Киевская Русь в 964-1054 гг. Карта.

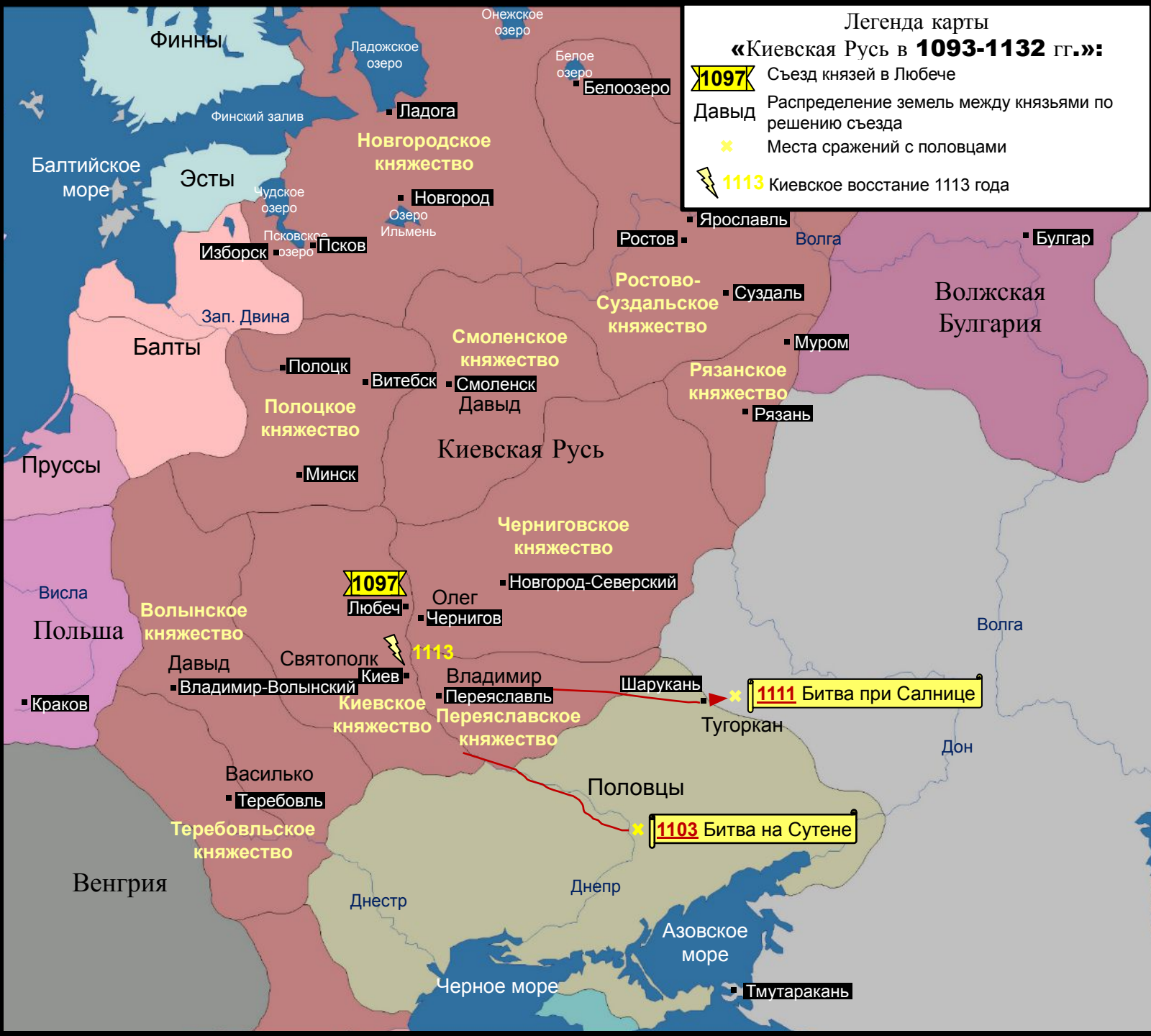
Знать на карте: маршруты походов Святослава, Владимира и Ярослава, земли, присоединенные Святославом, Владимиром и Ярославом, Волжская Булгария, Хазарский каганат, Болгарское царство, Византийская империя, Саркел, Итиль, Тмутаракань, Киев, Новгород, Смоленск, Псков, Ярославль, Булгар, Константинополь, Херсонес (Корсунь), Переяславец, Доростол, Перемышль, Юрьев.



Киевская Русь в 1054-1093 гг. Карта.

Знать на карте:

Киев, Чернигов, Переяславль, Новгород, Полоцк, Владимир Волынский, Ростов, Ярославль, половцы, Польша, Венгрия, Византийская империя.



Карта Киевской Руси времен Владимира Мономаха и Мстислава Великого (1093-1132 гг.)

Карта.

Знать на карте: Польша, Венгрия, половцы, Киев, Новгород, Смоленск, Чернигов, Переяславль, Теребовль, Владимир-Волынский, Любеч, направления походов русских князей на половцев.



Государства раздробленной Руси в период **1132-1237** гг.
Карта.

Знать на карте:

Города: Новгород, Смоленск, Киев, Галич, Владимир-Волынский, Полоцк, Туров, Пинск, Владимир, Рязань, Чернигов, Переяславль, Новгород-Северский, Москва, Нижний Новгород, Ярославль, Ростов, Псков, Юрьев, Таллин (Ревель), Рига.

Русские государства: Ростово-Суздальское (Владимирское) княжество, Галицко-Волынское княжество, Новгородская республика, Киевское княжество, Черниговское княжество, Новгород-Северский.

Прочие государства: Швеция, Польша, княжество Литовское, Венгрия, Волжская Булгария.

Народы: половцы, пруссы.

Прочее: маршруты набегов половцев на Русь, маршрут похода князя Игоря Святославича на половцев в 1185 г.

	Общая граница русских княжеств в начале XIII в.		Основные направления вторжений крестоносцев в Прибалтику
	Границы русских княжеств в последней четверти XII в.		Основные направления набегов половцев на Русь
	Осваиваемые и зависимые территории		Поход новгород-северского князя Игоря Святославича на половцев в 1185 г.
	Полоцк Центры княжеств и земель		1185 Место и год сражения
	Ростов Центры формирующихся удельных княжеств		Важнейшие торговые пути

БОРЬБА РУСИ ПРОТИВ ИНОЗЕМНЫХ ЗАХВАТЧИКОВ в первой половине XIII в.



Борьба Руси против иноземных захватчиков в первой половине XIII в. Карта.
Знать на карте: битва на реке Калке 1223 г., Улус Джучи (Золотая орда), Булгар, Рязань, Коломна, Москва, Владимир, Суздаль, Ростов, Ярославль, Кострома, битва на реке Сить 1238 г., Тверь, Торжок, Козельск, Киев, Переяславль, Чернигов, Владимир Волынский, Галич, Люблин, Краков, Швеция, Ливонский орден, Литовское княжество, Лигница, Новгород, Ладога, Невская битва 1240 г., Псков, Изборск, Дерпт, Чудское озеро, битва на Чудском озере 1242 г.

- | | | |
|---|--|--|
| <ul style="list-style-type: none"> — Общая граница русских княжеств в начале XIII в. - - - Границы русских земель и княжеств → Завоевательные походы монголов: → Полководцев Чингисхана → Батый и его полководцев | <ul style="list-style-type: none"> → Действия русских войск против монголов Города, оказавшие наиболее упорное сопротивление монголам — Граница Золотой Орды во второй половине XIII в. Места восстаний против ордынского владычества | <ul style="list-style-type: none"> → немецких рыцарей → шведов → датчан → Походы Александра Невского против шведских и немецких рыцарей 1240 и 1242 гг. ✕ 1242 Места и годы важнейших сражений |
|---|--|--|

НЕВСКАЯ БИТВА. 15 июля 1240 г.



Невская битва (15.7.1240).

Карта.

Знать на карте: Нева, Ижора, шведское войско, войско Александра Ярославича Невского

Положение войск
перед битвой:



← Направления ударов
русских войск

← Бегство шведских войск



Монголы

Битва на реке Калке **31** мая **1223** г. Карта.
Знать на карте: река Калка, участники битвы



Швеция

Финляндия

Ладожское озеро

Ладога

Финский залив

Нева

15.7.1240 Невская битва

Ижора

Волхов

Балтийское море

Из Швеции

Копорье

Ревель

Везенберг

Новгородская земля

Тёсово

Новгород

Эстляндия (к Дании)

Чудское озеро

5.4.1242 Битва на Чудском озере

О-в Эзель

Дерпт (Юрьев)

Озеро
Вирц

Псковское озеро

Шелонь

Озеро
Ильмень

Руса

Рижский залив

Оденпе

Изборск

Псков

Ловать

Ливония

Венден

Ливонский орден

Виндава

Рига

Курляндия

Западная
Двина

Герцике



Северо-Западная Русь в 1240-1242 гг. Карта.
Знать на карте:
Ливонский орден, Швеция, Новгородская земля, Новгород, Нева, Ижора, Псков, Изборск, Рига, Дерпт (Юрьев), Чудское озеро

ЛЕДОВОЕ ПОБОИЩЕ. 5 апреля 1242 г.



Битва на Чудском озере (Ледовое побоище) 5 апреля 1242 г. Карта. Знать на карте: Войска Александра Невского, войска Ливонского ордена, Чудское озеро, Узмень, Вороний камень.

Районы сосредоточения войск перед сражением:

-  русского войска
-  войска Ливонского ордена



Удар ливонских рыцарей по передовому полку русских



Контрудары русского войска



Бегство ливонцев и преследование их русскими



Русь и Орда в XIII в. (после завоевания 1237-1240 гг.)

Карта.

Знать на карте: Владимир, Новгород, Киев, Галич, Тверь, Сарай-Бату, Минск, Туров, Полоцк, Ливонский орден, Швеция.



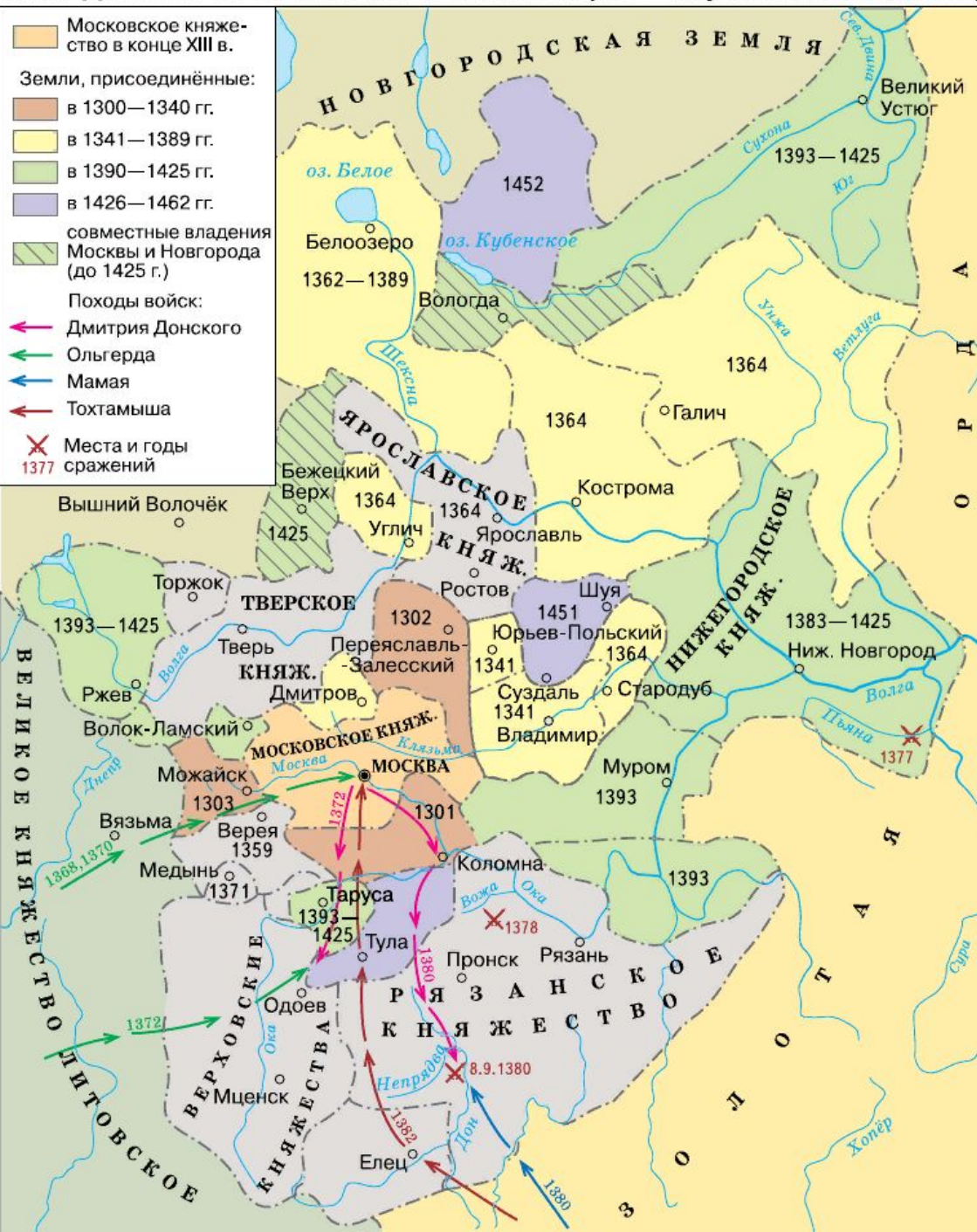
Приблизительная территория Золотой Орды во второй половине XIII в.



Территория русских княжеств, подвластных Золотой Орде во второй половине XIII в.

Масштаб 1:45 000 000

ОБЪЕДИНЕНИЕ ЗЕМЕЛЬ ВОКРУГ МОСКВЫ (XIV — первая половина XV в.)



Объединение земель вокруг Москвы (XIV — первая половина XV в.)

Карта.

Знать на карте:

Русские государства: Московское княжество, Тверское княжество, Новгородская земля (Новгородская республика), Ярославское княжество, Рязанское княжество, Нижегородское княжество, Верховские княжества (княжества в верховьях Оки — Одоевское и Мценское).

Прочие государства: Золотая орда, Великое княжество Литовское.

Города: Москва, Тверь, Рязань, Муром, Ярославль, Нижний Новгород, Ростов, Кострома, Белоозеро, Коломна, Тула.
Походы: Дмитрия Донского, Ольгерда (на Москву), Мамай, Тохтамыша.

Сражения: битва на Пьяне (1377 г. на карте), битва на Воже (1378 г. на карте), Куликовская битва (8.9.1380 на карте).



Куликовская битва 1380 г. Движение армий к месту сражения.

Карта.

Знать на карте: Москва, Серпухов, Коломна, Великое княжество Московское, Великое княжество Рязанское, Непрядва, движение войск Дмитрия Донского, движение войск Ягайло, движение войск Мамая, место сражения 8 сентября 1380 г.

КУЛИКОВСКАЯ БИТВА.
8 сентября 1380 г.

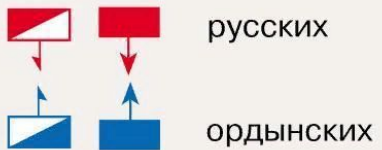


Куликовская битва 1380 г.

Карта.

Знать на карте: Дон, Непрядва, переправа русских войск в ночь с 7 на 8 сентября, войска Мамая, войска Дмитрия Донского, полк правой руки, большой полк, передовой полк, сторожевой полк, полк левой руки.

Положение войск перед битвой:



Действия войск сторон:





Великое княжество Литовское в XIII-XV вв. Карта-схема.







Знать на карте:

Государства: Русские земли, Ливонский орден, Литва (Литовское княжество), Польша, Венгрия, Золотая орда.

Города: Вильно, Крево, Минск, Полоцк, Витебск, Туров, Смоленск, Киев, Переяславль, Чернигов, Брянск, Львов, Рига, Варшава, Грюнвальд.

Сражения: битва на синих водах (1362 г. на карте), битва на Ворскле (1399 г. на карте), Грюнвальдское сражение (1410 г. на карте).

Прочее: динамика расширения Литовского государства, территории, вошедшие в состав Литовского княжества в XIII-XV вв. территории, присоединенные после битвы у Синих вод 1362 г, Крево – место заключения Кревской унии 1385 г.,

-  Литовские земли (XIII—XV вв.)
-  Земли, вошедшие в состав Литовского государства в XIII—XV вв.
-  Земли, присоединённые после победы над ордынцами у Синих Вод (1362)
-  Заключение Кревской унии 1385 г.
-  Граница Великого княжества Литовского к 1462 г.
-  1362 Места и годы важнейших сражений



РАСПОЛОЖЕНИЕ ВОЙСК

- | | | | |
|--|---|---|---|
|  | Тевтонского ордена |  | Отступление и возвращение в бой части войск Витовта |
|  | Союзников (поляков, литовцев, русских, украинцев, и белоруссов) |  | Смоленские полки, выдержавшие натиск немцев |
|  | Атака союзниками левого фланга крестоносцев |  | Общее наступление союзников |
|  | Контратака Валенрода |  | Бегство немецких рыцарей |

Грюнвальдское сражение 1410 г. Карта-схема.
Знать на карте: Грюнвальд, Танненберг, войска Витовта, войска Ягайлы