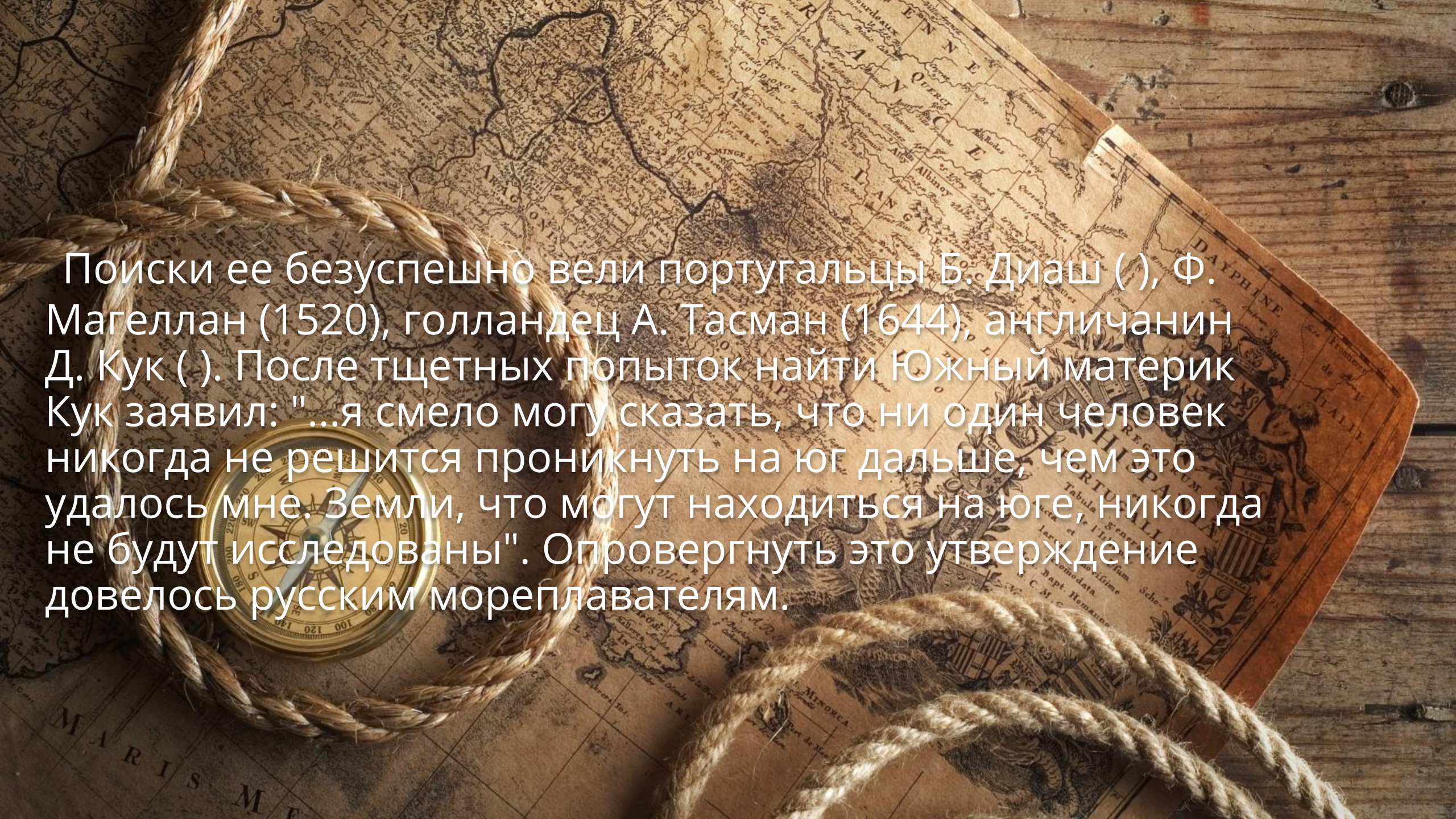


Открытие
Антарктиды
экспедицией Ф.Ф.
Беллинсгаузена и
М.П.
Лазарева (16 января
1820г.)

Труханова Я.А. группа
351

Гипотеза о существовании "Терра аустралис инкогнита" ("Неведомая Южная земля") была выдвинута географами древнего мира и поддерживалась учеными средних веков. Начиная с XVI в. эту землю помещали на картах в районе Южного полюса



A historical map of the world, likely from the 17th or 18th century, is the background. The map shows continents and oceans with various labels in Latin and other languages. A brass compass with a wooden cover is positioned in the lower-left quadrant. A thick, braided rope is draped across the map, forming a large loop on the left and another loop at the bottom. The entire scene is set against a dark, textured wooden surface.

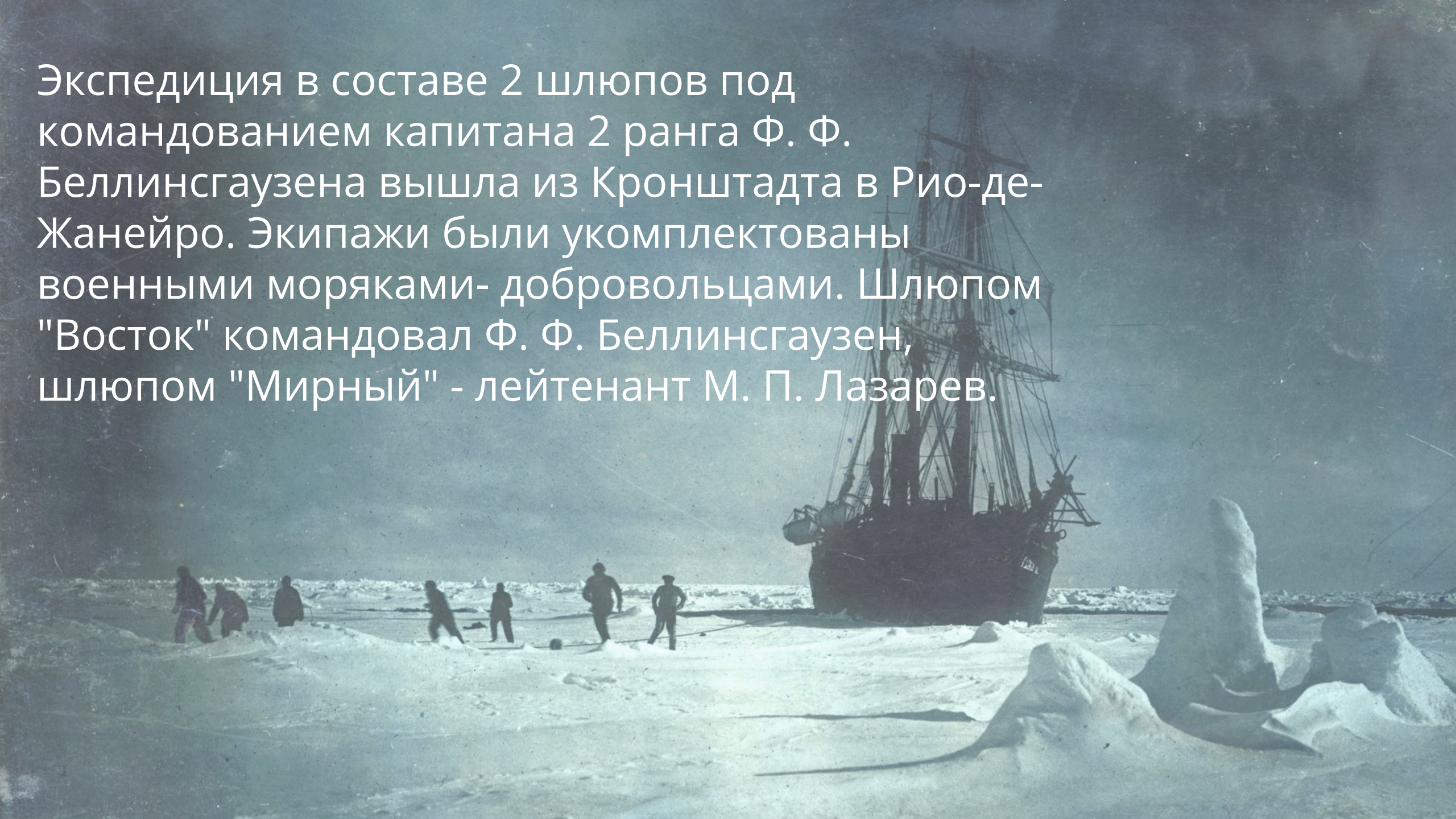
Поиски ее безуспешно вели португальцы Б. Диаш (1482), Ф. Магеллан (1520), голландец А. Тасман (1644), англичанин Д. Кук (1770). После тщетных попыток найти Южный материк Кук заявил: "...я смело могу сказать, что ни один человек никогда не решится проникнуть на юг дальше, чем это удалось мне. Земли, что могут находиться на юге, никогда не будут исследованы". Опровергнуть это утверждение довелось русским мореплавателям.

—

Начало экспедиции



Экспедиция в составе 2 шлюпов под командованием капитана 2 ранга Ф. Ф. Беллинсгаузена вышла из Кронштадта в Рио-де-Жанейро. Экипажи были укомплектованы военными моряками-добровольцами. Шлюпом "Восток" командовал Ф. Ф. Беллинсгаузен, шлюпом "Мирный" - лейтенант М. П. Лазарев.



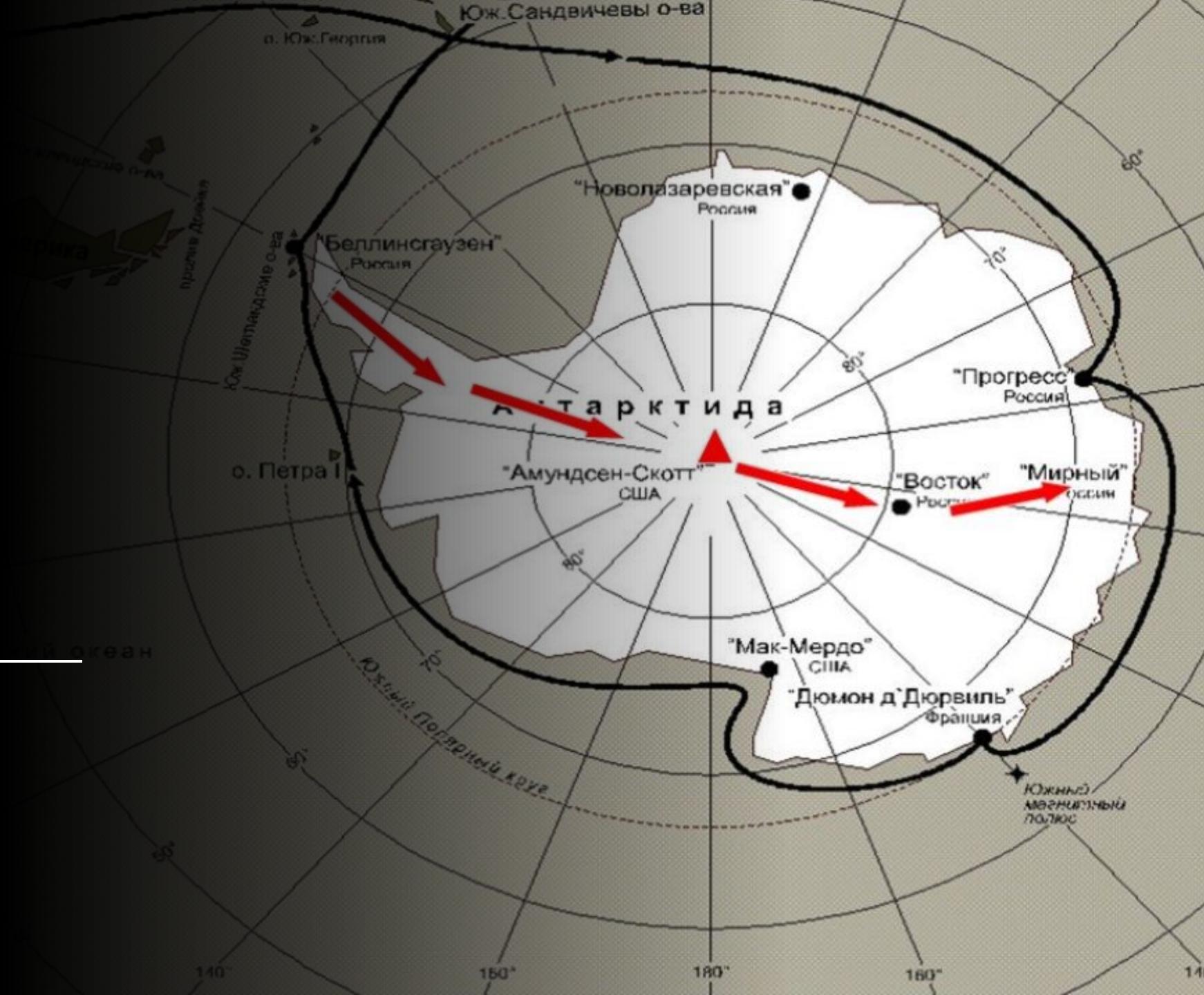
Задачи экспедиции - совершить плавание в Антарктику в возможно более высоких широтах, чтобы выяснить, есть ли там земли, и, если ВОЗМОЖНО, пройти к полюсу. Экспедиция должна была ответить на вопрос - существует ли шестой континент - Антарктида.



В антарктических водах "Восток" и "Мирный" произвели гидрографическую опись юго-западных берегов о. Южная Георгия. Были открыты мысы, заливы и группа островов, названные именами участников экспедиции. Плавание было чрезвычайно трудным и опасным. Небольшие парусные деревянные суда были вынуждены маневрировать вблизи льдов и айсбергов, зачастую в тумане.



Схема движения экспедиции



Итоги экспедиции Корабли прошли около 50 тыс. миль и провели в плавании 751 день, в том числе в Южном полушарии - 535, а под парусами В течение 100 суток плавание проходило южнее Полярного круга среди айсбергов и льдов. Экспедицией было открыто 29 островов, собраны богатейшие материалы. О значении этого научного подвига свидетельствует тот факт, что в районах, где пролегли курсы "Востока" и "Мирного", люди вновь побывали лишь через сто с лишним лет.



В честь первооткрывателей Антарктиды кораблей экспедиции были названы научные станции в Антарктиде ("Восток", "Мирный", "Новолазаревская"), моря Беллинсгаузена и Лазарева. Имена Ф. Ф. Беллинсгаузена и М. П. Лазарева носят крейсер, экспедиционные, ледокольные, транспортные и промысловые суда.



A close-up photograph of a seal's face, looking directly at the camera. The seal has brown fur, large dark eyes, and prominent whiskers. It is resting on a snowy, icy beach. In the background, there is a vast expanse of blue water with numerous icebergs floating on the surface under a cloudy sky. A solid orange horizontal bar is located in the top left corner of the image.

Спасибо за
внимание!
