

Географическое районирование



Проверка знаний.

Географическое районирование



Проверка знаний.

Самостоятельная работа

Отвечаем устно



Проверка знаний.



- 1) Что означает понятие «экономика»?
- 2) Как соотносятся понятия «экономика» и «хозяйство»?
- 3) Что является элементарным «кирпичиком» экономики?
- 4) По каким признакам предприятия можно объединять в группы?
- 5) По каким признакам предприятия объединяют в отрасли при изучении экономической географии? Приведите примеры.
- 6) Что означает понятие «отрасль хозяйства»?
- 7) Что производят отрасли, относящиеся к тяжёлой промышленности?
- 8) Что производят отрасли, относящиеся к лёгкой промышленности?
- 9) Что производят отрасли, относящиеся к пищевой промышленности?
- 10) Назовите три сектора хозяйства, в которые группируют отрасли в мировой статистике?
- 11) Чем отличаются аграрные страны от индустриальных?
- 12) Чем отличаются индустриальные страны от постиндустриальных?
- 13) В чём заключается основа деления истории развития хозяйства на циклы Кондратьева?
- 14) В чём заключается особенность развития хозяйства России на современном этапе?



Проверка знаний.

1. Заполните схему «Состав хозяйства по сферам».
2. Заполните схему «Состав хозяйства по секторам» .
3. Дайте определение понятий:

Хозяйство -

Отрасль хозяйства -

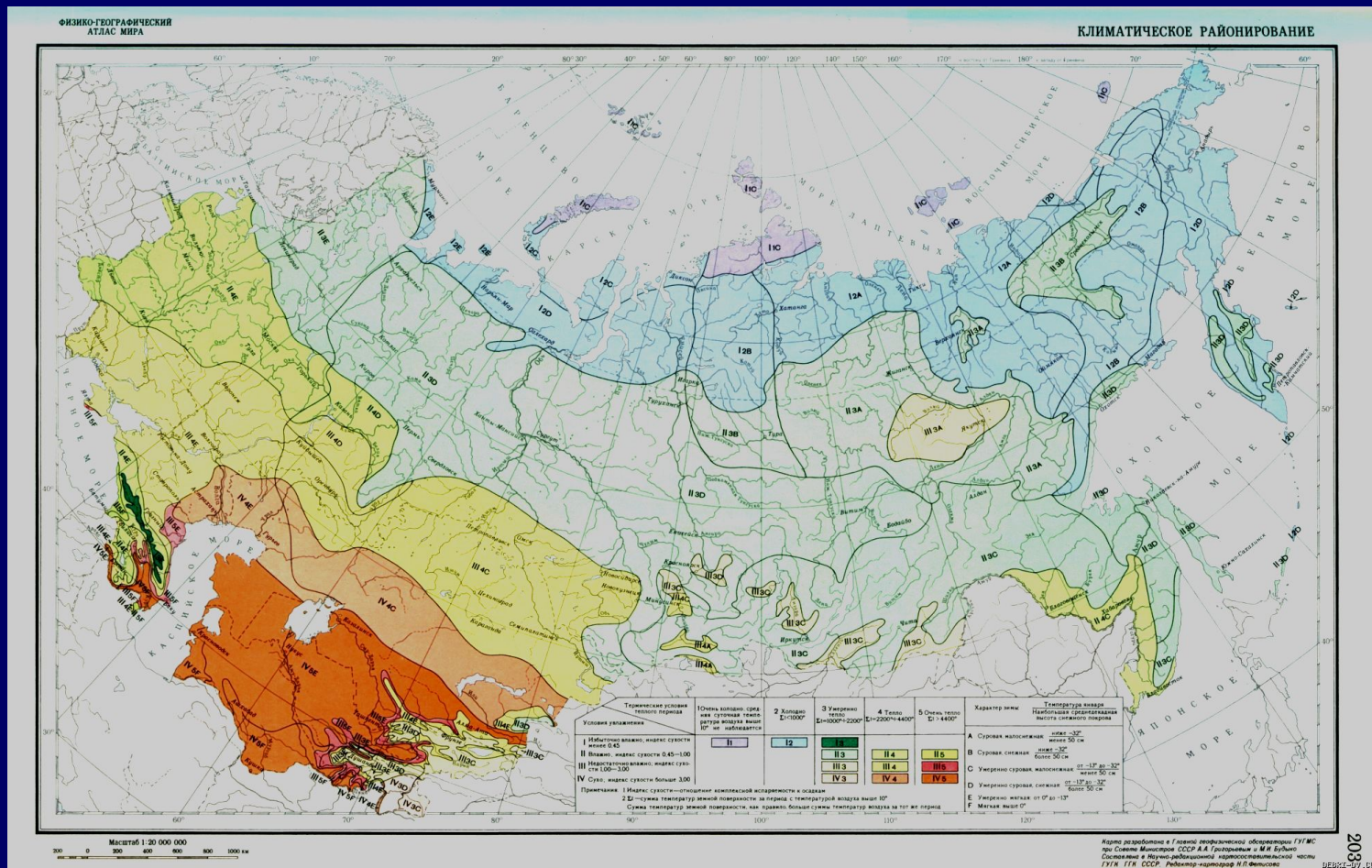
Межотраслевой комплекс -



Народ любой страны должен представлять, в какой стране он живёт, а каждый житель – иметь хотя бы элементарное представление и о своём районе, и о других частях страны.




Районирование – деление территории на части и создание сетки районов. Районирование осуществляется для более полного понимания особенностей отдельных частей. Это особенно актуально для России с её огромной территорией.

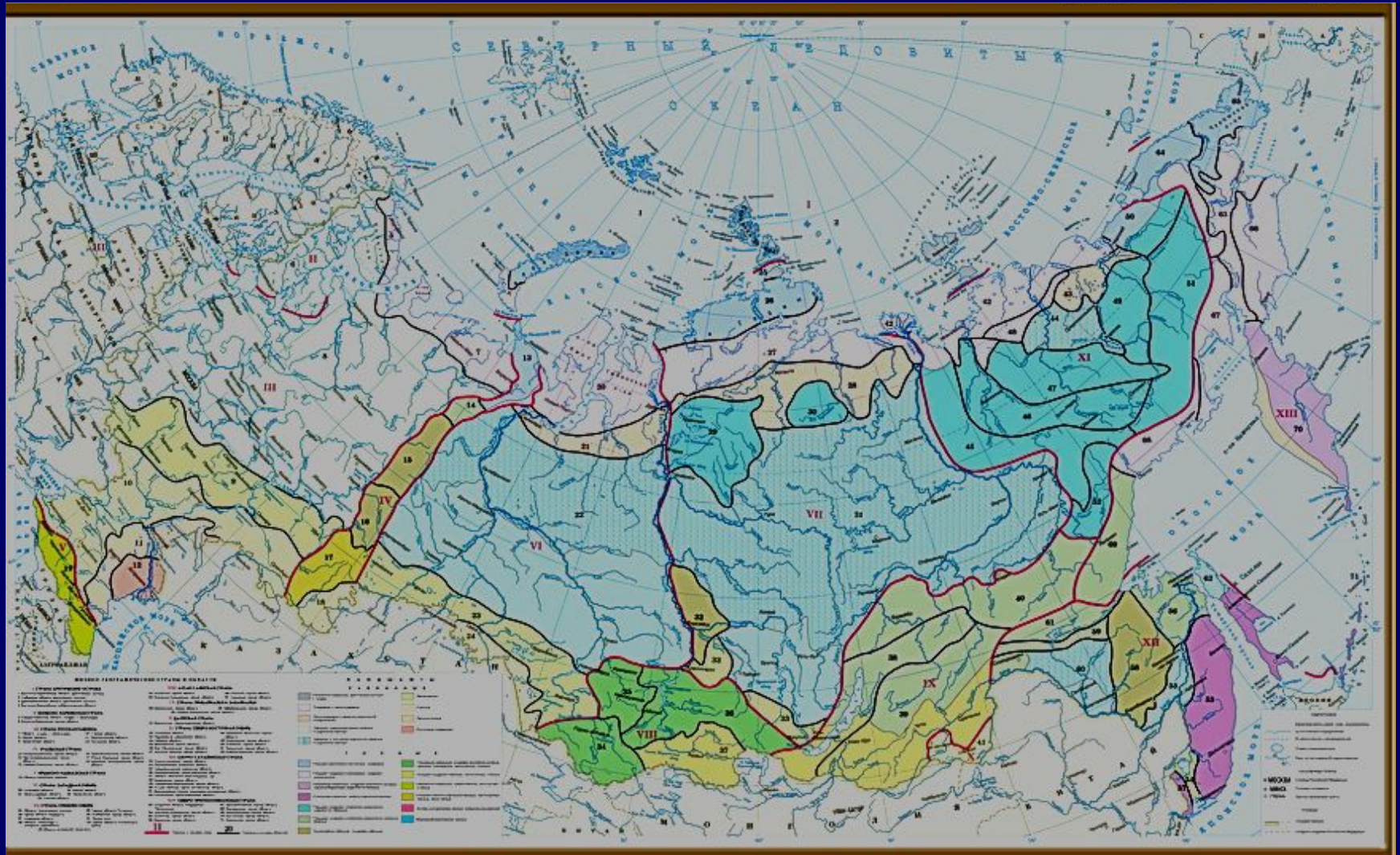


Функции районирования:

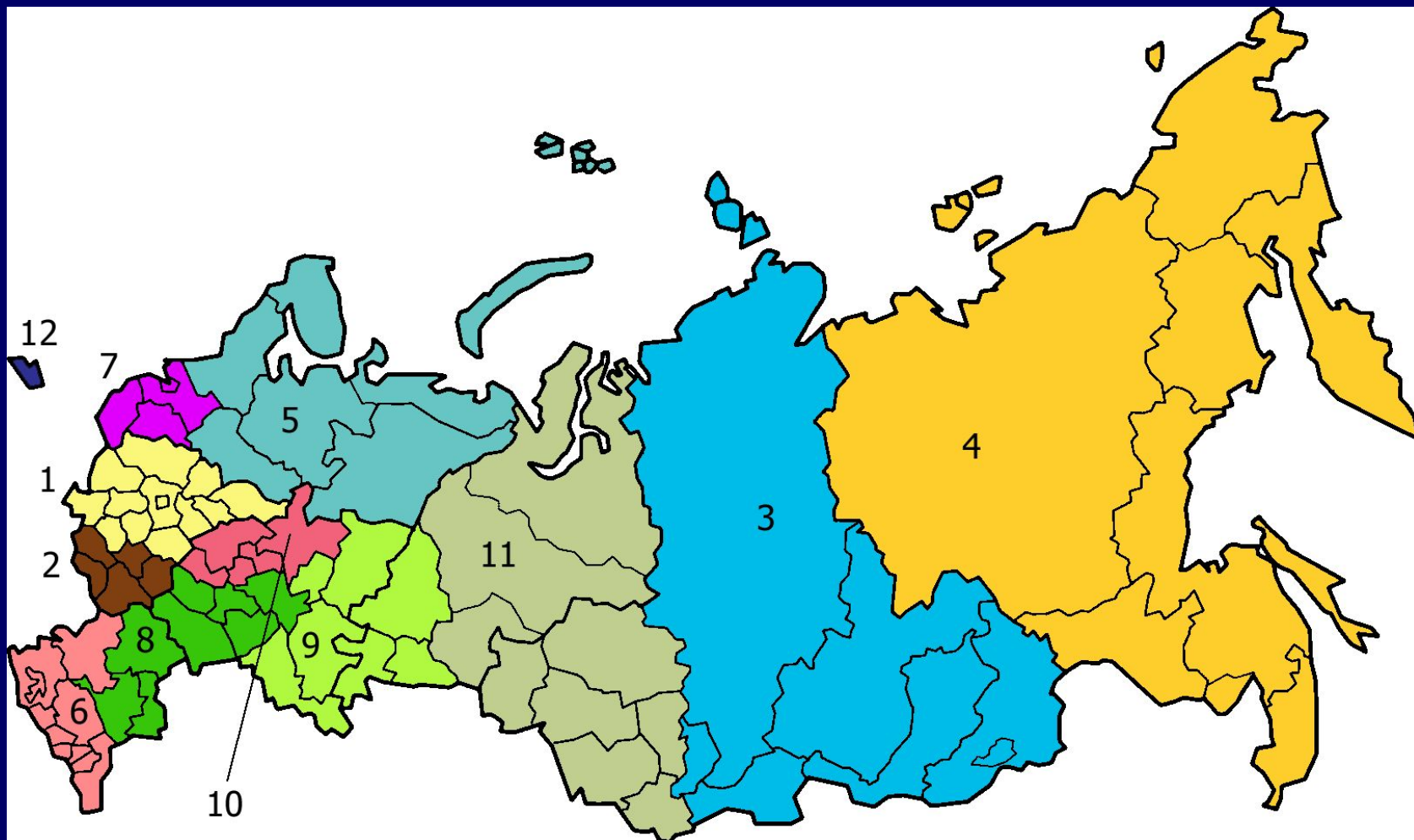
- упорядочивание информации о территории;
- синтез информации для её более глубокого понимания и выработки целостного представления о районах;
- создание «образа района» - как для лиц, принимающих решение, так и для всего населения страны.



Географический район – исторически сложившаяся территория, отличающаяся особенностями природы, населения и хозяйственной специализацией.



Экономический район – территория страны, состоящая из нескольких субъектов (областей, республик, краёв), которая отличается от других своей специализацией.



Специализация района – выпуск одного вида продукции или услуг для обмена между районами.





ЭКОНОМИЧЕСКОЕ РАЙОНИРОВАНИЕ (ВАРИАНТЫ РАЙОНИРОВАНИЯ)



АДМИНИСТРАТИВНОЕ
РАЙОНИРОВАНИЕ



РАЙОНИРОВАНИЕ
"СНИЗУ" (УЗЛОВОЕ)



ФИЗИКО-ГЕОГРАФИЧЕСКОЕ
РАЙОНИРОВАНИЕ



РАЗМЕЩЕНИЕ НАСЕЛЕНИЯ



СТЕПЕНЬ БЛАГОПРИ-
ЯТНОСТИ ПРИРОДНЫХ
УСЛОВИЙ ЖИЗНИ
НАСЕЛЕНИЯ

Административно-территориальное деление – система территориальной организации государства, на основе которой образуются и функционируют органы государственной власти и управления. Территория одной административной единицы не может относиться к разным экономическим районам.

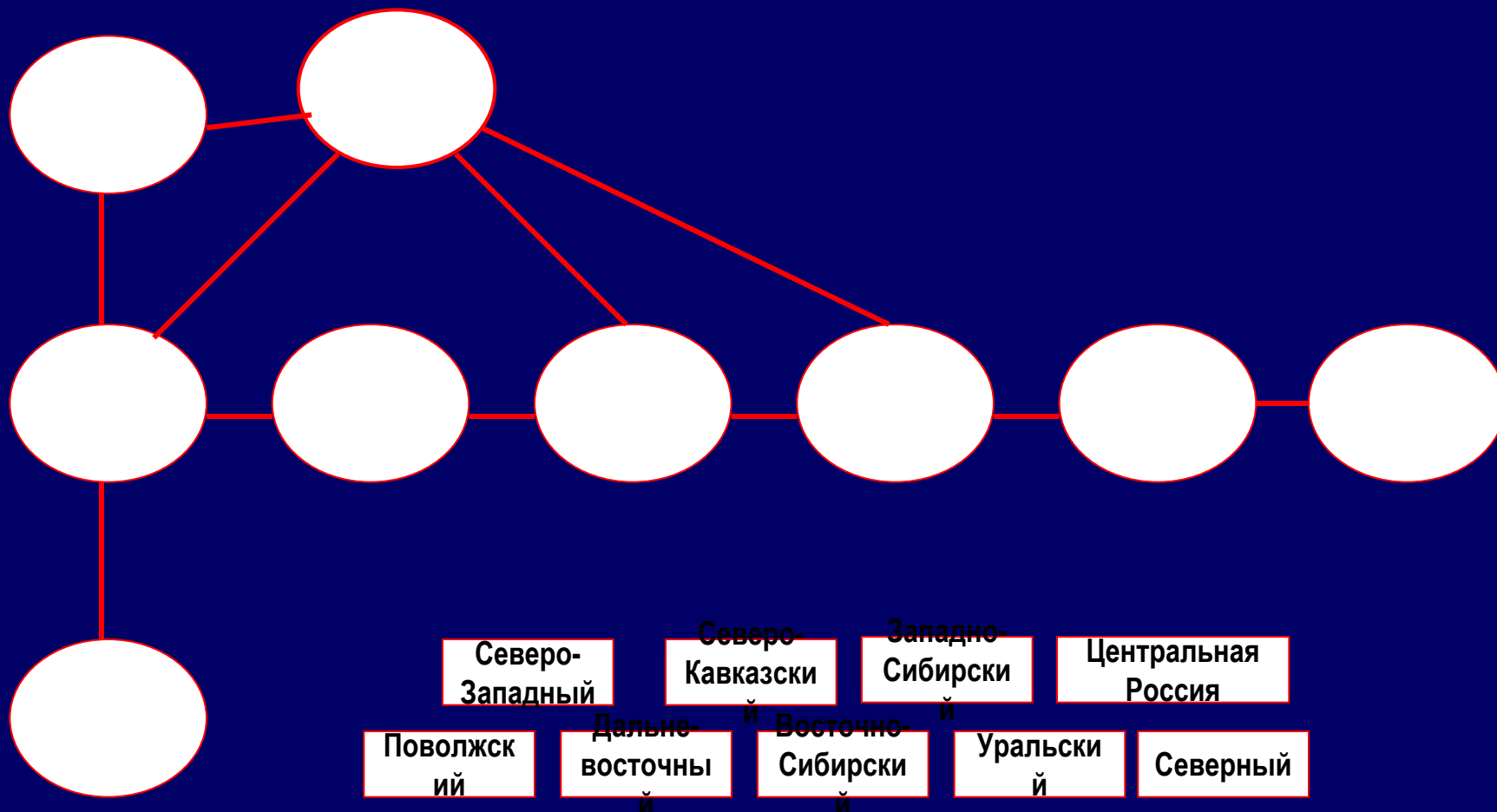


Задания

1. заполните таблицу:

Физико-географическое	Административно-территориальное	Экономическое

2. Схема изображает взаиморасположение российских районов. Надпишите их.



3. Напишите названия макрорегионов и районов входящих в их состав.

Западная экономическая зона макрорегион	Восточная экономическая зона макрорегион

Д/з: § 34

