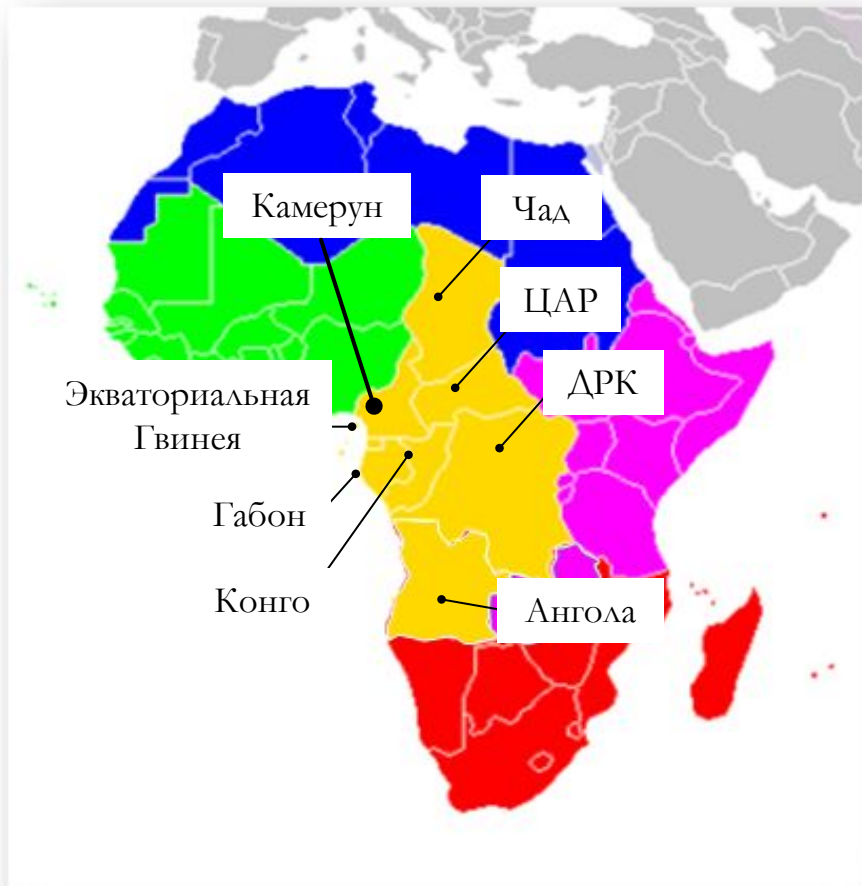


**Субрегионы Африки:  
Центральная, Восточная  
и Южная Африка**

# Центральная Африка



Центральная Африка расположена в пределах бассейна реки Конго.

Все страны Центральной Африки — республики.



Влажные леса занимают  
почти всю северную часть  
бассейна реки Конго






Южнее бассейна реки  
Конго простираются  
саванны





окапи

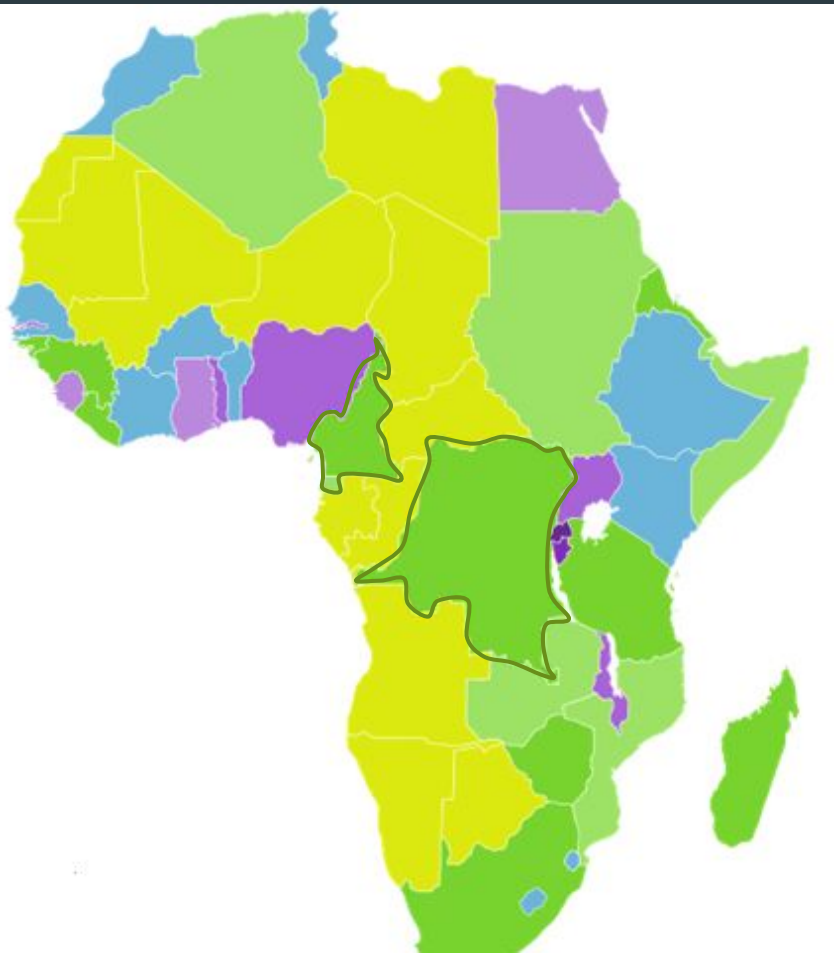


горилла



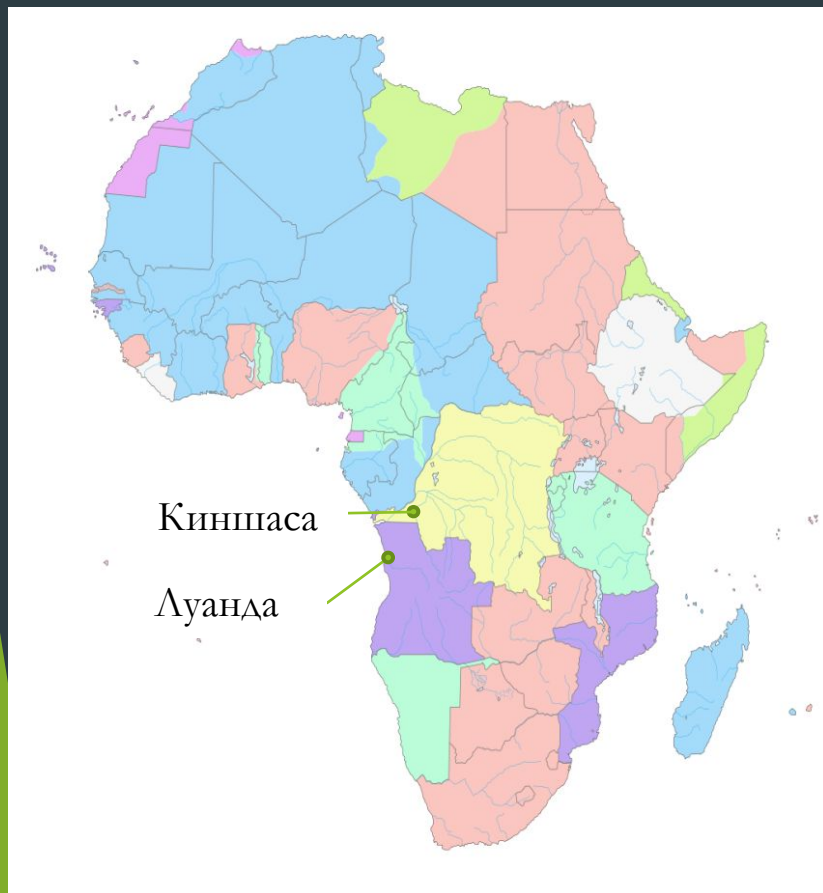
бегемот

# Центральная Африка



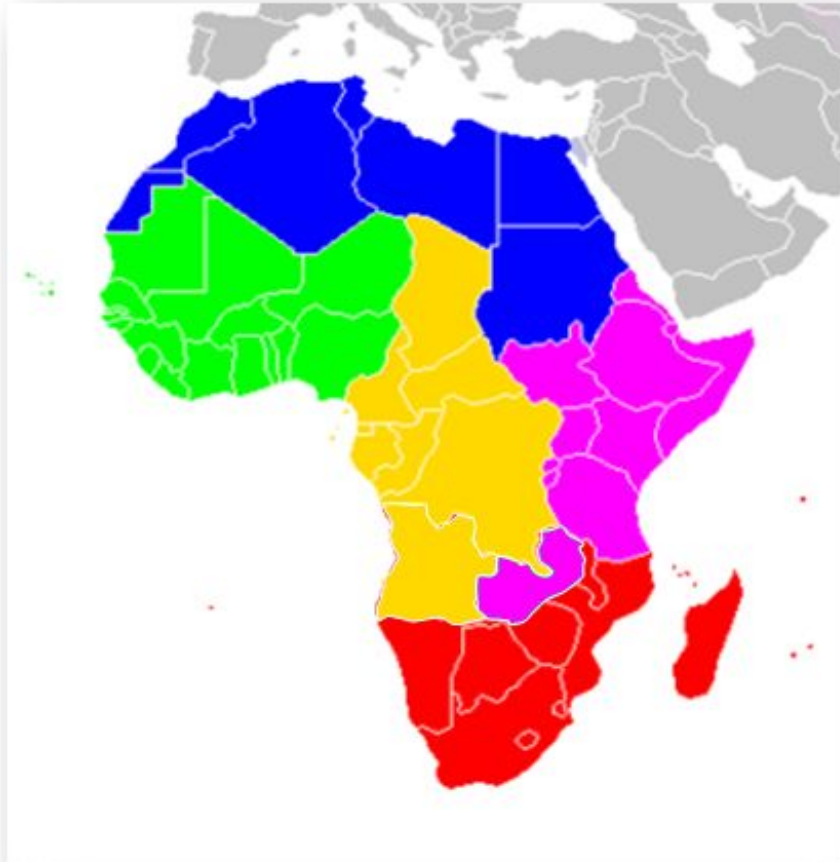
Регион заселён  
неравномерно.  
Большинство  
населения  
сосредоточено по  
берегам рек и  
океана.

# Центральная Африка




Наиболее крупные  
города Центральной  
Африки — Киншаса и  
Луанда

# Центральная Африка



Основной язык  
Центральной  
Африки — конго.





В Центральной  
Африке практически  
полностью  
отсутствует  
промышленность

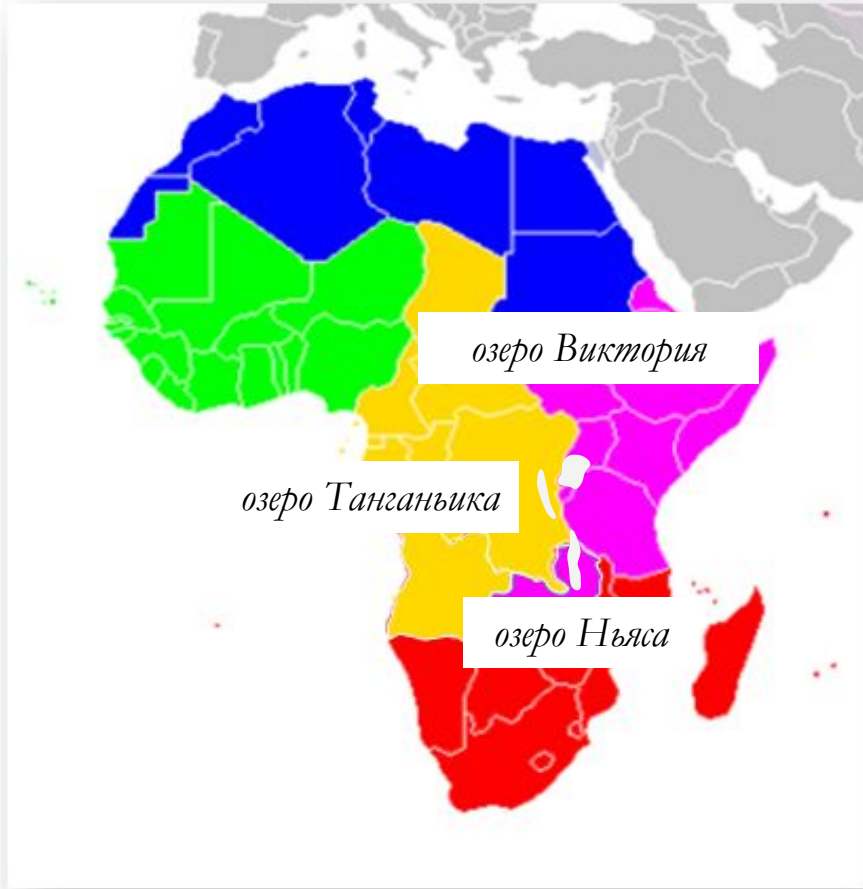


Добывается нефть в  
Габоне и Республике  
Конго; медь, уран и  
алмазы - в  
Демократической  
Республике Конго



Горная горилла -  
самая крупная  
человекообразная  
обезьяна Земли

# Восточная Африка



Восточная Африка состоит из стран, которые расположены вдоль побережья великих африканских озёр: Виктории, Танганьики и Ньяса

## Восточная Африка



Практически всю  
Восточную Африку  
занимает высокое  
плато



Килиманџаро







# Пустыня Калахари

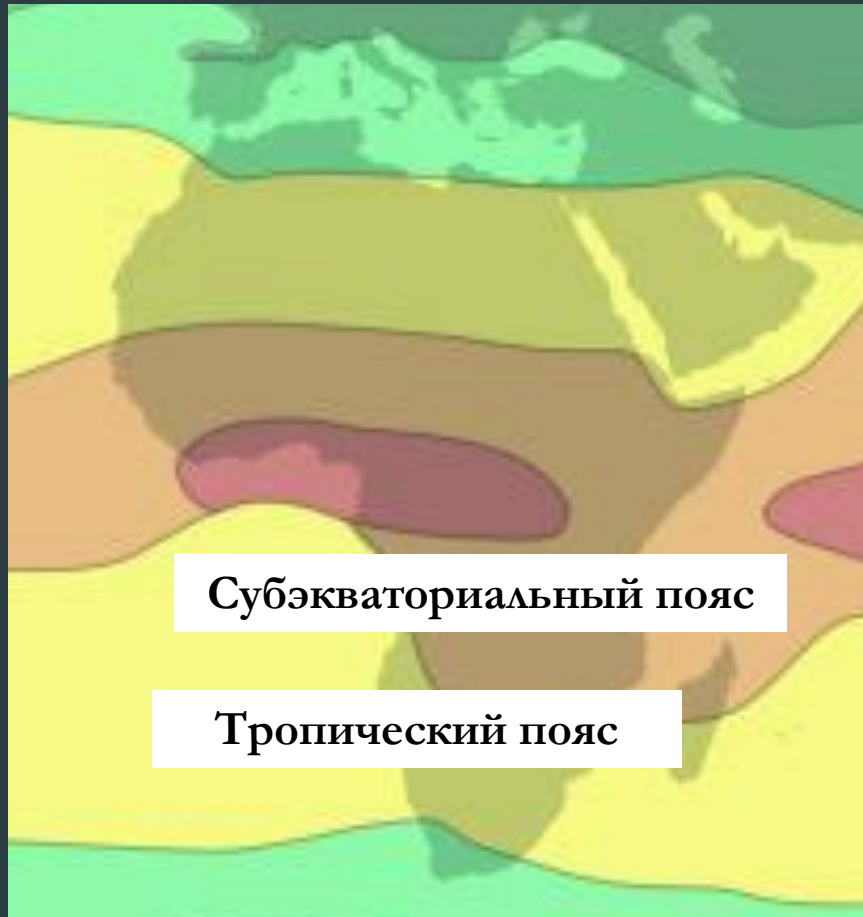


# Восточная и Южная Африка



В Восточной и Южной Африке находится около 20 независимых государств. Все страны — республики, за исключением Лесото и Свазиленда, где правят короли

# Восточная Африка



Климат большей части территории Восточной и Южной Африки субэкваториальный

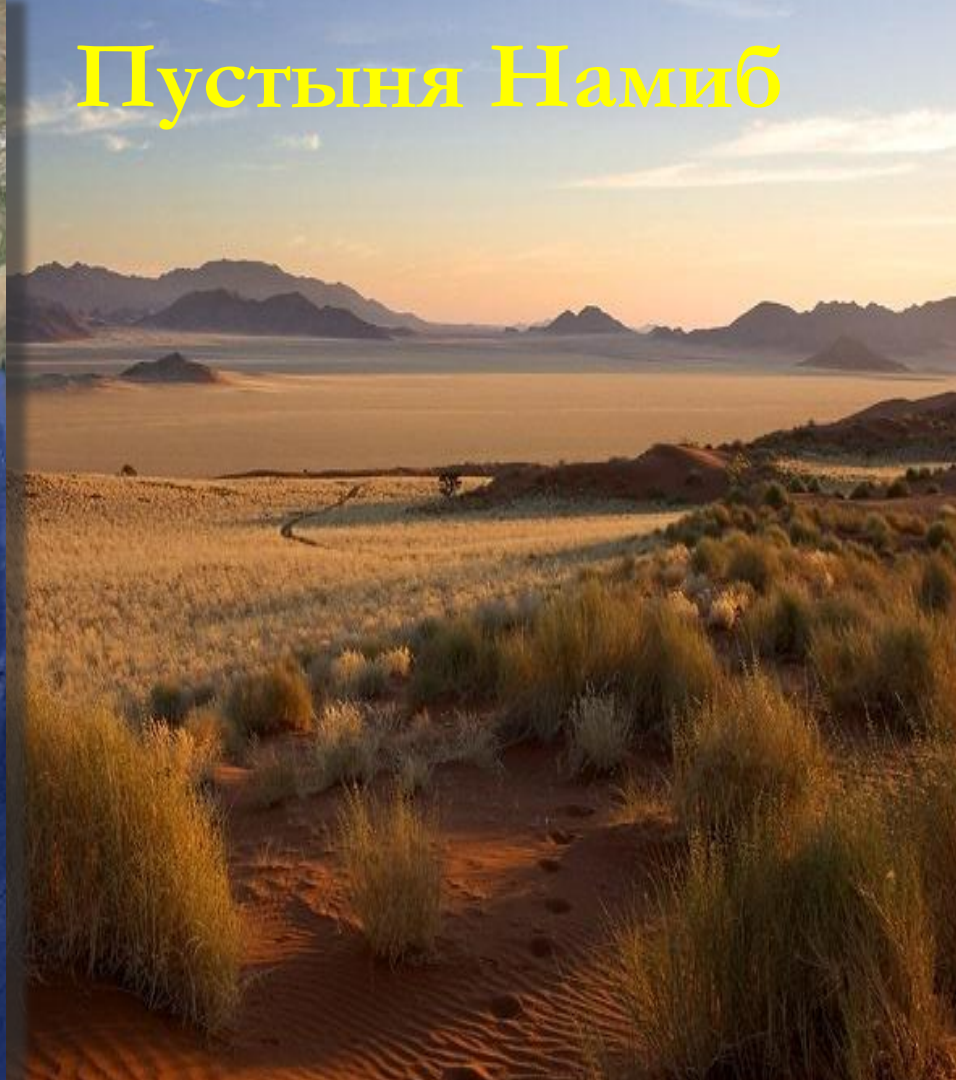


В Восточной  
Африке  
преобладают  
саванны



В Южной  
Африке, кроме  
обширных  
саванн, есть и  
более  
засушливые  
области.

# Пустыня Намиб





# Пустыня Калахари



# Южная Африка



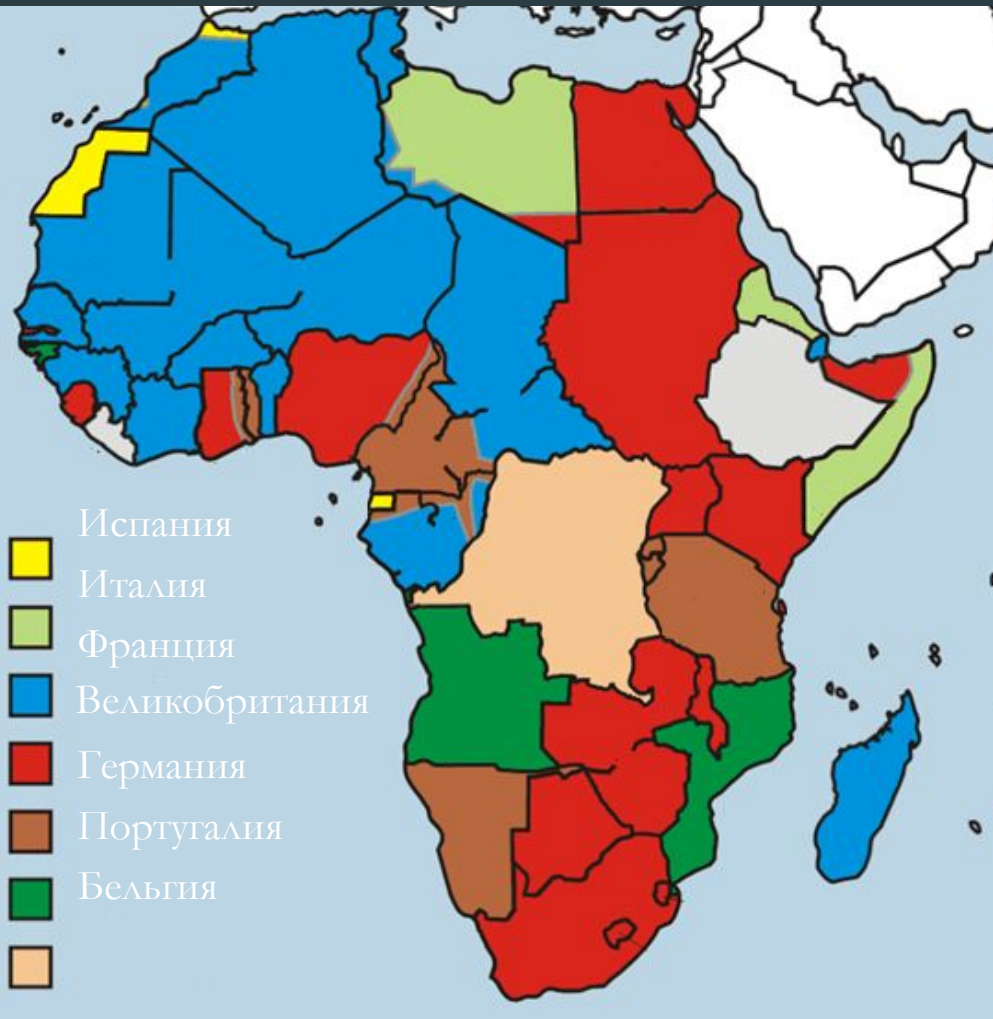
Субтропический пояс

На крайнем юге  
Африки климат  
субтропический,  
средиземноморский

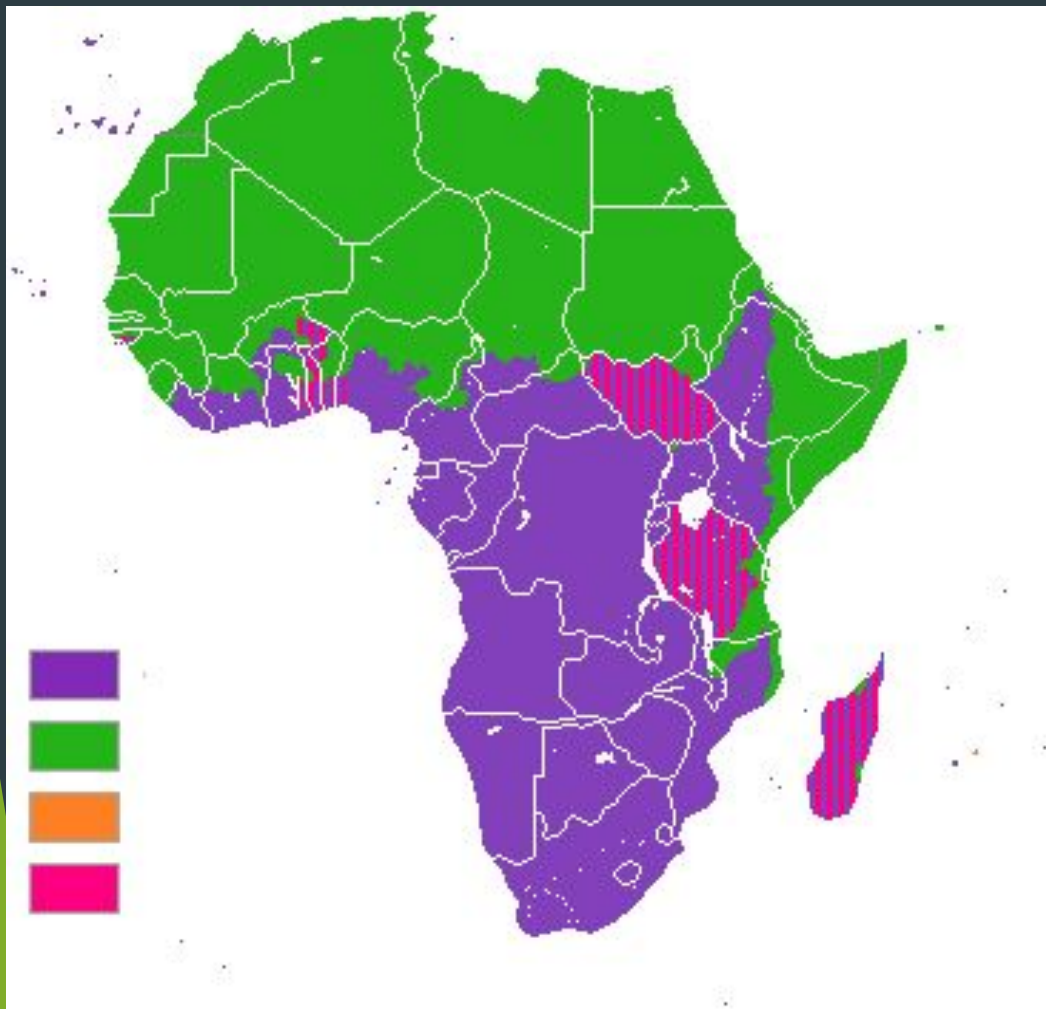
# Племена банту







В этой части Африки  
наибольшими  
владениями обладала  
Великобритания.  
Часть территории  
колонизировали  
Португалия и  
Франция.

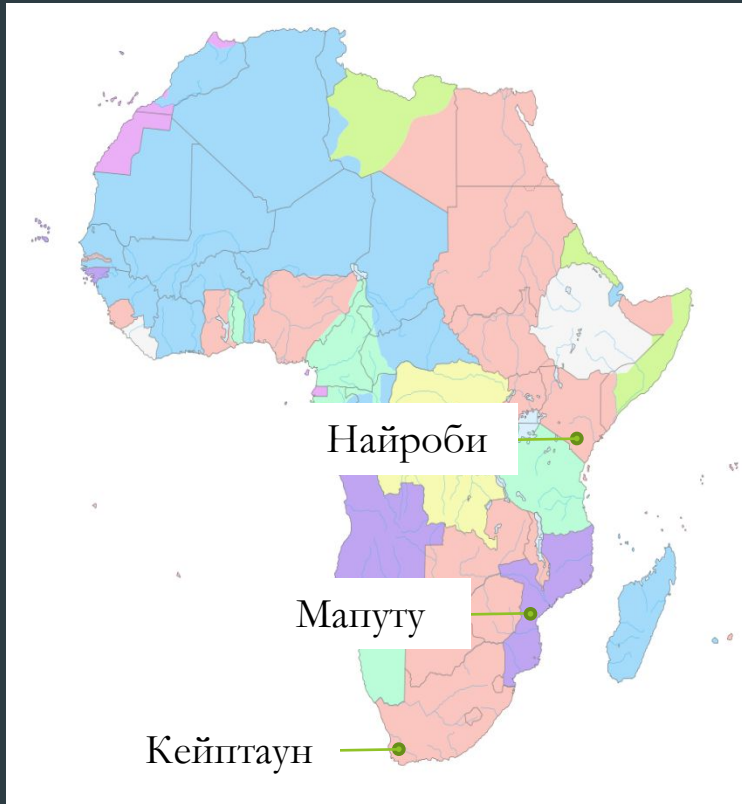


Христиане — более  
60% населения.

Древние верования —  
около 22%.

В Восточной Африке  
12% населения  
составляют  
мусульмане.

# Восточная и Южная Африка



Наиболее крупные города — Кейптаун в ЮАР, Найроби в Кении и Мапуту в Мозамбике.



Основная  
сельскохозяйственная  
культура в зоне  
саванн — кукуруза.

# Восточная и Южная Африка

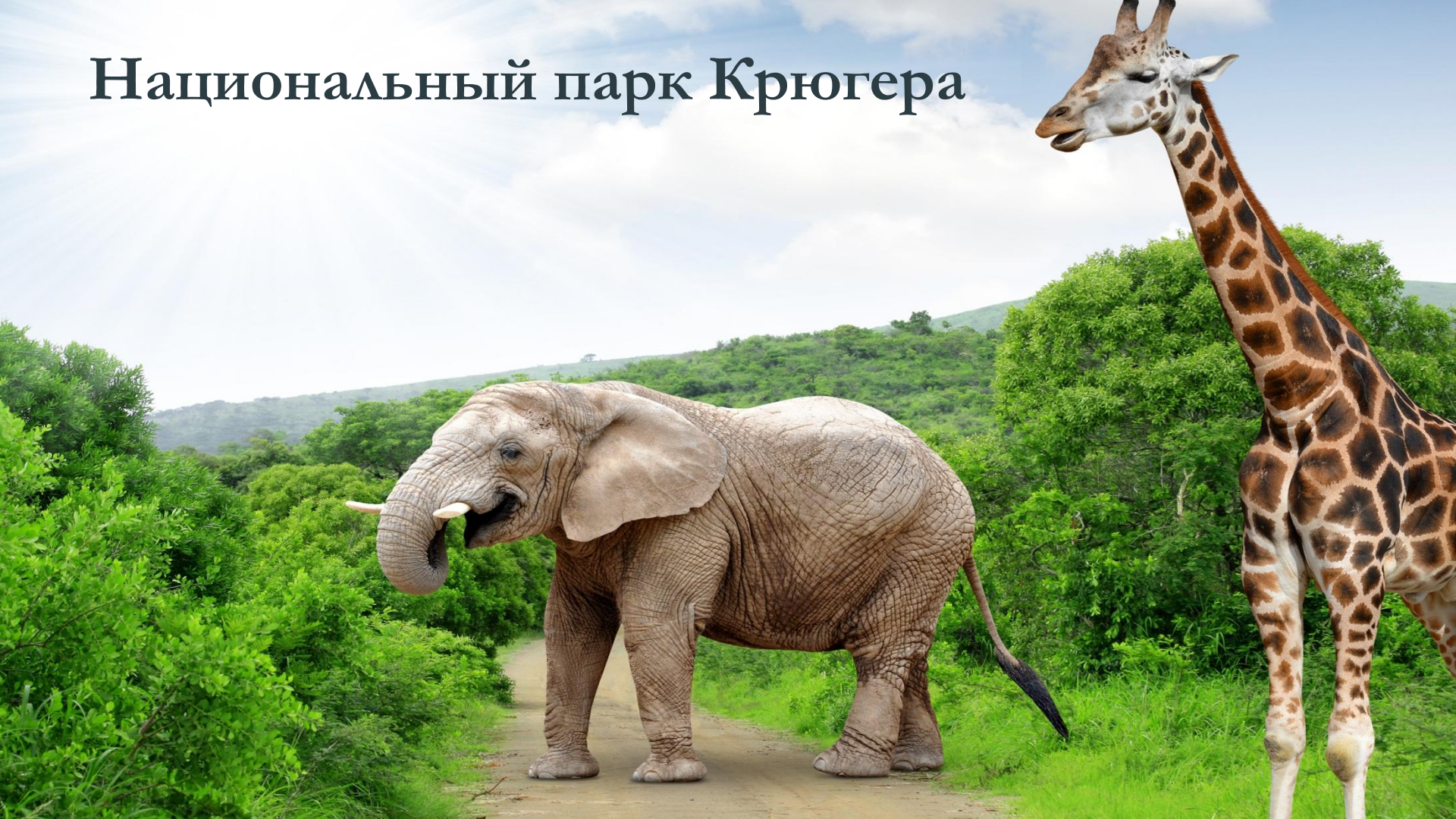
В регионе добывают  
полезные ископаемые:  
медь в Замбии, алмазы  
в Ботсване, ЮАР и  
Намибии, золото в  
ЮАР, уран в Намибии.



# Национальный парк Серенгети



# Национальный парк Крюгера





# Водопад Виктория





**Озеро Ньяса**



**Развалины Зимбабве**