

ПОЛИТИЧЕСКАЯ КАРТА МИРА



На **политической карте мира** отображаются страны, названия государств и их столицы. Благодаря политической карте мира можно получить представление о размерах территории каждого государства. Политическая карта мира постоянно изменяется и с течением времени появляются новые государства, меняются названия городов, происходит слияние государств и их разделение.



Примечания. 1. Международно-государственные границы. Акватории и другие территории, расположенные южнее 60° южной широты, делятся на 20 зон. 2. Бывшие территории СССР, находившиеся под управлением органов государственной власти СССР. 3. Местные власти "территориальной единицы" Франции. 4. Государство Ассамблея ООН признает право Советского Союза на территории Республики Куба. 5. Фиделиста (Мадридский) остров - остров между Аргентиной и Великобританией. 6. Временная территория и Республика Сомали (Аргентина). 7. Новая южная земля (Аргентина). 8. Территория Австралии ООН.

Цифры на карте обозначают государства и территории

1 Белгия	17 Гватемала	33 Норвегия	49 Италия	65 Греция	81 Австралия	97 Япония
2 Польша	18 Чехия	34 Алжир	50 Франция	82 Испания	98 Канада	98 Япония
3 Германия	19 Румыния	35 Египет	51 Великобритания	83 Португалия	99 США	99 Австралия
4 Франция	20 Венгрия	36 Ливия	52 Ирландия	84 Индия	100 Китай	100 Австралия
5 Италия	21 Югославия	37 Йемен	53 Дания	85 Индонезия	101 Индия	101 Австралия
6 Канада	22 Болгария	38 Саудовская Аравия	54 Швеция	86 Филиппины	102 Австралия	102 Австралия
7 Австралия	23 Чехословакия	39 Иран	55 Норвегия	87 Таиланд	103 Австралия	103 Австралия
8 Япония	24 Польша	40 Афганистан	56 Швеция	88 Вьетнам	104 Австралия	104 Австралия
9 Австралия	25 Венгрия	41 Пакистан	57 Швеция	89 Камбоджа	105 Австралия	105 Австралия
10 Австралия	26 Югославия	42 Бангладеш	58 Швеция	90 Лаос	106 Австралия	106 Австралия
11 Австралия	27 Румыния	43 Индия	59 Швеция	91 Австралия	107 Австралия	107 Австралия
12 Австралия	28 Югославия	44 Австралия	60 Австралия	92 Австралия	108 Австралия	108 Австралия
13 Австралия	29 Австралия	45 Австралия	61 Австралия	93 Австралия	109 Австралия	109 Австралия
14 Австралия	30 Австралия	46 Австралия	62 Австралия	94 Австралия	110 Австралия	110 Австралия
15 Австралия	31 Австралия	47 Австралия	63 Австралия	95 Австралия	111 Австралия	111 Австралия
16 Австралия	32 Австралия	48 Австралия	64 Австралия	96 Австралия	112 Австралия	112 Австралия

НАСЕЛЕННЫЕ ПУНКТЫ
 ● КЛАССЫ: более 1 000 000 жителей
 ○ КЛАССЫ: от 100 000 до 1 000 000 жителей
 ○ КЛАССЫ: менее 100 000 жителей

ГРАНИЦЫ
 — государственные границы
 - - - - - границы Республики Фиделиста
 - - - - - демаркационные линии между СССР и Республикой Куба
 - - - - - линии между Республикой Сомали и Республикой Сомали
 - - - - - границы территории под управлением Организации Объединенных Наций

ГОСУДАРСТВА И ТЕРРИТОРИИ
 ■ государства
 ■ территории

1987 - В настоящее время в рамках мирового сотрудничества на Бразилии, Восточном побережье...
 формирования политического сотрудничества.

Основные этапы формирования политической карты мира

Древний период – до середины 1 тыс.
н. э.

Средневековый период – до конца 15
века


Новый период – 16 век – 1920-е гг.

Новейший период – 1920 – 2000 гг.

Современный период – 2000 г. –
настоящее время

На **древнем этапе** происходило становление, развитие и крушение древних государств (Египет, Карфаген, Греция, Рим); вождизм постепенно закреплялся в монархиях и империях; развивалась военная демократия. Было распространено три типа государств: авторитарные и ремесленные монархии; империи (в которых не было территориальной чёткости единой политической системы) и города-государства (более чёткое территориальное устройство и активное участие населения в политической жизни: Афины, Фивы, Спарта и др.).





4000 ans. Sphinx et les Pyramides du Chefaron et Menephtah



Средневековый период ассоциируется с эпохой феодализма.

Политические функции феодального государства уже были сложнее и разнообразнее, чем у государств при рабовладельческом строе.

Складывался внутренний рынок, преодолевалась обособленность регионов.

В этот период существовали государства:

Византия, Священная Римская империя, Англия, Испания, Португалия, Киевская Русь и др.



Новый период:

Эпоха Великих географических открытий
(Северная Америка, Южная Америка, Австралия,
морской путь в Индию).

Колонизация открытых земель.

Образование независимых государств в Северной
и Южной Америке.

1 мировая война приводит к распаду империй
(задание 1 – перечислить каких?) и образованию
независимых государств (задание 2 – перечислить
каких?)





Новейший период:

2 мировая война (задание 3 – перечислите, какие изменения произошли на ПКМ после 2 мировой войны).

Распад колониальной системы и образование независимых государств в Зарубежной Азии и Африке (задание 4 – приведите примеры).

90-е гг. 20 столетия:

- распад Советского Союза и образование 15 новых независимых государств (Россия, Украина, Беларусь, Молдова, Литва, Латвия, Эстония, Грузия, Армения, Азербайджан, Казахстан, Узбекистан, Туркменистан, Кыргызстан, Таджикистан).

- распад федеративного государства Чехословакия на два суверенных государства: Чехию и Словакию;

воссоединение двух германских государств;

- распад Федеративной Республики Югославии на независимые государства: Словению, Хорватию, Македонию, Боснию и Герцеговину и др.



Современный период

2000 г. – настоящее время

(задание 5 – приведите примеры изменений ПКМ в 21 веке)

Группировки стран мира по различным критериям

1. Величина территории:

- страны – гиганты
- большие (крупные страны)
- средние страны
- микросоударства
- города - соударства

Россия



Канада



Китай



США




Бразилия



Австралия



Микрогосударства Зарубежной Европы

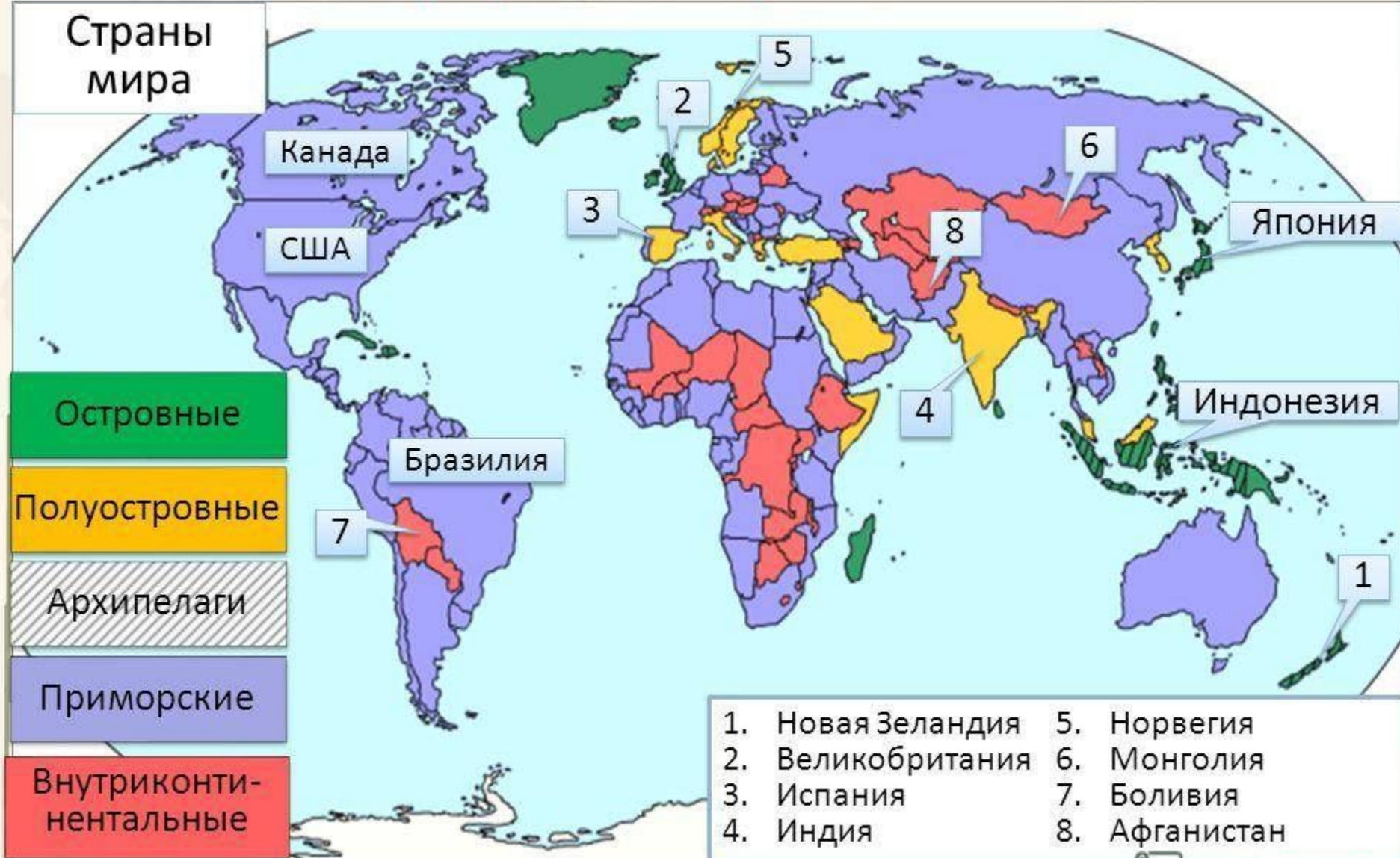


2. Численность населения
(задание 6: выпишите 10 стран по
численности населения).

3. Географическое положение:

- приморские страны – РФ, США, Канада, Франция, Германия
- островные государства – Мадагаскар
- страны – архипелаги – Япония
- полуостровные страны – Италия
- внутриконтинентальные страны - Монголия

Типология стран по географическому положению



4. Уровень социально – экономического развития:

- экономически развитые страны:

1. Страны «большой семёрки» – США, Канада, Япония, Франция, Германия, Великобритания, Италия.
2. Высокоразвитые страны Западной Европы – Норвегия, Швейцария, Бельгия и др.
3. Страны Западной Европы, отстающие в своём развитии – Испания, Португалия.
4. Внеевропейские страны – Австралия, Новая Зеландия, ЮАР, Израиль.

КЛАССИФИКАЦИЯ СТРАН ПО УРОВНЮ СОЦИАЛЬНО-ЭКОНОМИЧЕСКОГО РАЗВИТИЯ



КЛАССИФИКАЦИЯ СТРАН ПО УРОВНЮ СОЦИАЛЬНО-ЭКОНОМИЧЕСКОГО РАЗВИТИЯ



- развивающиеся страны:

1. «Ключевые страны» – Китай, Индия, Бразилия, Мексика.
2. Страны с относительно высоким уровнем развития – Аргентина, Чили, Турция и др.
3. Новые индустриальные страны («азиатские тигры») – Южная Корея, Индонезия, Филиппины, Таиланд, Вьетнам.
4. Страны –нефтеэкспортёры – стр. Персидского залива, Венесуэла, Колумбия и др.
5. Страны, отстающие в своём развитии.
6. Наименее развитые страны мира.

5. Форма правления:

- монархия:

1. Абсолютная – Саудовская Аравия, ОАЭ и др.
2. Конституционная – Великобритания, Япония, Таиланд.

- республика:

1. Президентская – США.
2. Парламентская – Германия.
3. Смешанная – РФ, Франция.



СОВРЕМЕННЫЕ МОНАРХИИ



АБСОЛЮТНЫЕ
МОНАРХИИ

ПАРЛАМЕНТСКИЕ
МОНАРХИИ



ДУАЛИСТИЧЕСКИЕ
МОНАРХИИ

Современные республики

Президентские
республики



Китай



США

Бразилия



Казахстан



Смешанные
республики



Франция



Финляндия



Болгария



Украина

Парламентские
республики



ФРГ



Италия



Израиль



Индия

6. Форма административно – территориального устройства:

- федерация – РФ, США, ФРГ, ОАЭ.
- унитарное государство – Франция,
Украина.

Административно-территориальное устройство

В Латинской Америке преобладают *унитарные государства*, но самые крупные страны - *федерации*



Аргентина



Венесуэла



Мексика

Бразилия



*Сент-Китс
и Невис*

Унитарные государства



Николя Саркози



Франция



- Франция
- Италия
- Китай
- Индонезия
- Япония
- Польша
- Скандинавские страны
- Страны СНГ (кроме России)