

# ЮЖНАЯ АМЕРИКА



Географическое  
положение

История исследования

# «ВИЗИТНАЯ КАРТОЧКА»

- Самая длинная горная цепь – *горы Анды;*
- Самая высокая точка западного полушария – *гора Аконкагуа (6959 м);*
- Самое высокогорное озеро – *Титикака;*
- Самая большая низменность – *Амазонская;*
- Самый обширный массив вечнозеленых лесов – *Амазонские джунгли;*
- Самая полноводная река – *Амазонка*

# «ВИЗИТНАЯ КАРТОЧКА»


- Самый высокий водопад в мире – Анхель, 807 метров;
- Самый высокий действующий вулкан мира – Льюльяльяко.

**ЮЖНАЯ**

**АМЕРИКА:**

**история открытия и**

**исследования**



# Христофор Колумб

1492 год – открытие Америки испанским (генуэзским) мореплавателем Х. Колумбом;  
(конец XV – начало XVI вв. – эпоха Великих географических открытий (ВГО))



# Америго Веспуччи

- итальянский  
мореплаватель,  
участвовавший в  
нескольких  
экспедициях к  
берегам Нового  
Света

# Педро де Вальдивия

- испанский конкистадор, первый губернатор Чили, в 1540 – 1553 гг. в завоевательных походах по Южной Америке в Перу под командованием Гонзало Писарро и в Чили под командованием Д. де Альмагро

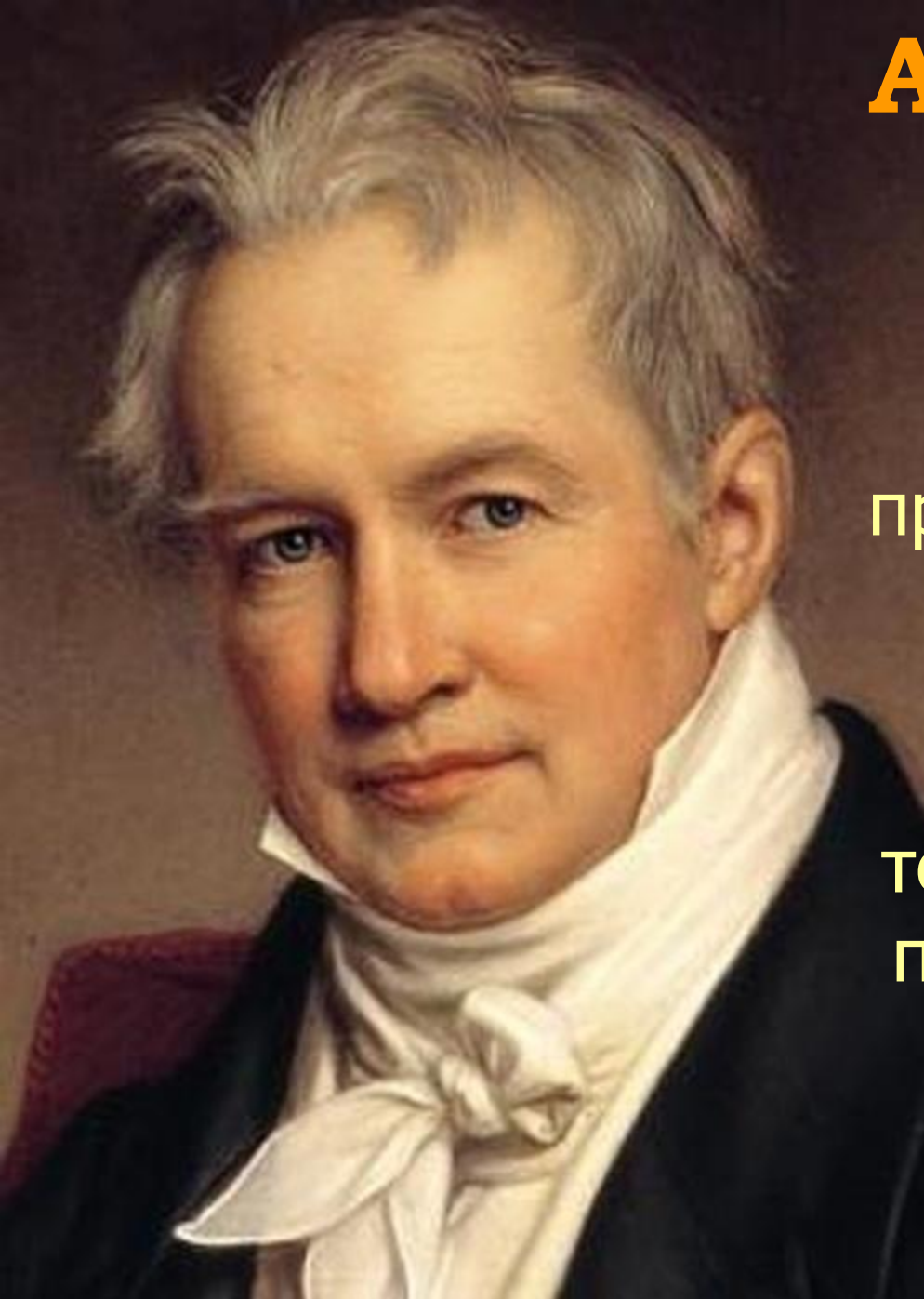


# Франсиско Орильяна

- под  
командованием  
Гонзало Писарро  
участвовал в  
поисках страны  
Эльдорадо. Прошел  
вдоль берегов реки  
Амазонки







# Александр фон Гумбольдт

- немецкий ученый, в 1799 – 1804 гг. изучал природу Южной Америки; создал первую геологическую карту; описал Перуанское течение и его влияние на природу; изучал природу гор Анд; обосновал теорию высотной ПОЯСНОСТИ



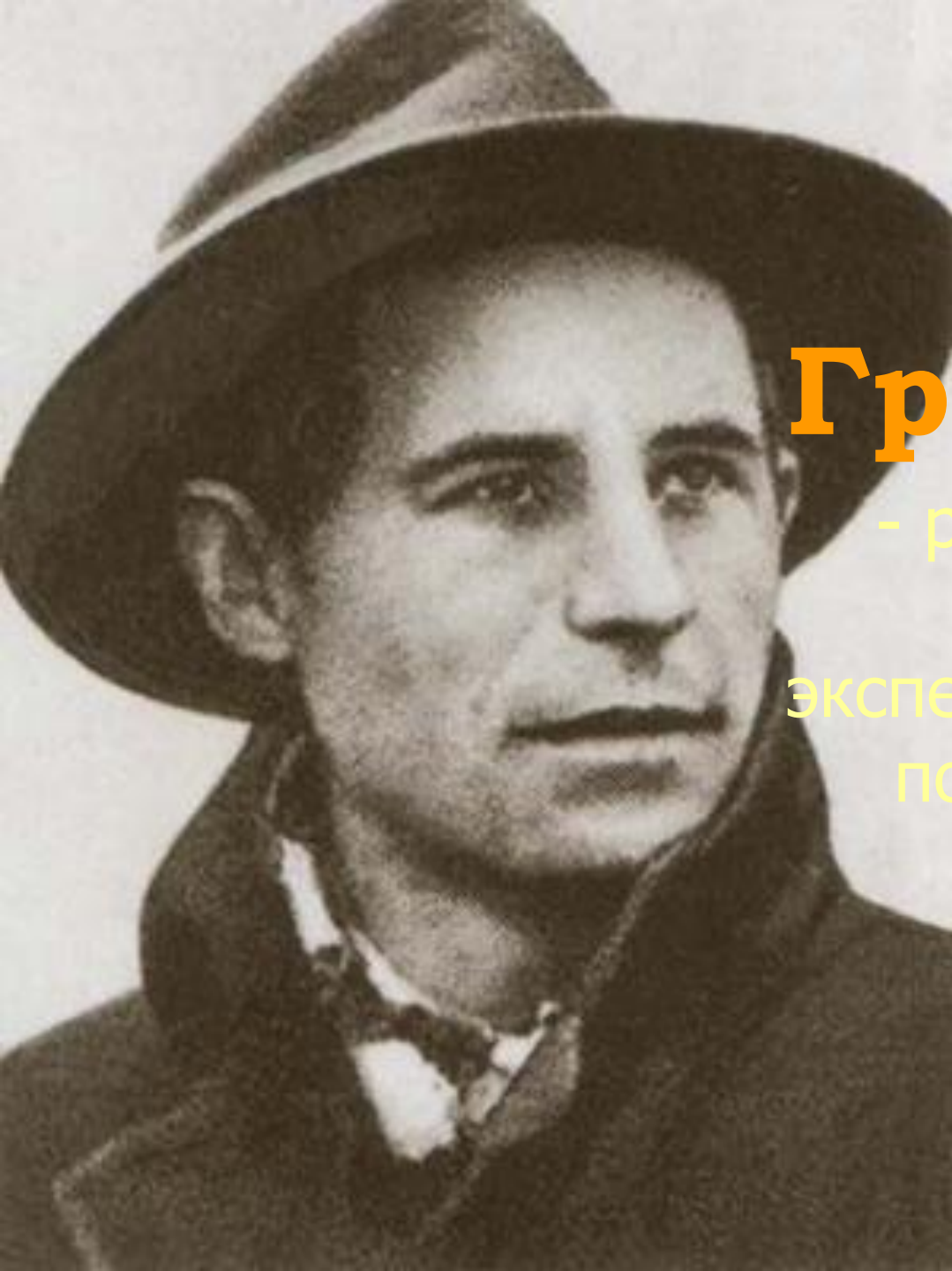
# Эме Бонплан

- французский  
географ и ботаник,  
естествоиспытатель и  
путешественник,  
совместно с А. фон  
Гумбольдтом  
изучавший природу  
Южной Америки

# Лангсдорф Григорий Иванович

- участник  
комплексной русской  
экспедиции 1826 –  
1829 гг. по изучению  
природы и коренного  
населения районов  
Бразильского  
плато





# Рубцов Николай

## Григорьевич

- русский поэт, участник комплексной русской экспедиции 1826 – 1829 гг. по изучению природы и коренного населения районов Бразильского плоскогорья



# Вавилов Николай Иванович

- русский ботаник,  
установил  
географические центры  
древних очагов  
земледелия и  
происхождение  
некоторых культурных  
растений