




# АТЛАС



- 862-1598**
- 1598-1801**
- 1801-1900**
- 1900-2007**



Составил:  
Бердник С.В.

# ИСТОЧНИКИ И НАВИГАЦИЯ

В атласе представлены 182 карты по всему курсу истории России.

Основным источником для составления данного пособия послужил комплект атласов для 6-9 классов по Истории России, изданные ООО «Дрофа» и ООО «Издательство ДИК» под общей редакцией А. И. Самсонова в 2005 г. Кроме того, предлагается около сорока карт и картосхем из разных источников, в основном журнала «Родина».

Для выхода на хронологические разделы пользуйтесь первым слайдом, каждая дата которого соответствует содержанию школьных курсов, ориентированных на учебники А.А.Данилова, Л.Г.Косулиной «История России» для 6-9 классов и является гиперссылкой.

Подчёркнутое название карты служит гиперссылкой на данную карту в презентации. А сделал клик мышкой на изображении лупы  вы сможете выйти на эту карту в большем масштабе. Здесь следует навести курсор на правый нижний угол карты и вызвать появление этого значка - 














Клик на нём позволит перемещаться по увеличенной карте с помощью «бегунков», расположенных в правой и нижней части экрана. Закончив работу с полномасштабной картой закройте её, сделав клик на крестик в правом верхнем углу.

На всех слайдах пособия клавиша  позволяет вернуться на тот слайд, где вы воспользовались гиперссылкой.














# ИСТОРИЯ РОССИИ 862-1598 гг.

1. РАССЕЛЕНИЕ СЛАВЯН в I—IX вв...... 
2. ВОСТОЧНЫЕ СЛАВЯНЕ И ИХ СОСЕДИ в VII—IX вв...... 
3. ЦЕНТР ЗЕМЕЛЬ РЮРИКА
4. ОБРАЗОВАНИЕ ДРЕВНЕРУССКОГО ГОСУДАРСТВА..... 
5. МАРШРУТ ПОЛЮДЬЯ КИЕВСКИХ КНЯЗЕЙ
6. ПОХОДЫ КНЯЗЯ ИГОРЯ в 913-944 гг.
7. ПОХОДЫ КНЯЗЯ СВЯТОСЛАВА в 964-972 гг...... 
8. СРАЖЕНИЕ ПРИ ДОРОСТОЛЕ 22.07.971 г.
9. ПОХОДЫ КИЕВСКИХ КНЯЗЕЙ в конце X- первой пол. XI в...... 
10. ХОЗЯЙСТВО ДРЕВНЕЙ РУСИ IX-XI вв...... 
11. РУСЬ И ПОЛОВЕЦКАЯ СТЕПЬ во второй половине XI в...... 
12. РУССКИЕ ЗЕМЛИ И КНЯЖЕСТВА в XII - начале XIII вв...... 
13. ВЛАДИМИРО-СУЗДАЛЬСКОЕ КНЯЖЕСТВО в XII - начале XIII в...... 
14. НОВГОРОДСКАЯ ЗЕМЛЯ в XII - начале XIII в...... 
15. БИТВА НА КАЛКЕ 31.05.1223 г.
16. МОНГОЛО-ТАТАРСКОЕ НАШЕСТВИЕ НА РУСЬ 1223-1242 гг...... 
17. ЗОЛОТАЯ ОРДА в XIII в.
18. ПОХОДЫ АЛЕКСАНДРА НЕВСКОГО..... 
19. НЕВСКАЯ БИТВА 15.07.1240 г.
20. ЛЕДОВОЕ ПОБОИЩЕ 5 апреля 1242 г.
21. ВЕЛИКОЕ КНЯЖЕСТВО ЛИТОВСКОЕ в XIII-XV вв...... 














# ИСТОРИЯ РОССИИ 862-1598 гг.

22. УСИЛЕНИЕ МОСКОВСКОГО КНЯЖЕСТВА в XIV - первой пол. XV в...... 
23. ЧУМА XIV в.
24. БОРЬБА РУСИ С ОРДОЙ И ЛИТВОЙ во втор. пол. XIV— первой пол. XV в...... 
25. РАЗГРОМ ТАТАР НА РЕКЕ ВОЖЕ В 1378 г.
26. ПОХОД КНЯЗЯ ДМИТРИЯ в 1380 г.
27. КУЛИКОВСКАЯ БИТВА 8.09 1380 г.
28. МЕЖДОУСОБНАЯ ВОЙНА НА РУСИ 1425-1434 гг.
29. МЕЖДОУСОБНАЯ ВОЙНА НА РУСИ 1434-1436 гг.
30. МЕЖДОУСОБНАЯ ВОЙНА НА РУСИ 1445-1450 гг.
31. ОБРАЗОВАНИЕ РУССКОГО ГОСУДАРСТВА. Вторая пол. XV—XVI в...... 
32. ОСКОЛКИ ЗОЛОТОЙ ОРДЫ в 1460 г.
33. РУССКО-ЛИВОНСКАЯ И РУССКО-ЛИТОВСКИЕ ВОЙНЫ в нач. XVI в...... 
34. ЗАВЕРШЕНИЕ ОБЪЕДИНЕНИЯ РУСИ в 1462-1533 гг...... 
35. ВОСТОЧНАЯ ПОЛИТИКА ИВАНА IV..... 
36. КАЗАНСКИЕ ПОХОДЫ 1547-1552 гг.
37. ЛИВОНСКАЯ ВОЙНА. 1558-1583 гг...... 
38. ОПРИЧНИНА 1565-1572 гг...... 
39. ПОХОД ЕРМАКА В СИБИРЬ 1582-1585 гг.
40. РОССИЙСКОЕ ГОСУДАРСТВО в конце XVI в...... 
41. ЗАСЕЧНЫЕ ЛИНИИ

















# ИСТОРИЯ РОССИИ 1598-1801 гг.

1. РОССИЙСКОЕ ГОСУДАРСТВО к началу XVII в...... 
2. ПОЛЬСКАЯ ИНТЕРВЕНЦИЯ в 1604—1618 гг...... 
3. ОСАДА СМОЛЕНСКА ПОЛЯКАМИ
4. КРЕСТЬЯНСКАЯ ВОЙНА начала XVII в...... 
5. ШВЕДСКАЯ ИНТЕРВЕНЦИЯ в 1610—1617 гг...... 
6. ОСОВОБОЖДЕНИЕ МОСКВЫ ОТ ПОЛЯКОВ В 1612 г.
7. СИБИРЬ И ДАЛЬНИЙ ВОСТОК в XVII в...... 
8. ПУТЬ ВАСИЛИЯ ПОЯРКОВА
9. ПУТЬ СЕМЁНА ДЕЖНЁВА
10. ПУТЬ ЕРОФЕЯ ХАБАРОВА
11. ОСВОБОДИТЕЛЬНАЯ ВОЙНА 1648—1654 гг...... 
12. РУССКО-ПОЛЬСКАЯ ВОЙНА 1654-1667 гг...... 
13. РУССКО-ШВЕДСКАЯ ВОЙНА 1656—1658 гг.
14. НАРОДНЫЕ ВОССТАНИЯ XVII в...... 
15. МОСКВА В XVII в.
16. МОСКОВСКИЙ КРЕМЛЬ В XVII в.
17. РОССИЯ НАКАНУНЕ ПЕТРОВСКИХ РЕФОРМ...... 
18. КРЫМСКИЕ ПОХОДЫ 1687 И 1689 гг.
19. АЗОВСКИЕ ПОХОДЫ ПЕТРА I 1695-1696 гг...... 
20. ОСАДА И ВЗЯТИЕ АЗОВА в 1696 г.
21. СЕВЕРНАЯ ВОЙНА 1700—1721 гг...... 
22. СРАЖЕНИЕ ПОД НАРВОЙ 19.11.1700 г.
23. ШТУРМ НОТЕБУРГА 11 октября 1702 г.













# ИСТОРИЯ РОССИИ 1598-1801 гг.

24. ПЕТЕРБУРГ в 1705 и в 1725 гг.
25. СРАЖЕНИЕ ПРИ ЛЕСНОЙ 28.09.1708 г.
26. ПОЛТАВСКОЕ СРАЖЕНИЕ 27.06.1709 г.
27. ГАНГУТСКОЕ СРАЖЕНИЕ 26—27 июля 1714 г.
28. ПРУТСКИЙ ПОХОД 1711 г.
29. ПЕРСИДСКИЙ ПОХОД ПЕТРА I 1722-1723 гг...... 
30. РОССИЙСКАЯ ИМПЕРИЯ ПРИ ПЕТРЕ I..... 
31. РОССИЙСКАЯ ИМПЕРИЯ в середине XVIII в...... 
32. РУССКО-ТУРЕЦКАЯ ВОЙНА 1735-1739 гг...... 
33. РУССКО-ШВЕДСКАЯ ВОЙНА 1741-1743 гг.
34. РОССИЯ В СЕМИЛЕТНЕЙ ВОЙНЕ 1756-1763 гг...... 
35. СРАЖЕНИЕ ПРИ ГРОС-ЕГЕРСДОРФЕ 19.09.1757 г.
36. СРАЖЕНИЕ ПРИ КУНЕРСДОРФЕ 1.08.1759 г.
37. ВЗЯТИЕ БЕРЛИНА РУССКИМИ ВОЙСКАМИ 28.09.1760 г.
38. РОССИЙСКАЯ ИМПЕРИЯ 1763—1800 гг...... 
39. ВОССТАНИЕ Е. И. ПУГАЧЕВА 1773-1775 гг...... 
40. РУССКО-ТУРЕЦКАЯ ВОЙНА 1768-1774 гг...... 
41. РУССКО-ТУРЕЦКАЯ ВОЙНА 1787-1791 гг...... 
42. ШТУРМ ИЗМАИЛА 11 декабря 1790 г.
43. РУССКО-ШВЕДСКАЯ ВОЙНА 1788-1790 гг...... 
44. ИТАЛЬЯНСКИЙ И ШВЕЙЦАРСКИЙ ПОХОДЫ СУВОРОВА 1799 г...... 
45. МЕСТА ПОБЕД А. В. СУВОРОВА
46. РОССИЙСКАЯ ИМПЕРИЯ к концу XVIII в...... 
47. РУССКИЕ В СЕВЕРНОЙ АМЕРИКЕ XVIII в.




















# ИСТОРИЯ РОССИИ 1801-1900 гг.

1. РОССИЙСКАЯ ИМПЕРИЯ в начале XIX в...... 
2. РАСПРОСТРАНЕНИЕ РЕЛИГИЙ В XIX в.
3. ВОЙНЫ РОССИИ С ФРАНЦИЕЙ В 1805-1807 гг...... 
4. АУСТЕРЛИЦКОЕ СРАЖЕНИЕ 20.11.1805 г.
5. ТИЛЬЗИТСКИЙ МИР 1807 г.
6. РУССКО-ШВЕДСКАЯ ВОЙНА 1808-1809 гг...... 
7. РУССКО-ИРАНСКАЯ ВОЙНА 1804-1813 гг...... 
8. РУССКО-ТУРЕЦКАЯ ВОЙНА 1806-1812 гг...... 
9. ВТОРЖЕНИЕ НАПОЛЕОНОВСКОЙ АРМИИ В РОССИЮ 1812 г...... 
10. СМОЛЕНСКОЕ СРАЖЕНИЕ 4-6.08.1812 г.
11. БОРОДИНСКОЕ СРАЖЕНИЕ 26 августа 1812 г.
12. ИЗГНАНИЕ НАПОЛЕОНОВСКОЙ АРМИИ ИЗ РОССИИ В 1812 г...... 
13. СРАЖЕНИЕ НА РЕКЕ БЕРЕЗИНЕ Ноябрь 1812 г.
14. ЗАГРАНИЧНЫЕ ПОХОДЫ РУССКОЙ АРМИИ 1813 - 1814 гг...... 
15. СРАЖЕНИЕ ПОД ЛЕЙПЦИГОМ 4-7.10.1813 г.
16. ТАЙНЫЕ ОБЩЕСТВА В РОССИИ 1816-1825 гг.
17. ВОССТАНИЕ ЧЕРНИГОСКОГО ПОЛКА 29.12.1825 г. – 3.01. 1826 г.
18. ВОССТАНИЕ ДЕКАБРИСТОВ в С.-Петербурге 14.12.1825 г.
19. РОССИЙСКАЯ ИМПЕРИЯ во второй четверти XIX в...... 
20. РУССКО-ИРАНСКАЯ ВОЙНА 1826-1828 гг...... 
21. ТУРКМАНЧАЙСКИЙ МИРНЫЙ ДОГОВОР 1828 г.















# ИСТОРИЯ РОССИИ 1801-1900 гг.

22. РУССКО-ТУРЕЦКАЯ ВОЙНА (Балканский театр) 1828-1829 гг...... 
23. РУССКО-ТУРЕЦКАЯ ВОЙНА (Кавказский театр) 1828-1829 гг.
24. КАВКАЗСКАЯ ВОЙНА 1817-1864 гг...... 
25. ПОХОД ПАСКЕВИЧА В ВЕНГРИЮ В 1849 г.
26. РУССКИЕ ИССЛЕДОВАНИЯ СИБИРИ в XIX в...... 
27. РУССКИЕ ИССЛЕДОВАНИЯ СЕВЕРНОЙ АМЕРИКИ в XIX в...... 
28. ЭКСПЕДИЦИИ Г. И. НЕВЕЛЬСКОГО 1849-1855 гг...... 
29. АЙГУНЬСКИЙ И ПЕКИНСКИЙ ДОГОВОР...... 
30. КРЫМСКАЯ ВОЙНА 1853-1856 гг...... 
31. СИНОПСКОЕ СРАЖЕНИЕ 18.11.1853 г.
32. ВОЕННЫЕ ДЕЙСТВИЯ В КРЫМУ
33. ОБОРОНА СЕВАСТОПОЛЯ
34. ПРИСОЕДИНЕНИЕ СРЕДНЕЙ АЗИИ...... 
35. ЭКОНОМИЧЕСКОЕ РАЗВИТИЕ РОССИИ в середине XIX в...... 
36. ОТМЕНА КРЕПОСТНОГО ПРАВА в 1861 г...... 
37. РУССКО-ТУРЕЦКАЯ ВОЙНА 1877-1878 гг. на Балканах...... 
38. РУССКО-ТУРЕЦКАЯ ВОЙНА 1877-1878 гг. в Закавказье
39. БЛОКАДА И ВЗЯТИЕ ПЛЕВНЫ В 1877 г.
40. ИТОГИ РУССКО-ТУРЕЦКОЙ ВОЙНЫ 1877-1878 гг...... 
41. УБИЙСТВО АЛЕКСАНДРА II 1.03.1881 г.
42. ЭКОНОМИКА РОССИИ во второй пол. XIX в...... 
43. ПРОСВЕЩЕНИЕ В РОССИИ в конце XIX в...... 
44. РОССИЙСКАЯ ИМПЕРИЯ в конце XIX в...... 
45. ЧЕРТА ОСЕДЛОСТИ
















# ИСТОРИЯ РОССИИ 1900-2007 гг.

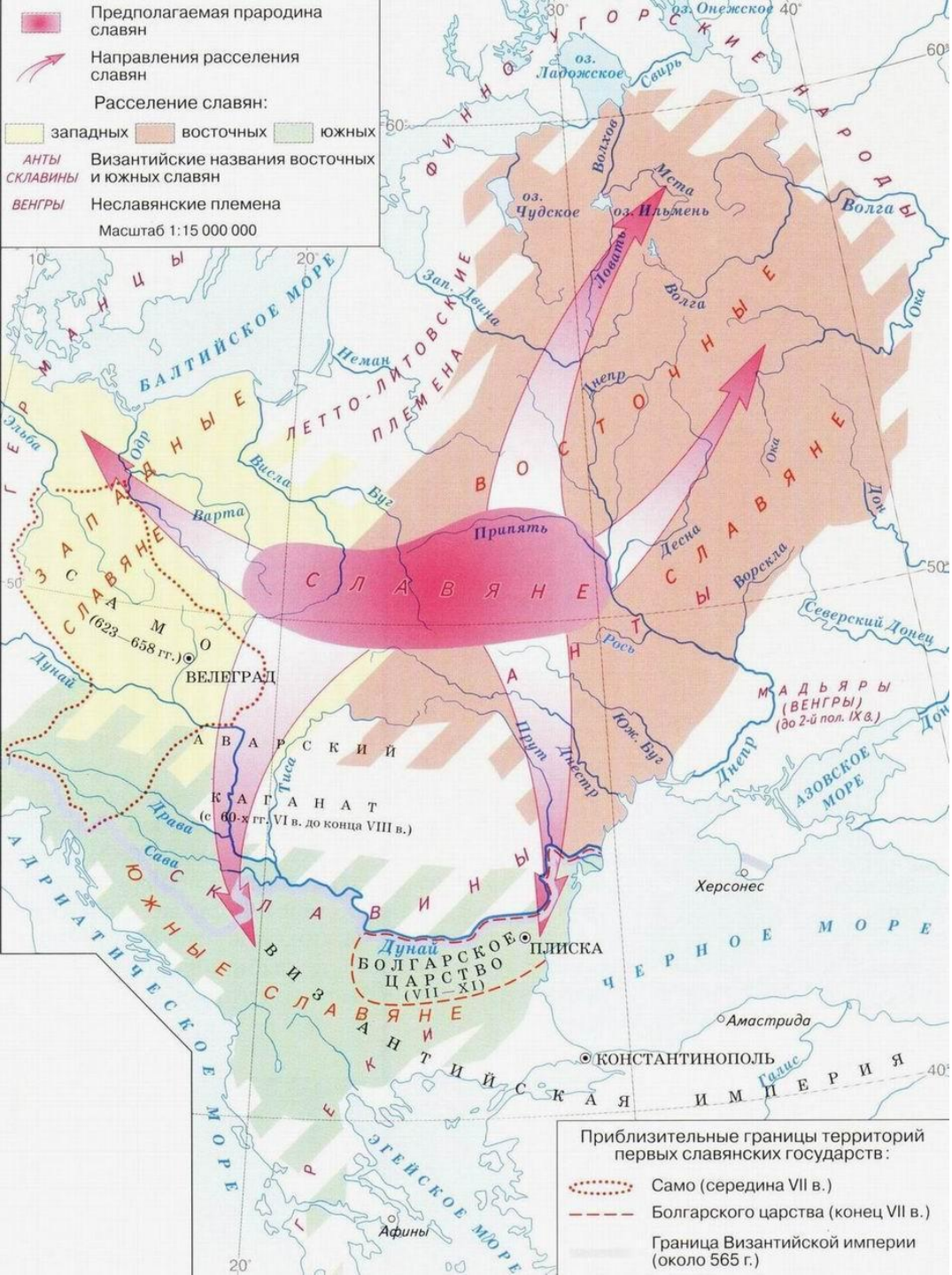
1. РОССИЙСКАЯ ИМПЕРИЯ в нач. XX в...... 
2. ЭКОНОМИКА РОССИИ в нач. XX в. ЭКОНОМИКА РОССИИ в нач. XX в...... (Азиатская часть)..... 
3. РУССКО-ЯПОНСКАЯ ВОЙНА 1904-1905 гг.
4. ОБОРОНА ПОРТ-АРТУРА В 1904 г.
5. ДЕКАБРЬСКОЕ ВОССТАНИЕ В МОСКВЕ 1905 г. 
6. АГРАРНАЯ РЕФОРМА СТОЛЫПИНА 1907—1916 гг...... 
7. РОССИЯ В ПЕРВОЙ МИРОВОЙ ВОЙНЕ 1914—1918 гг...... 
8. РЕВОЛЮЦИЯ В РОССИИ 1917 г......
9. ОКТЯБРЬСКАЯ РЕВОЛЮЦИЯ В ПЕТРОГРАДЕ 1917 г.
10. ВОССТАНИЕ В МОСКВЕ 1917 г. 
11. ГРАЖДАНСКАЯ ВОЙНА 1918—1922 гг...... 
12. ОБРАЗОВАНИЕ СССР. 1922-1940 гг...... 
13. ИНДУСТРИАЛИЗИЦИЯ В СССР 1926—1940 гг...... 
14. КОЛЛЕКТИВИЗАЦИЯ В СССР 1928—1940 гг......
15. АРХИПЕЛАГ ГУЛАГ 
16. КУЛЬТУРНОЕ СТРОИТЕЛЬСТВО 1917—1939 гг......
17. КОНФЛИКТ НА КВЖД 1929 г.
18. БОИ У ОЗЕРА ХАСАН 1938 г.
19. СРАЖЕНИЕ У РЕКИ ХАЛХИН-ГОЛ 1939 г. 
20. СОВЕТСКО-ФИНСКАЯ ВОЙНА 30.11.1939 г.- 13.03.1940 г...... 
21. ВЕЛИКАЯ ОТЕЧЕСТВЕННАЯ ВОЙНА 22.06.1941 г.- 18.11.1942 г......
22. БИТВА ЗА МОСКВУ 1941 г.



# ИСТОРИЯ РОССИИ 1900-2007 гг.

- 24. ВЕЛИКАЯ ОТЕЧЕСТВЕННАЯ ВОЙНА 19.11.1942 г. – кон. 1943 г...... 
- 25. ОБОРОНА СТАЛИНГРАДА В 1942 г.
- 26. БОИ В СТАЛИНГРАДЕ 1942 г.
- 27. РАЗГРОМ ФАШИСТОВ ПОД СТАЛИНГРАДОМ
- 28. КУРСКАЯ ДУГА
- 29. ВЕЛИКАЯ ОТЕЧЕСТВЕННАЯ ВОЙНА Январь 1944 г. - 9.05.1945 г...... 
- 30. БЕРЛИНСКАЯ ОПЕРАЦИЯ 1945 г.
- 31. МАНЬЧЖУРСКАЯ ОПЕРАЦИЯ 9.08.1945 – 2.09.1945 г. 1945 г...... 
- 32. НАСТУПЛЕНИЕ 2-й КРАСНОЗНАМЁННОЙ АРМИИ В 1945 г.
- 33. ПАРТИЗАНСКОЕ ДВИЖЕНИЕ 1941 — 1944 гг...... 
- 34. ДЕПОРТАЦИЯ НАРОДОВ СССР ПРИ СТАЛИНЕ
- 35. ЛИКВИДАЦИЯ РЕСПУБЛИКИ НЕМЦЕВ ПОВОЛЖЬЯ 7.09.1941 г.
- 36. ЭКОНОМИКА СССР В 1941 -1945 гг...... 
- 37. ИТОГИ ВТОРОЙ МИРОВОЙ ВОЙНЫ..... 
- 38. ЭКОНОМИКА СССР в 1946-1966 гг...... 
- 39. МАРШРУТ САМОЛЁТА У-2, СБИТОГО 1 МАЯ 1960 г.
- 40. ВОЕННАЯ ОПЕРАЦИЯ В ВЕНГРИИ 1956 г.
- 41. ЭКОНОМИКА СССР в 1967-1990 гг...... 
- 42. БАЙКАЛО-АМУРСКАЯ МАГИСТРАЛЬ
- 43. СССР в 1946-1990 гг...... 
- 44. СССР И РОССИЯ В КОНФЛИКТАХ 1945—2004 гг...... 
- 45. ПОЛЕДСТВИЯ АВАРИИ НА ЧЕРНОБЫЛЬСКОЙ АЭС
- 46. РАСПАД СССР В 1991 г.
- 47. РУССКИЕ В РОССИИ 1991-1998 гг.
- 48. РОССИЙСКАЯ ФЕДЕРАЦИЯ в 1991 -2004 гг...... 





# РАССЕЛЕНИЕ СЛАВЯН в I - IX вв.







# ВОСТОЧНЫЕ СЛАВЯНЕ И ИХ СОСЕДИ в VII—IX вв.



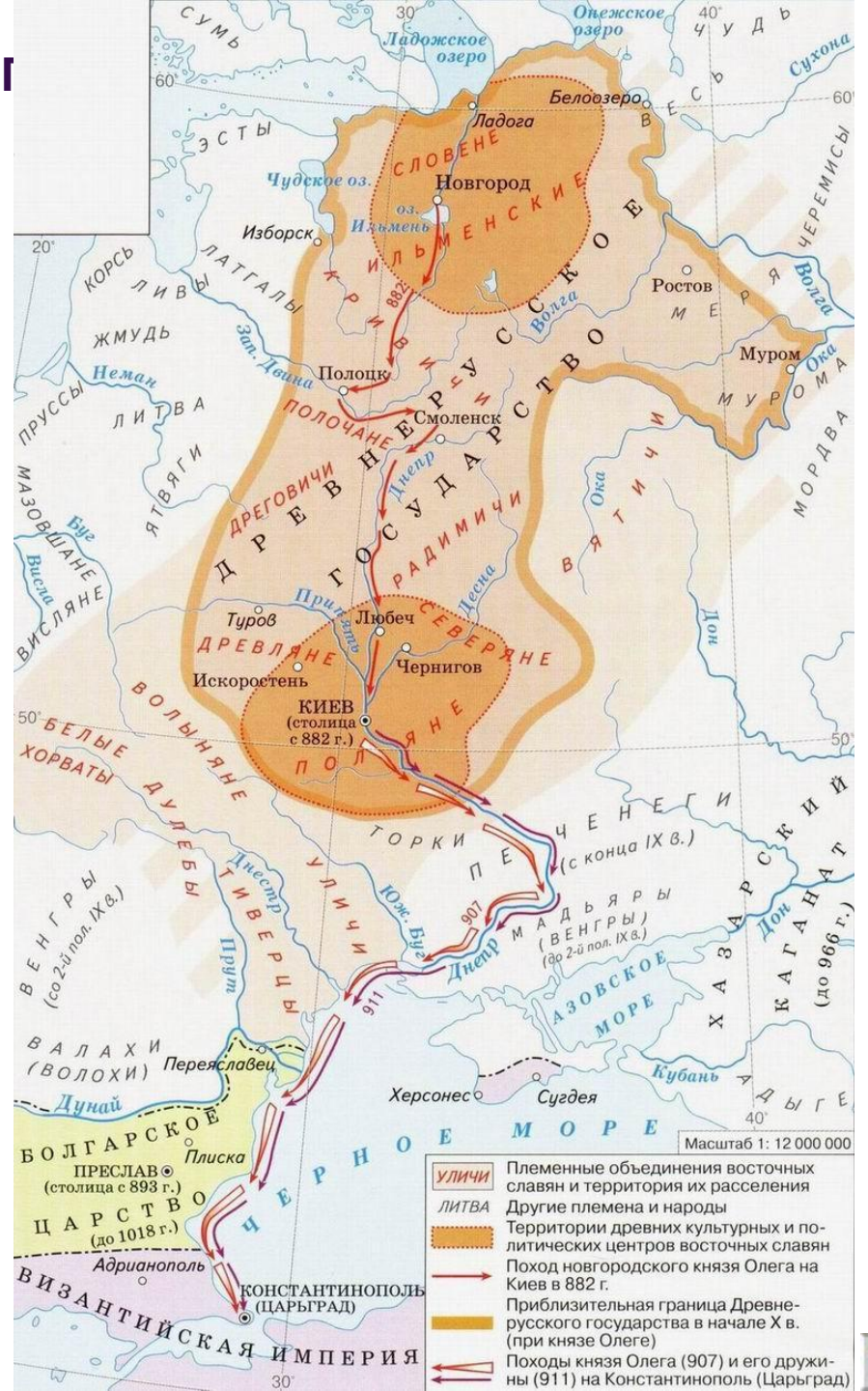


# ЦЕНТР ЗЕМЕЛЬ РЮРИКА






# ОБРАЗОВАНИЕ ДРЕВНЕРУССКОЙ ГОСУДАРСТВЕННОСТИ





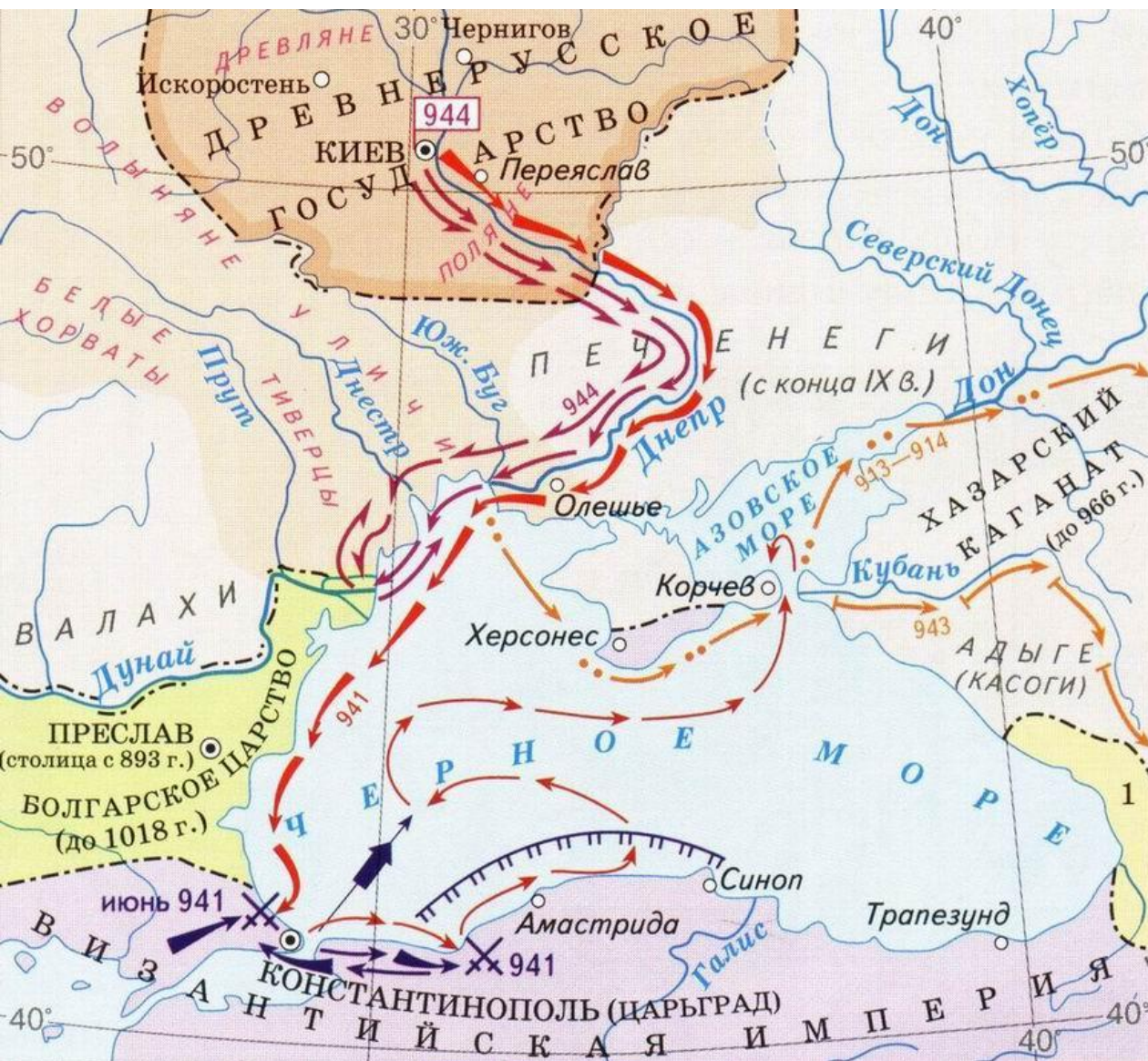


-  Места волоков
-  Любеч Центры славянских племен
-  Маршрут полюдья киевских князей





# ПОХОДЫ КНЯЗЯ ИГОРЯ В 913-944 ГГ.

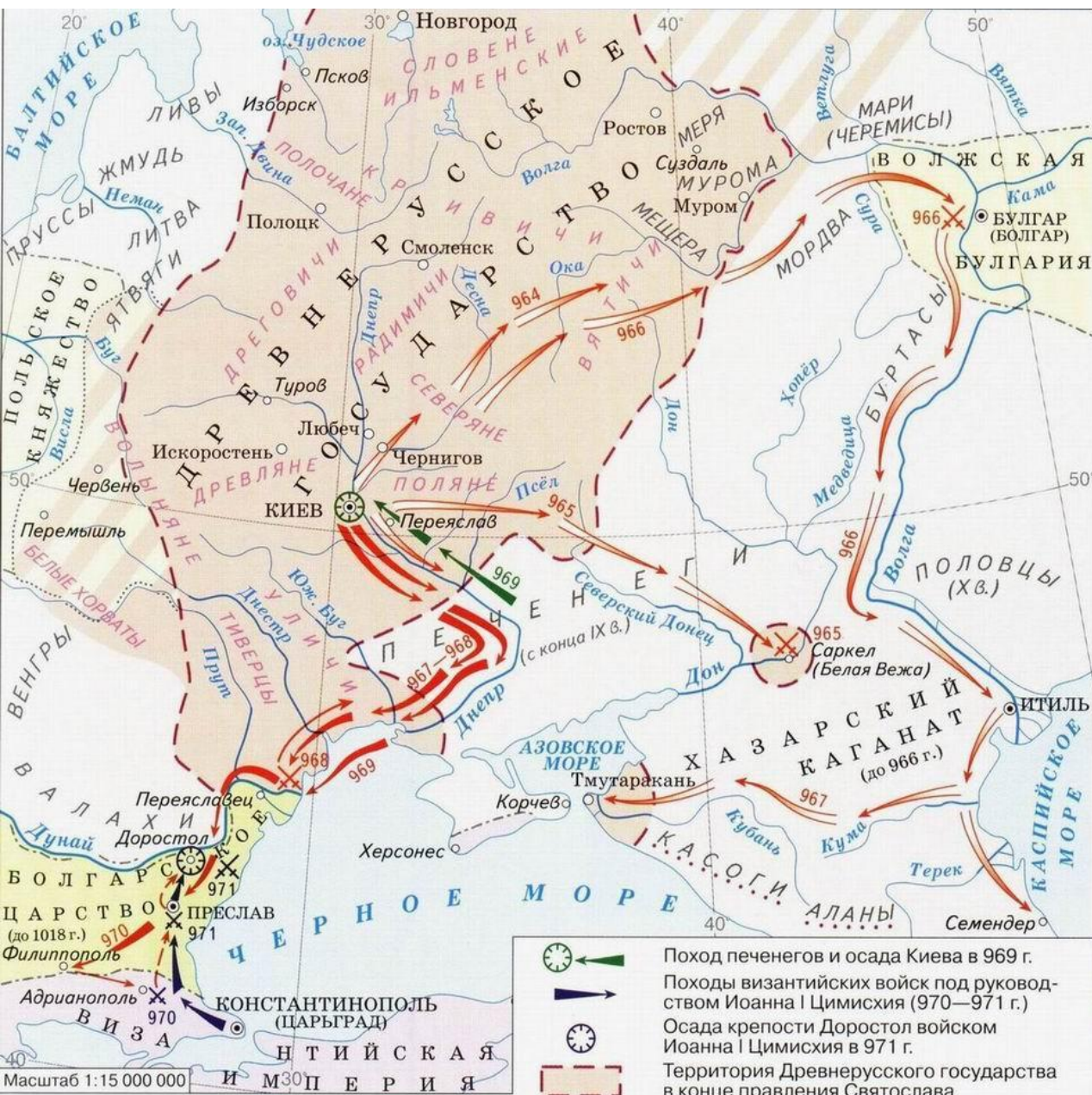


-  Территория расселения восточных славян
-  Приблизительная граница Древнерусского государства в начале X в.
- Походы князя Игоря:**
  -  к западному и южному берегам Каспийского моря в 913—914 гг.
  -  на Константинополь в 941 г.
  -  в Закавказье в 943 г.
  -  на Константинополь в 944 г.
- Действия византийцев против войска Игоря:**
  -  пешего войска
  -  византийского флота
  -  блокада русских судов
  -  Места и годы сражений
  -  Заключение мирного договора
- На карте цифрой 1 обозначено Абхазское царство
- Масштаб 1: 15 000 000





# ПОХОДЫ КНЯЗЯ СВЯТОСЛАВА В 964-972 ГГ.



Походы князя Святослава:

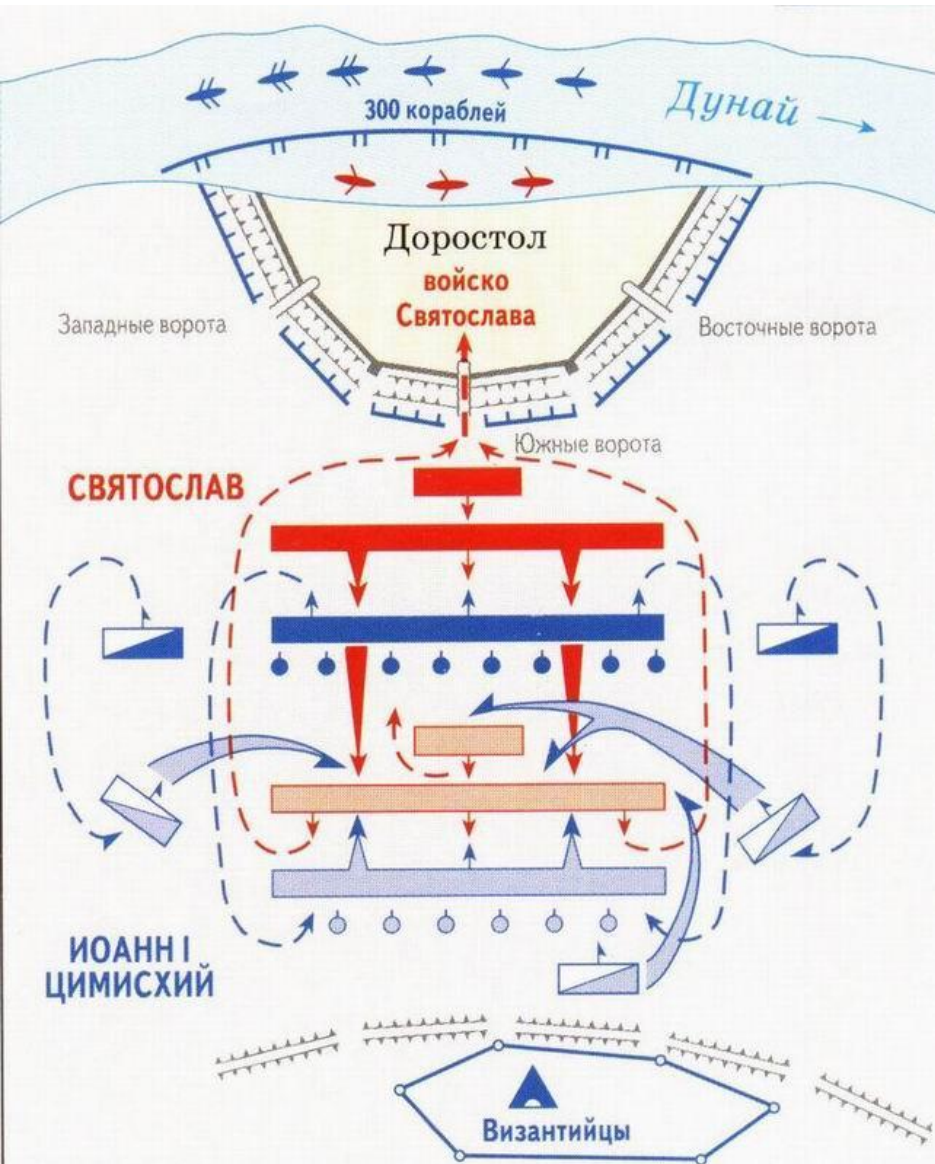
- ← (красная) восточные на Хазарию и волжских болгар
- ← (красная) дунайские в Болгарию и Византию
- ← (красная) Северокавказские народы, обложенные данью при Святославе

- ▭ (желтый) Земли, осваиваемые русскими в X в.
- ▭ (розовый) Земли восточных славян, временно находившиеся в составе Польского княжества (с 1025 г. — Королевство Польша)
- ⋯ (розовый) Племенные объединения восточных славян
- ⋯ (розовый) Другие племена и народы





# СРАЖЕНИЕ ПРИ ДОРОСТОЛЕ 22.07. 971 г.


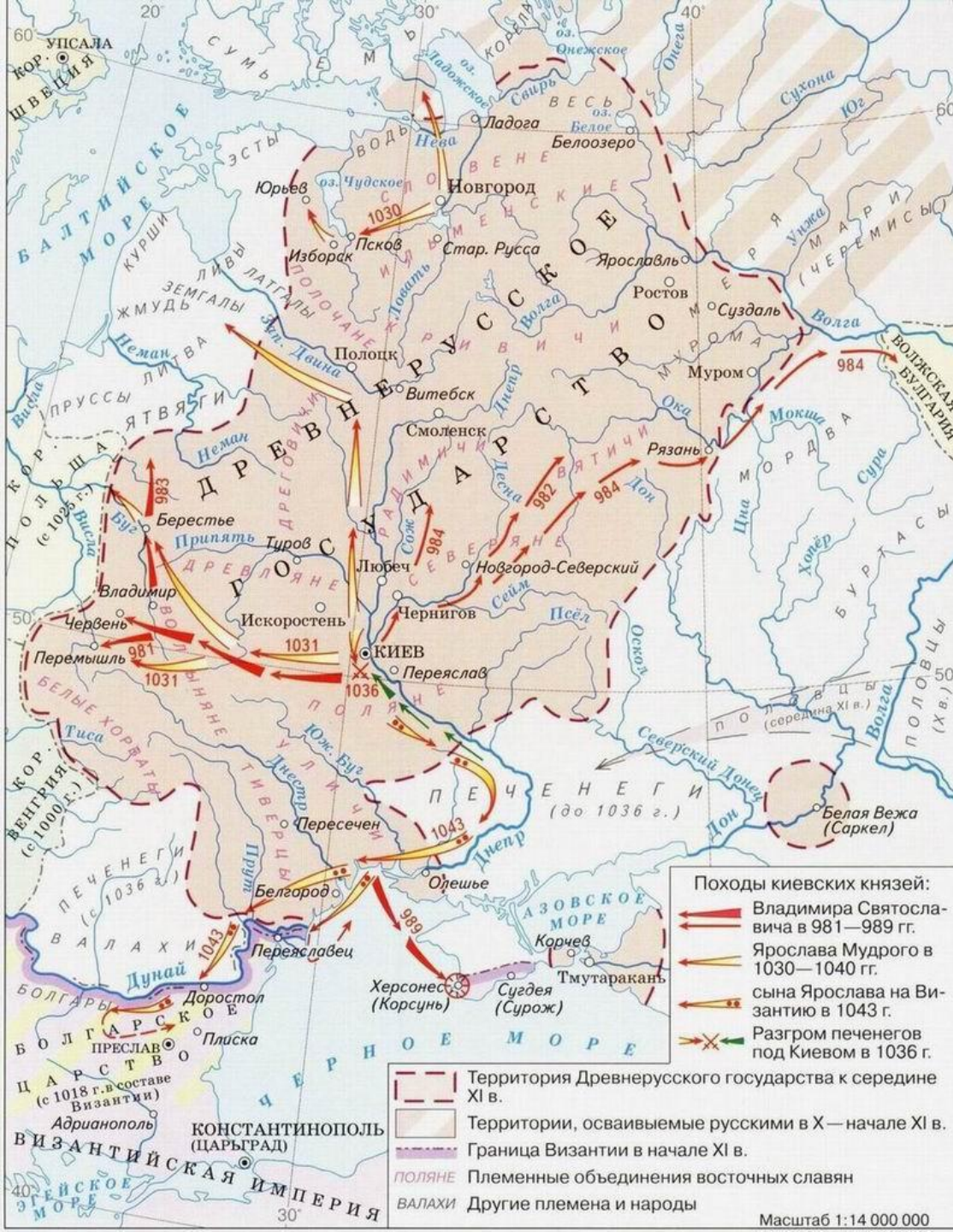


-  Осада крепости Доростол византийским войском и блокада ее флотом в апреле — июле 971 г.
  -  Ров Святослава
  -  Укрепления вокруг лагеря византийцев
- Положение и направления действий войск
- | в начале боя  | к концу боя   |                   |
|---|---|-------------------|
|  |  | русско-болгарских |
|   |   | византийских      |



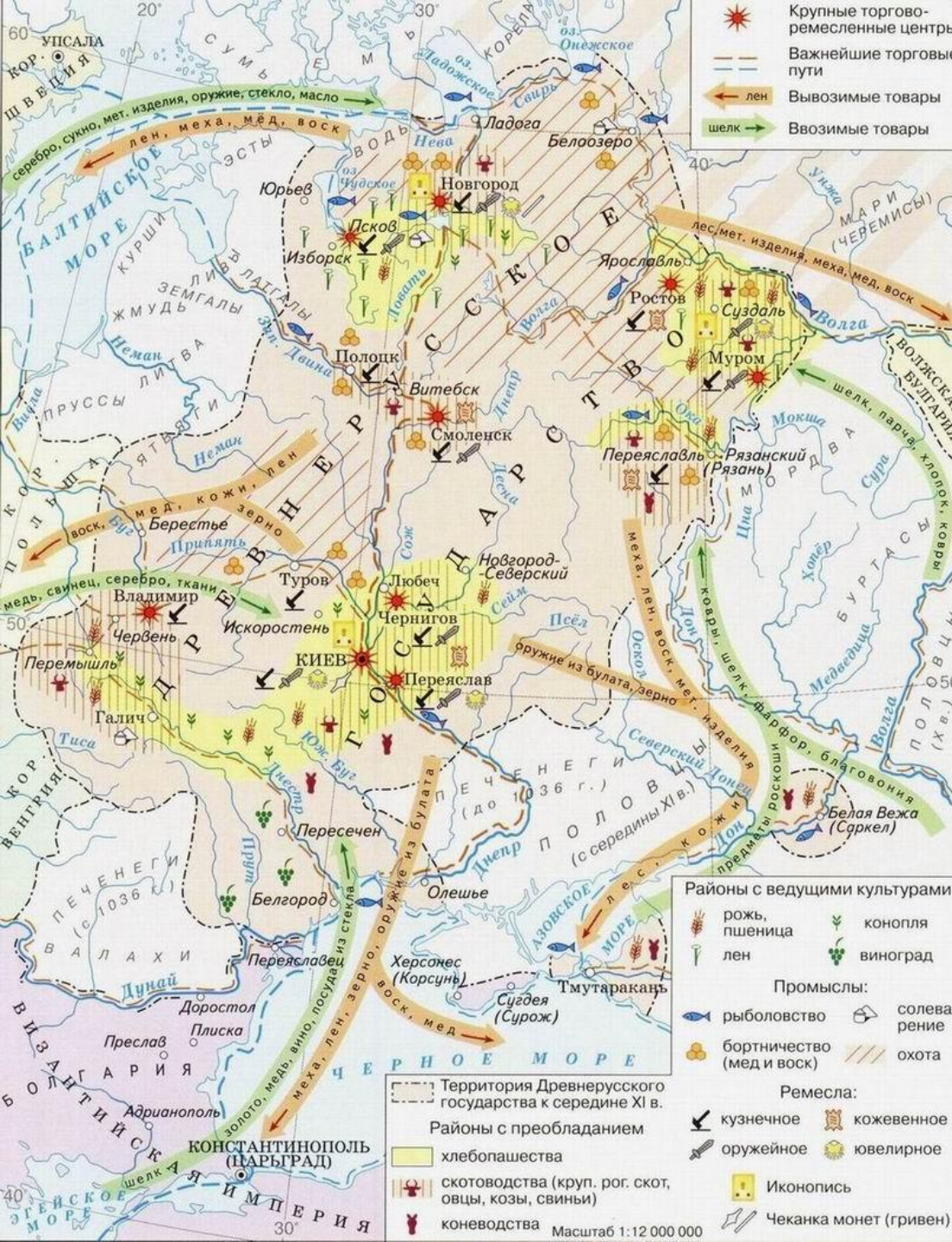


# ПОХОДЫ КИЕВСКИХ КНЯЗЕЙ в конце X- первой пол. XI в.

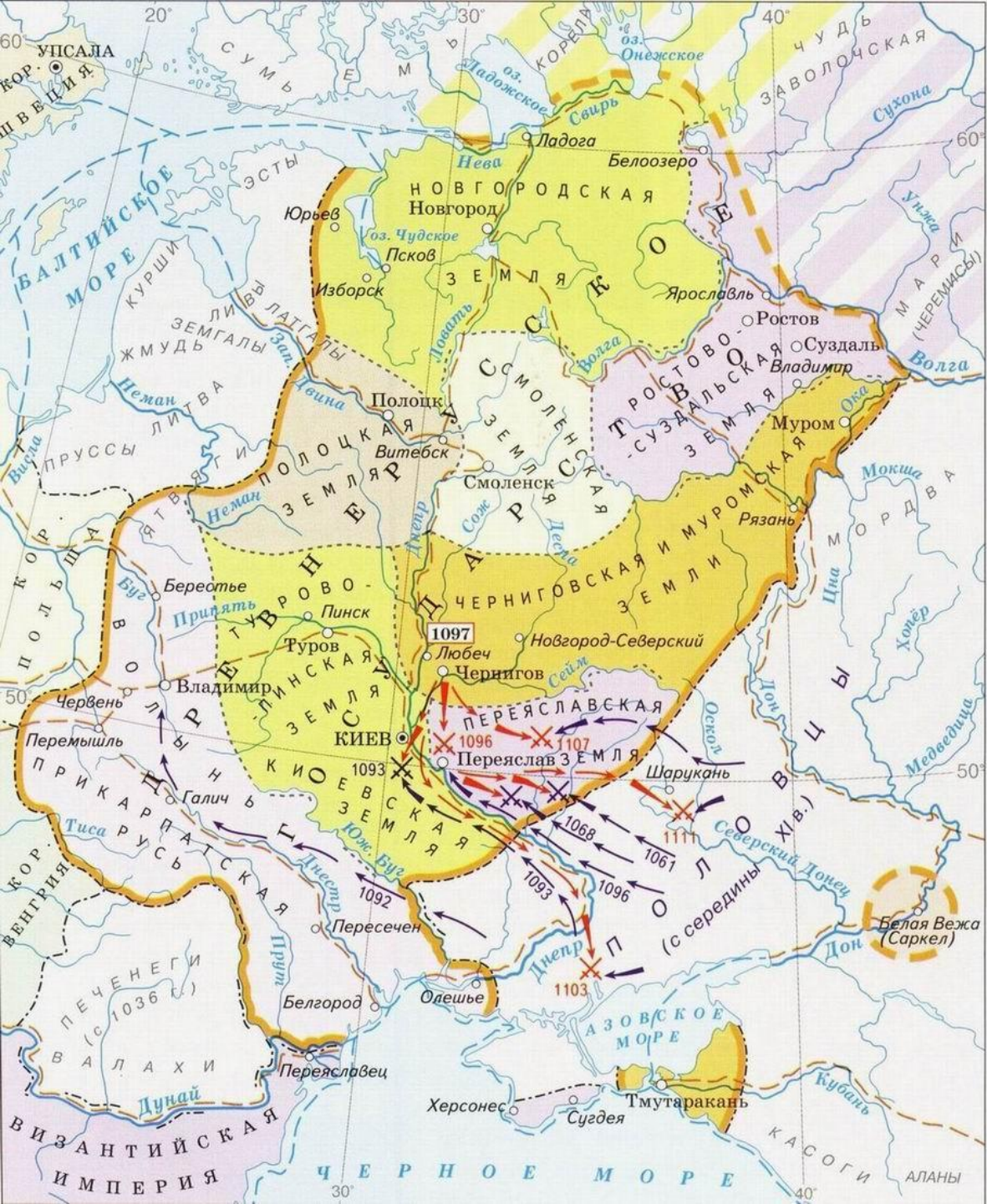




# ХОЗЯЙСТВО ДРЕВНЕЙ РУСИ IX-XI вв.







Д  
Б  
В.



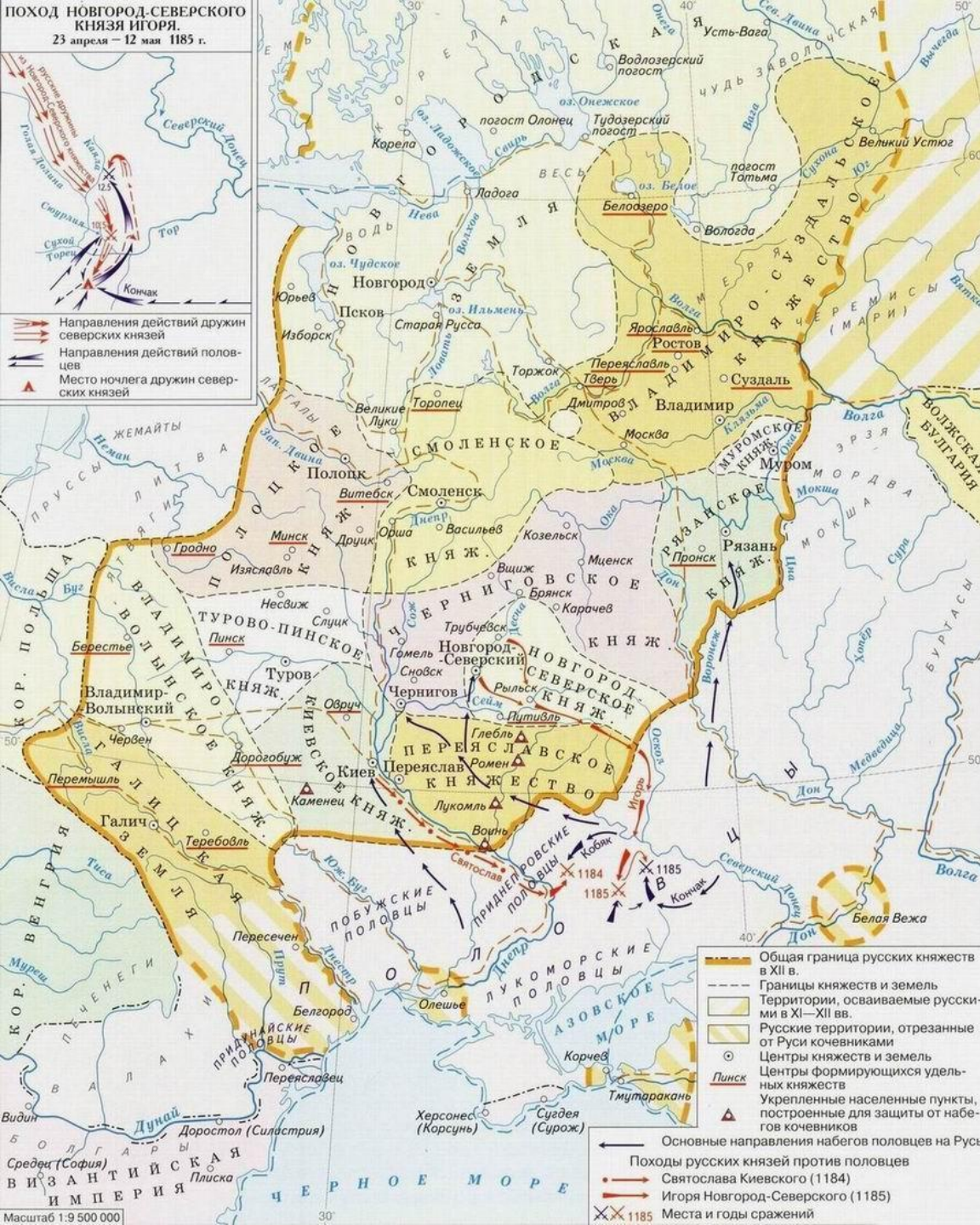
- Граница Древней Руси в конце правления Ярослава Мудрого (1054)
  - Земли Руси, переданные Ярославом Мудрым в правление своим сыновьям:
 

<span style="display: inline-block; width: 15px; height: 15px; background-color: #ffff00; border: 1px solid black;"></span> Изяславу	<span style="display: inline-block; width: 15px; height: 15px; background-color: #e0e0e0; border: 1px solid black;"></span> Вячеславу
<span style="display: inline-block; width: 15px; height: 15px; background-color: #909090; border: 1px solid black;"></span> Святославу	<span style="display: inline-block; width: 15px; height: 15px; background-color: #d3d3d3; border: 1px solid black;"></span> Игорю
<span style="display: inline-block; width: 15px; height: 15px; background-color: #c0c0c0; border: 1px solid black;"></span> Всеволоду	<span style="display: inline-block; width: 15px; height: 15px; background-color: #a0a0a0; border: 1px solid black;"></span> племяннику Всеславу
  - Земли, осваиваемые русскими в XI в.
  - → Набеги половцев на Русь
  - 1097 Съезд князей в Любече
  - ← Походы русских князей
  - ✕ ✕ 1103 Места и годы сражений
- Масштаб 1:12 000 000





**ПОХОД ИГОРА НОВГОРОД-СЕВЕРСКОГО КНЯЗЯ ИГОРА.**  
23 апреля — 12 мая 1185 г.

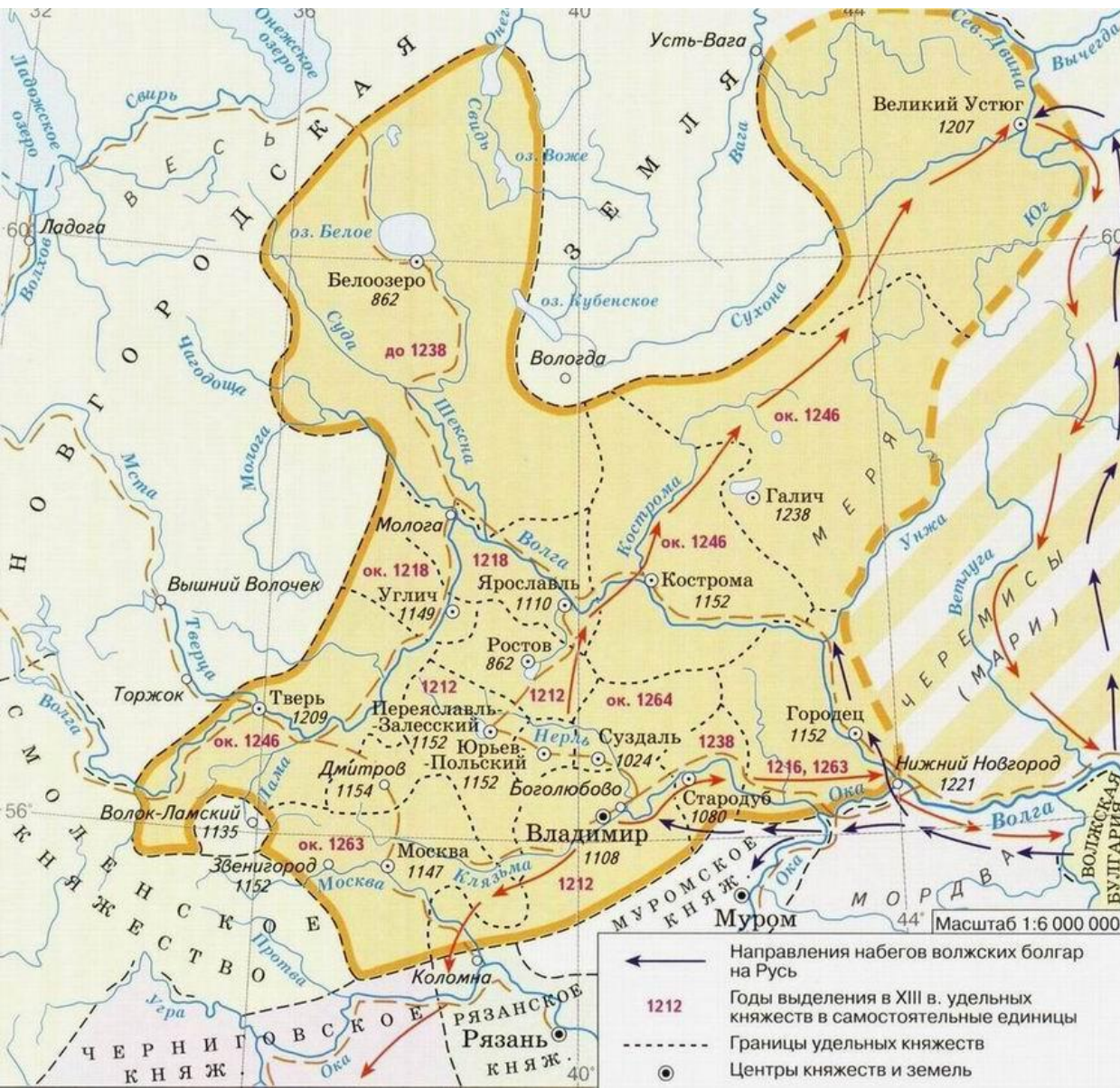


# РУССКИЕ ЗЕМЛИ И КНЯЖЕСТВА в XII - начале XIII вв





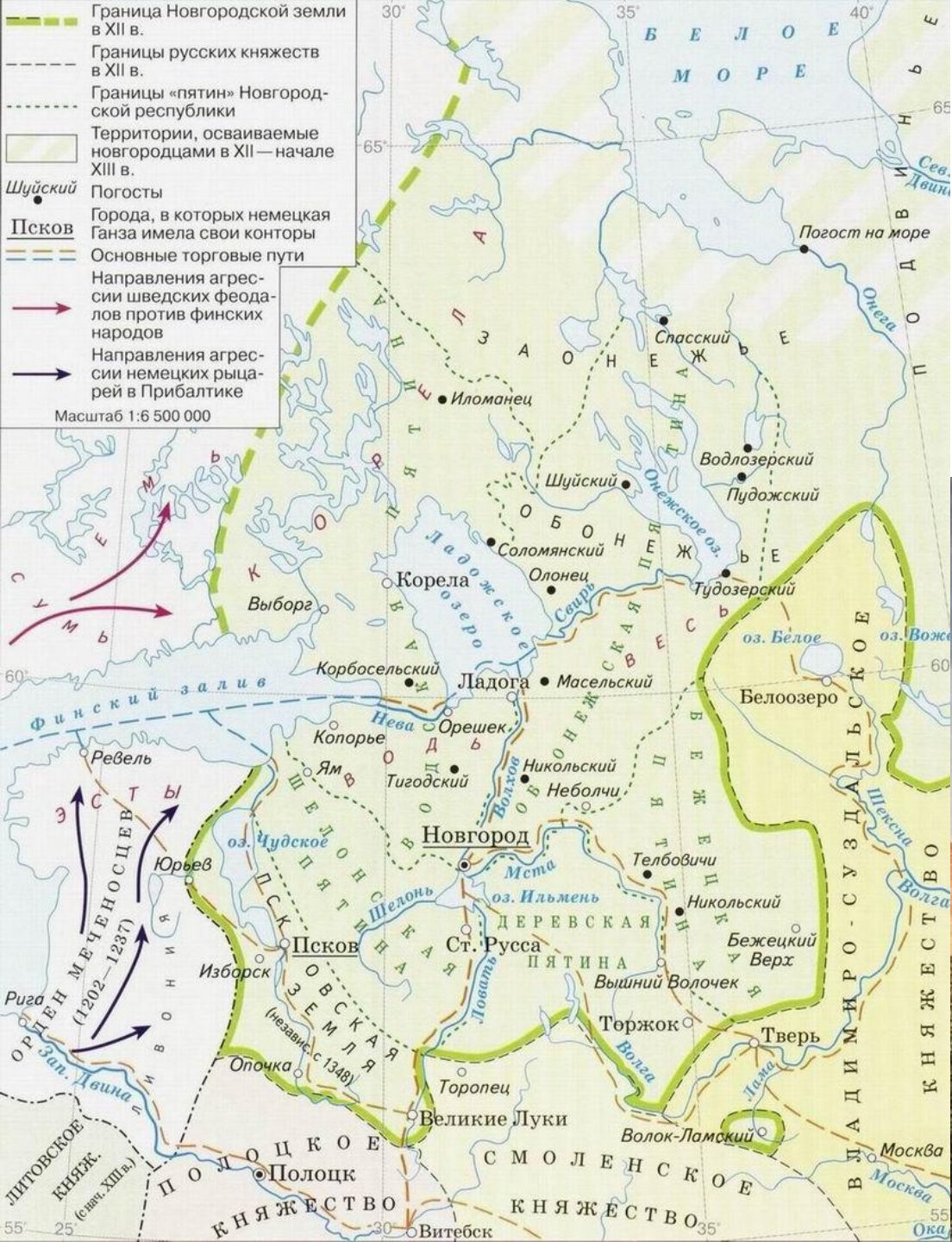
# ВЛАДИМИРО-СУЗДАЛЬСКОЕ КНЯЖЕСТВО в XII - начале XIII в.




- Граница Владимиро-Суздальского княжества в начале XIII в.
- Границы других княжеств и земель
- Направления походов Владимиро-Суздальских князей в Волжскую Булгарию и южные княжества Руси
- Направления набегов волжских болгар на Русь
- Центры удельных княжеств
- Прочие города
- 1152 Годы основания или первого упоминания городов в летописях
- Территории, осваиваемые русскими в XII—начале XIII в.







# НОВГОРОДСКАЯ ЗЕМЛЯ в XII - начале XIII в.





# БИТВА НА КАЛКЕ 31.05.1223 г.



Укрепленный лагерь Мстислава Киевского

Положение войск сторон перед сражением :

русских и  
половецких



монголо-  
татарских




Направления ударов монголо-татарских войск



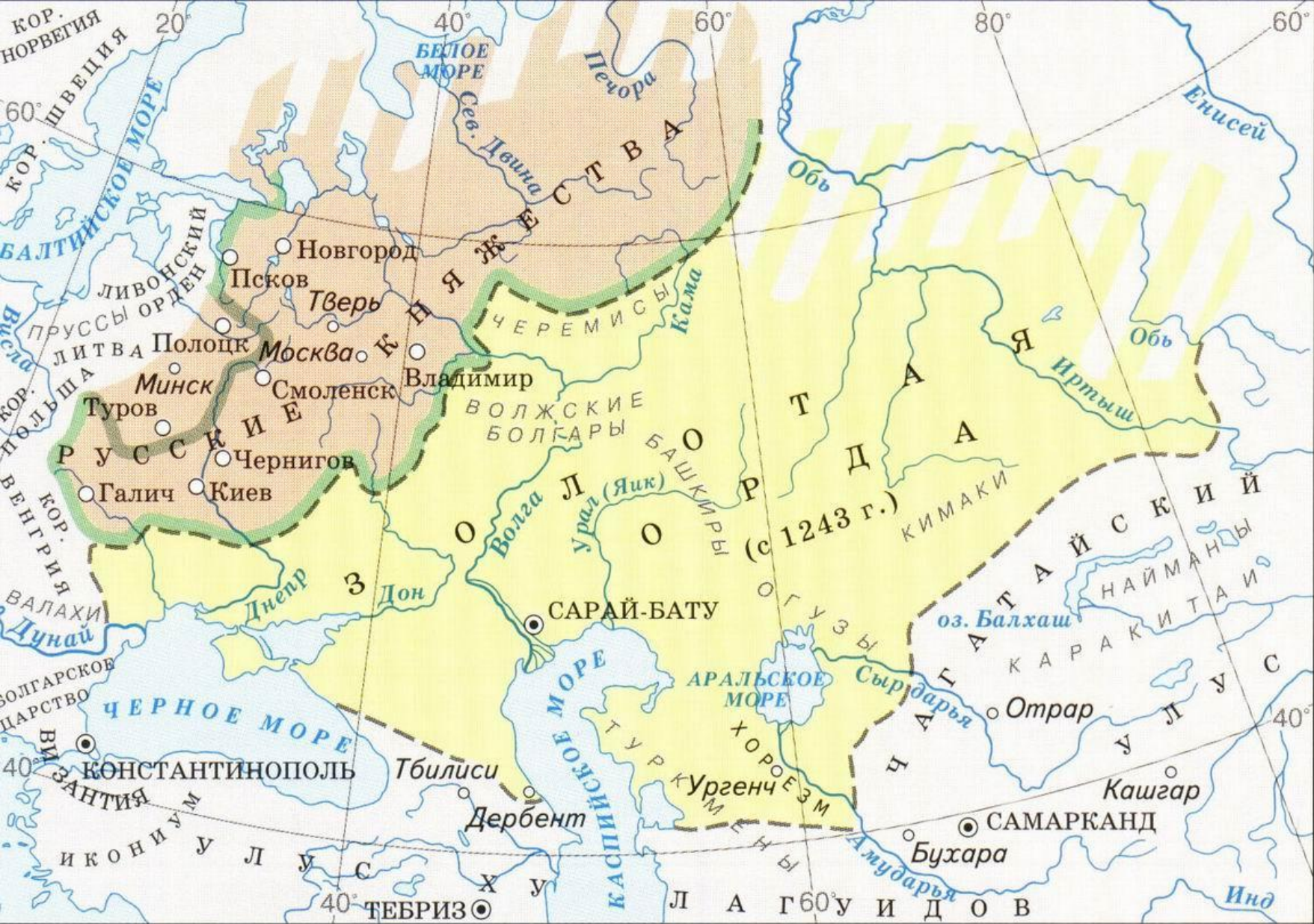


# МОНГОЛО-ТАТАРСКОЕ НАШЕСТВИЕ НА РУСЬ 1223-1242 гг.





# ЗОЛОТАЯ ОРДА



Приблизительная территория Золотой Орды во второй половине XIII в.

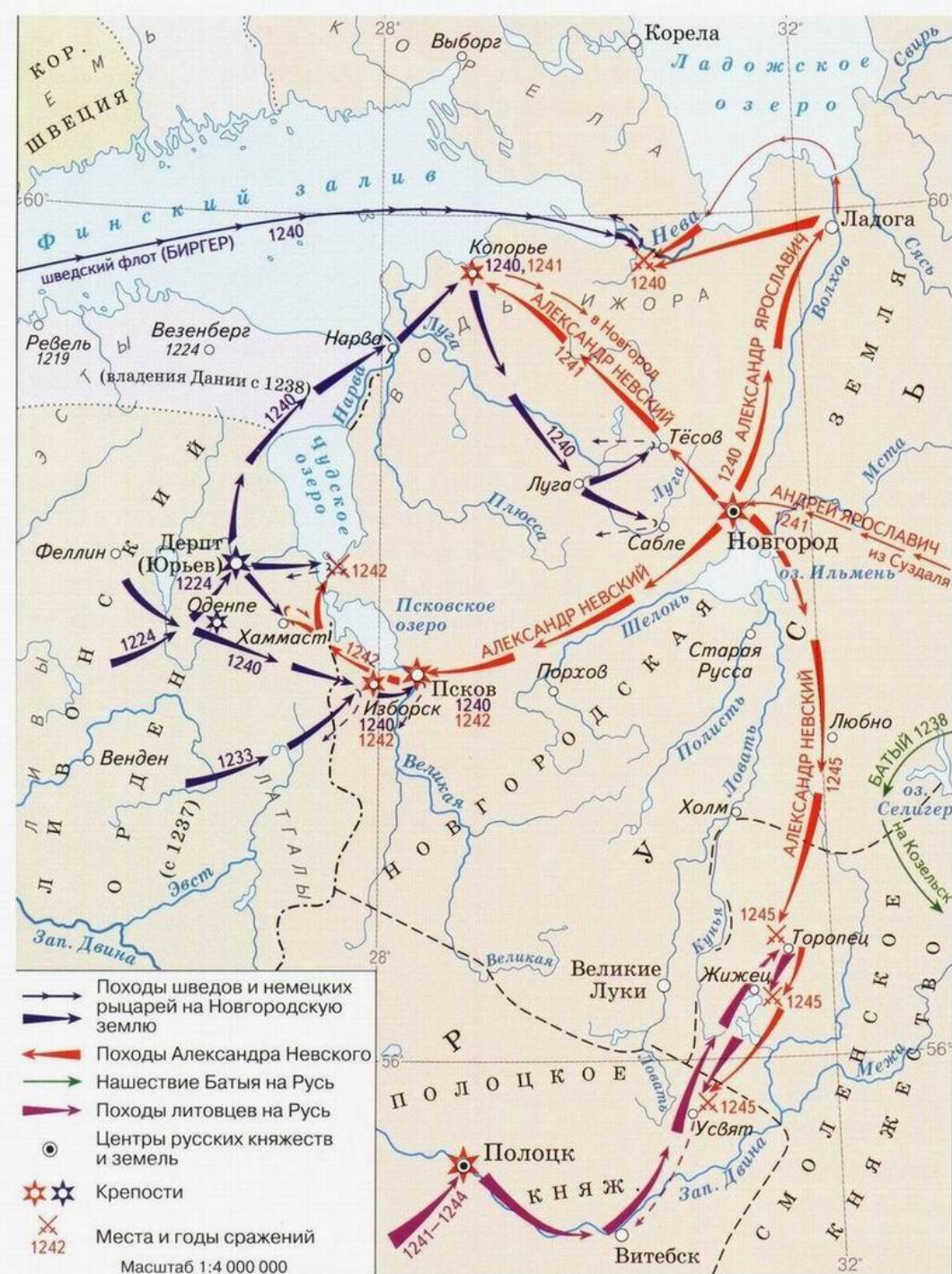
Территория русских княжеств, подвластных Золотой Орде во второй половине XIII в.

Масштаб 1:45 000 000





# ПОХОДЫ АЛЕКСАНДРА НЕВСКОГО





7.1240 г.



Положение войск  
перед битвой:



← Направления ударов  
русских войск

← - - - Бегство шведских войск





# ЛЕДОВОЕ ПОБОИЩЕ 5 апреля 1242 г.



Районы сосредоточения войск перед сражением:



русского войска



войска Ливонского ордена



Удар ливонских рыцарей по передовому полку русских



Контрудары русского войска



Бегство ливонцев и преследование их русскими





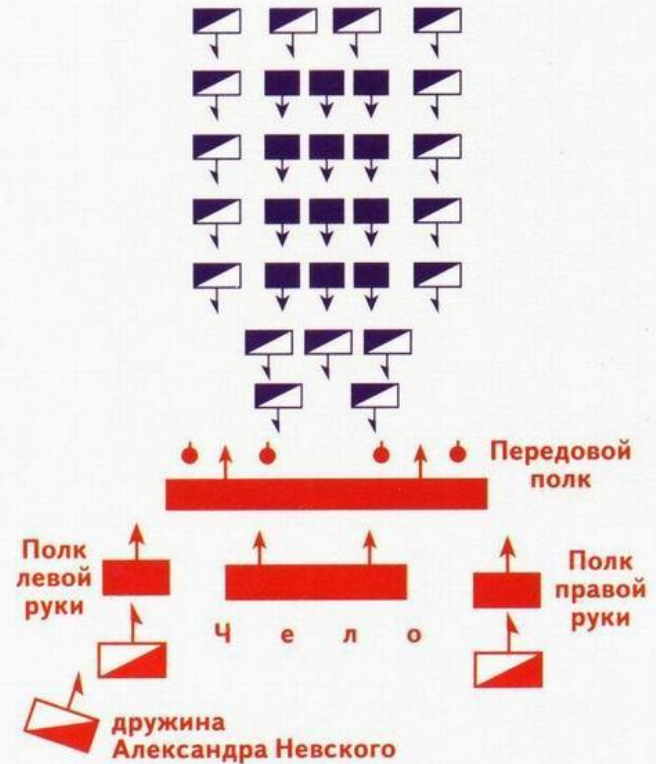
# ЛЕДОВОЕ ПОБОИЩЕ 5 апреля 1242 г.

## ВЫДВИЖЕНИЕ ВОЙСК СТОРОН К МЕСТУ СРАЖЕНИЯ



## Боевой порядок ливонского и русского войска

### ВОЙСКО ЛИВОНСКОГО ОРДЕНА

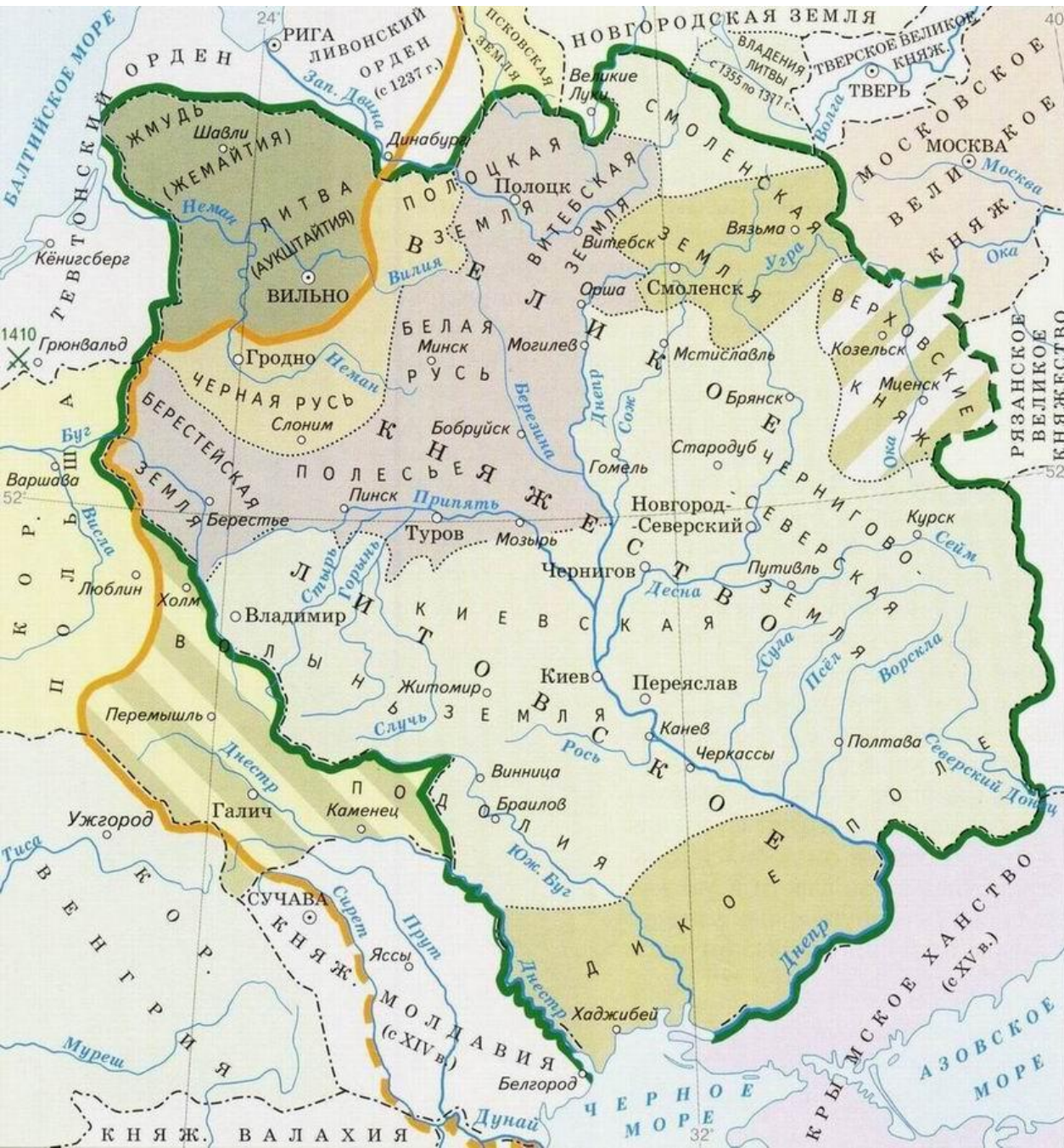


### РУССКОЕ ВОЙСКО





# ВЕЛИКОЕ КНЯЖЕСТВО ЛИТОВСКОЕ в XIII-XV вв.

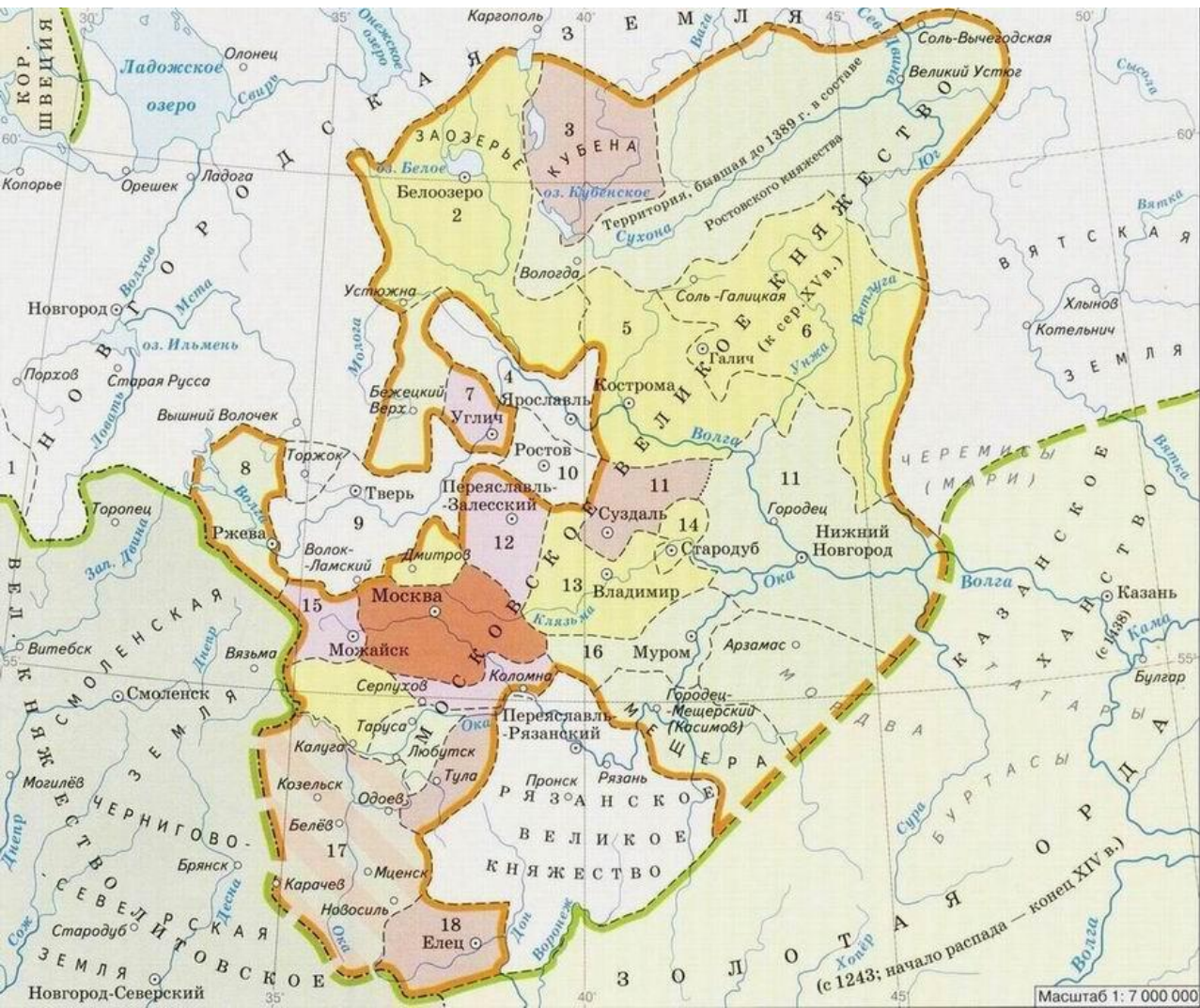


- Основная территория Литовского княжества в начале XIII в.
- Западная граница русских княжеств и земель в начале XIII в.
- Территории Руси, присоединенные к Литовскому княжеству
  - при Миндовге до 1263 г.
  - при Витене (1293—1316) и Гедимине (1316—1341)
  - при Ольгерде (1345—1377)
  - при Витовте (1392—1430) Масштаб 1:8 500 000
- Территория Верховских княжеств, периодически находившихся в зависимости от Литовского княжества
- Территории, бывшие в XIV в. спорными между Литвой и Польшей
- Границы территорий, присоединенных к Литовскому княжеству в XIII—XV вв.
- 1410 Битва при Грюнвальде
- Границы в 1465 г.
- Великому княжеству Литовского
- русских княжеств и других государств





# УСИЛЕНИЕ МОСКОВСКОГО КНЯЖЕСТВА в XIV - первой пол. XV



- Территория Московского княжества к 1300 г.
- Территории, присоединенные к Московскому княжеству:

  - в 1300—1340 гг. (при князе Данииле, его сыновьях и Иване Калите)
  - в 1341—1389 гг. (при князьях Семеоне Гордом, Иване II и Дмитрие Донском)
  - в 1390—1425 гг. (при Василии I)
  - в 1426—1462 гг. (при Василии II Темном)
  - Территория Верховских княжеств, находившихся попеременно во владении Московского и Литовского княжеств

Граница Московского княжества к середине XV в.  
 Общая граница княжеств и земель Северо-Восточной Руси в середине XV в.

На карте цифрами обозначены: 1 Псковская земля (независима от Новгорода с 1348 г.)

Русские княжества:		
2 Белозерское	8 Ржевское	13 Великое Владимирское
3 Ярославское (Кубена)	9 Великое Тверское	14 Стародубское
4 Ярославское	10 Ростовское	15 Можайское
5 Костромское	11 Суздальско-Нижегородское	16 Муромское
6 Галицкое	12 Переяславское	17 Верховские
7 Угличское		18 Елецкое

Масштаб 1: 7 000 000



# ЧУМА XIV в.

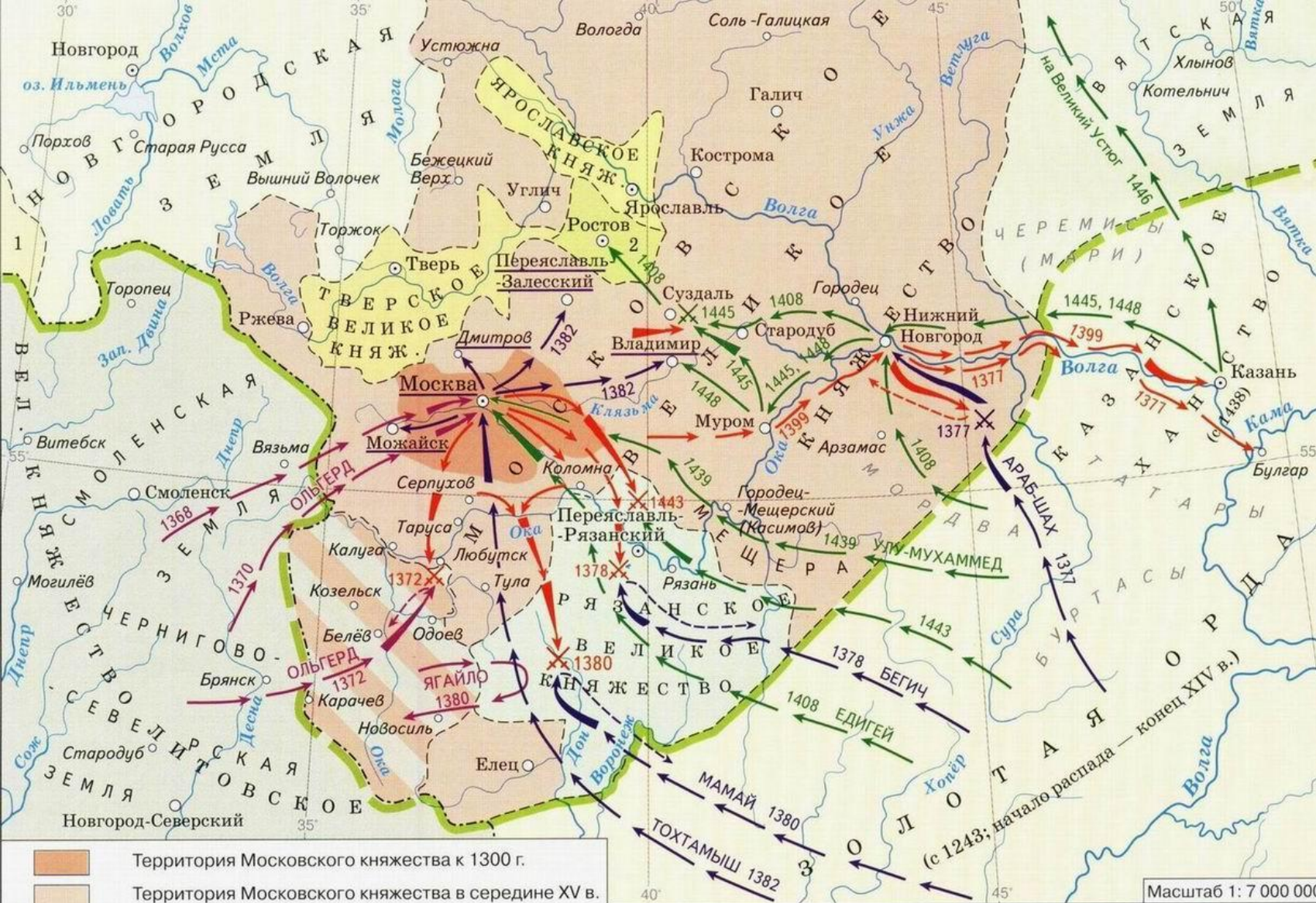


● Города  
 ● КРАКОВ — столицы государств  
 ● Менск — важнейшие  
 ● наиболее пострадавшие от эпидемии  
 ● в которых вымерло все население  
 - - - - - Границы государств в середине XIV в.  
 Районы распространения чумы  
 ■ в 1347 г. ■ в 1350 г.  
 ■ в 1348 г. ■ в 1351 г.  
 ■ в 1349 г. ■ в 1352 1353 гг.  
 1352 Годы появления чумы  
 - - - - - Пределы распространения чумы 1364  
 1366 гг.  
 ————— Направления распространения чумы  
 1347 1353 гг. ← 1364 1366 гг.  
 1365 Места и годы появления чумы во второй  
 половине XIV первой четверти XV в.





# ВРАГИ МОСКВЫ



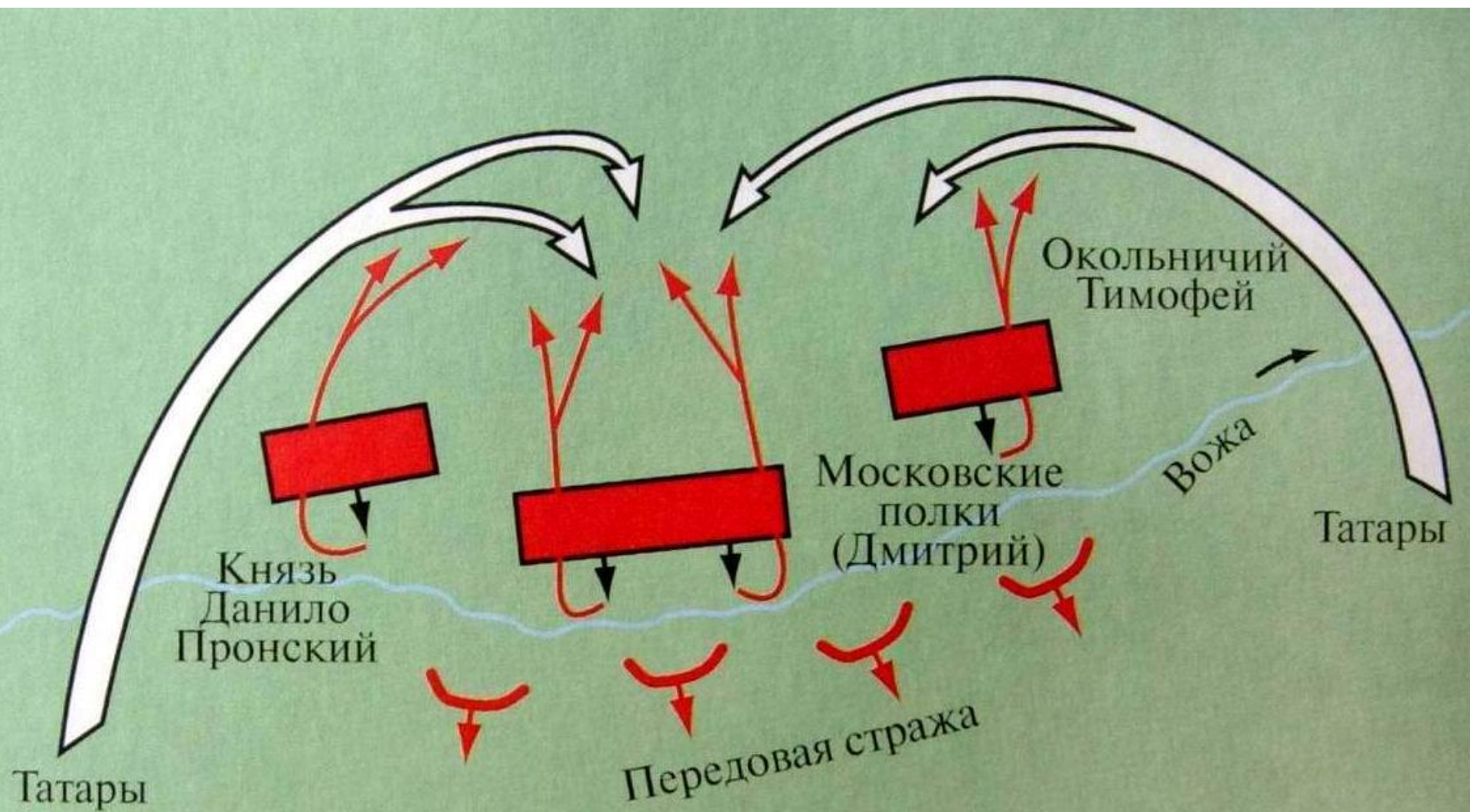
- Территория Московского княжества к 1300 г.
- Территория Московского княжества в середине XV в.
- Общая граница княжеств и земель Северо-Восточной Руси в середине XV в.
- Набеги Золотой Орды на русские земли во второй половине XIV в.
- Можайск Города, разграбленные и сожженные ханом Тохтамышем
- Походы литовских войск на русские земли во второй половине XIV в.

- Набеги Золотой Орды и казанских татар в первой половине XV в.
  - Походы московских и союзных им русских князей во второй половине XIV — первой половине XV в.
  - Места и годы сражений (цвет победившей стороны)
  - Территория Верховских княжеств, находившихся попеременно во владении Московского и Литовского княжеств
- На карте цифрами обозначены: 1 Псковская земля (независима от Новгорода с 1348 г.) 2 Ростовское княжество





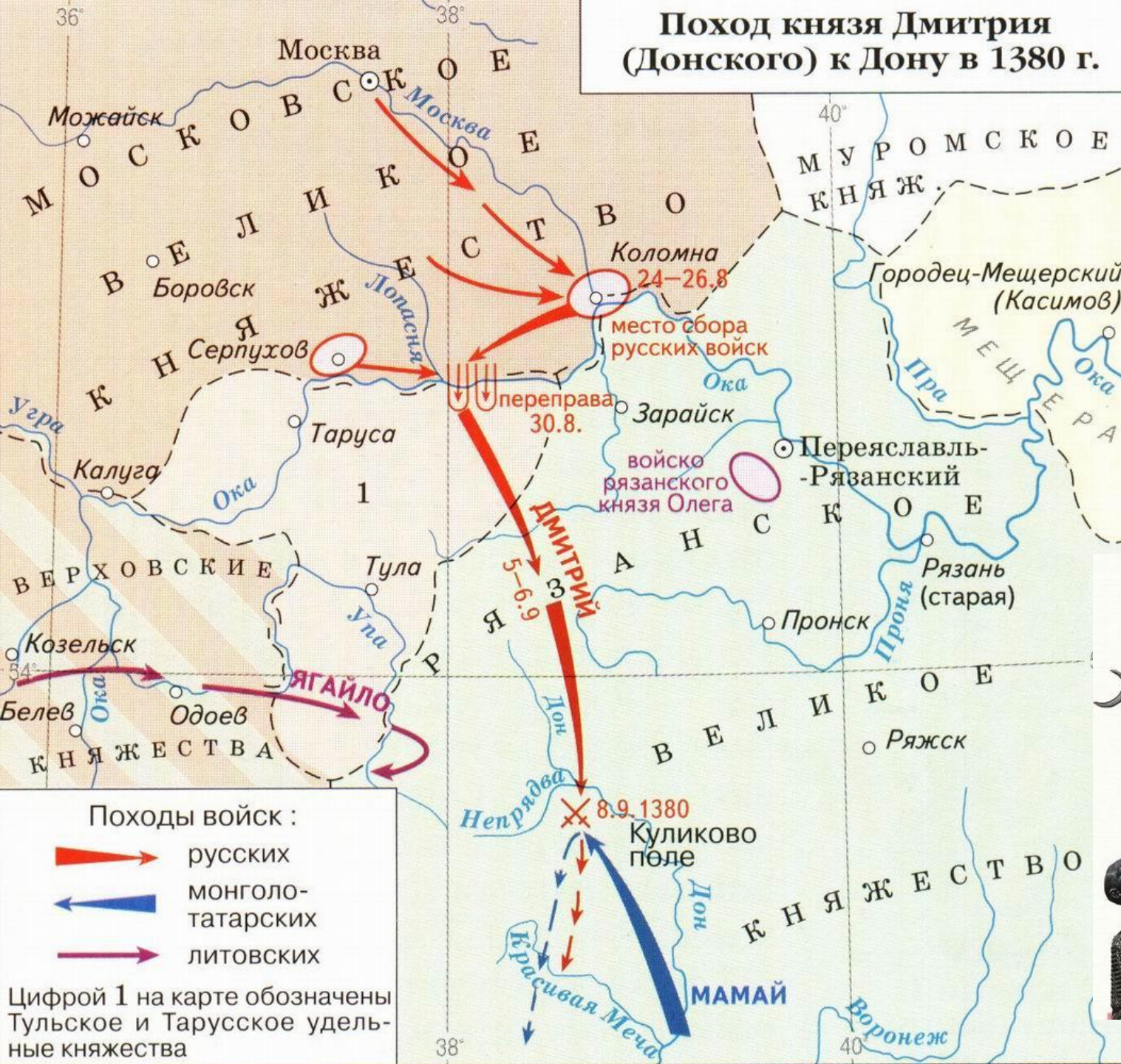
# РАЗГРОМ ТАТАР НА ВОЖЕ





# Поход князя Дмитрия (Донского) к Дону в 1380 г.

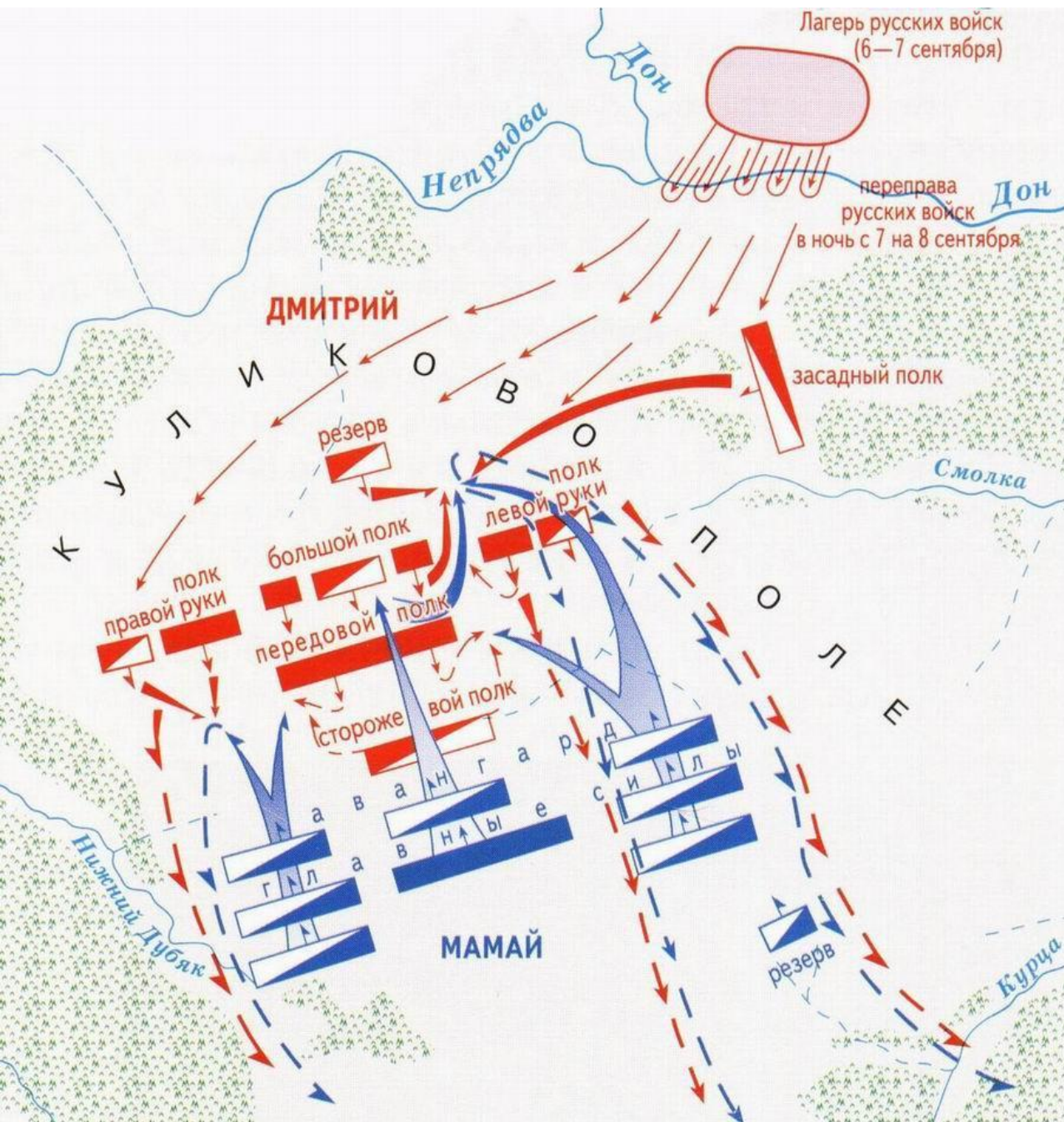
# 1380



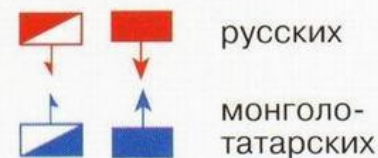


# КУЛИКОВСКАЯ БИТВА

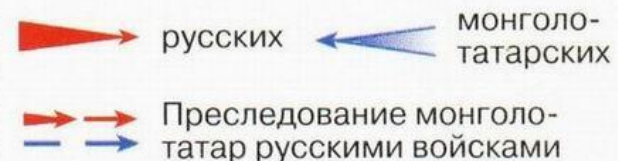
8.09 1380 г.



Положение войск перед битвой:



Действия войск сторон:





1425—1434 гг.



# МЕЖДОУСОБНАЯ ВОЙНА

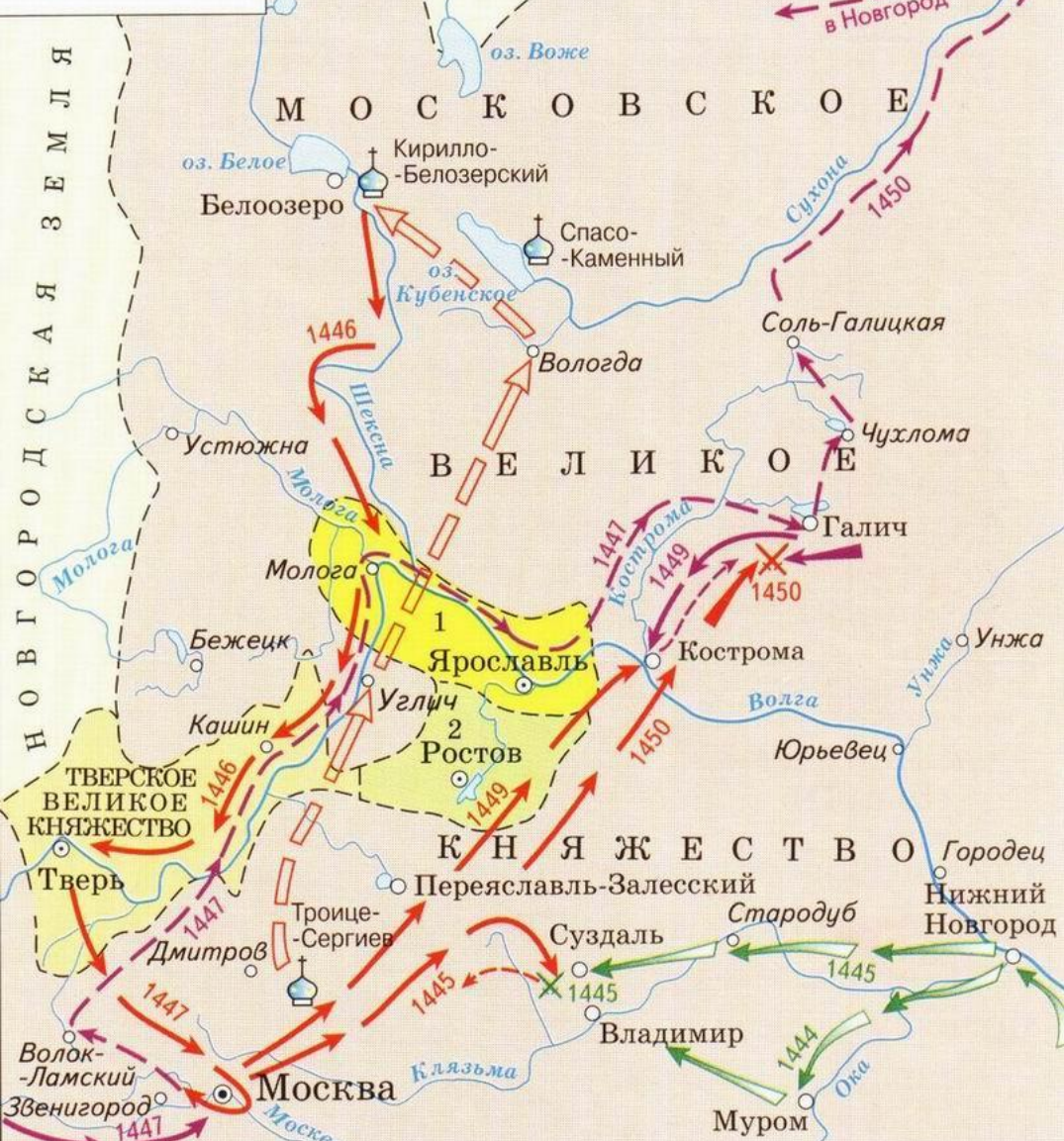


- Походы Василия II, его союзников и воевод
- Пути бегства и возвращения Василия II
- Походы князя Юрия Дмитриевича
- Пути бегства князя Юрия Дмитриевича
- 1433 Места и годы сражений
- Монастыри
- Цифрами на карте обозначены княжества:  
1 Ярославское 2 Ростовское






1445—1450 гг.



- Походы Василия II, его союзников и воевод
- Путь Василия II во время ссылки
- Походы Дмитрия Шемяки
- Пути бегства Дмитрия Шемяки
- Походы казанских татар
- X X 1445 Места и годы сражений
- Монастыри
- Цифрами на карте обозначены княжества:  
1 Ярославское 2 Ростовское

# МЕЖДОУСОБНАЯ ВОЙНА





1434—1436 гг.



## МЕЖДОУСОБНАЯ ВОЙНА



- Походы Василия II, его союзников и воевод
- Походы Василия Косого
- Пути бегства Василия Косого

1436 Места и годы сражений

Монастыри

Цифрами на карте обозначены княжества:

1 Ярославское 2 Ростовское





# ОБРАЗОВАНИЕ РУССКОГО ГОСУДАРСТВА

## Вторая пол. XV—XVI в



- Набег на Русь войск Казанского ханства и Большой Орды
- «Стояние на Угре» 1480 г.
- Действия войск:
  - Ливонского ордена
  - Литвы
  - Швеции
- Действия русских войск:
  - против Казанского ханства
  - против Швеции
  - против Ливонского ордена
  - против Литвы

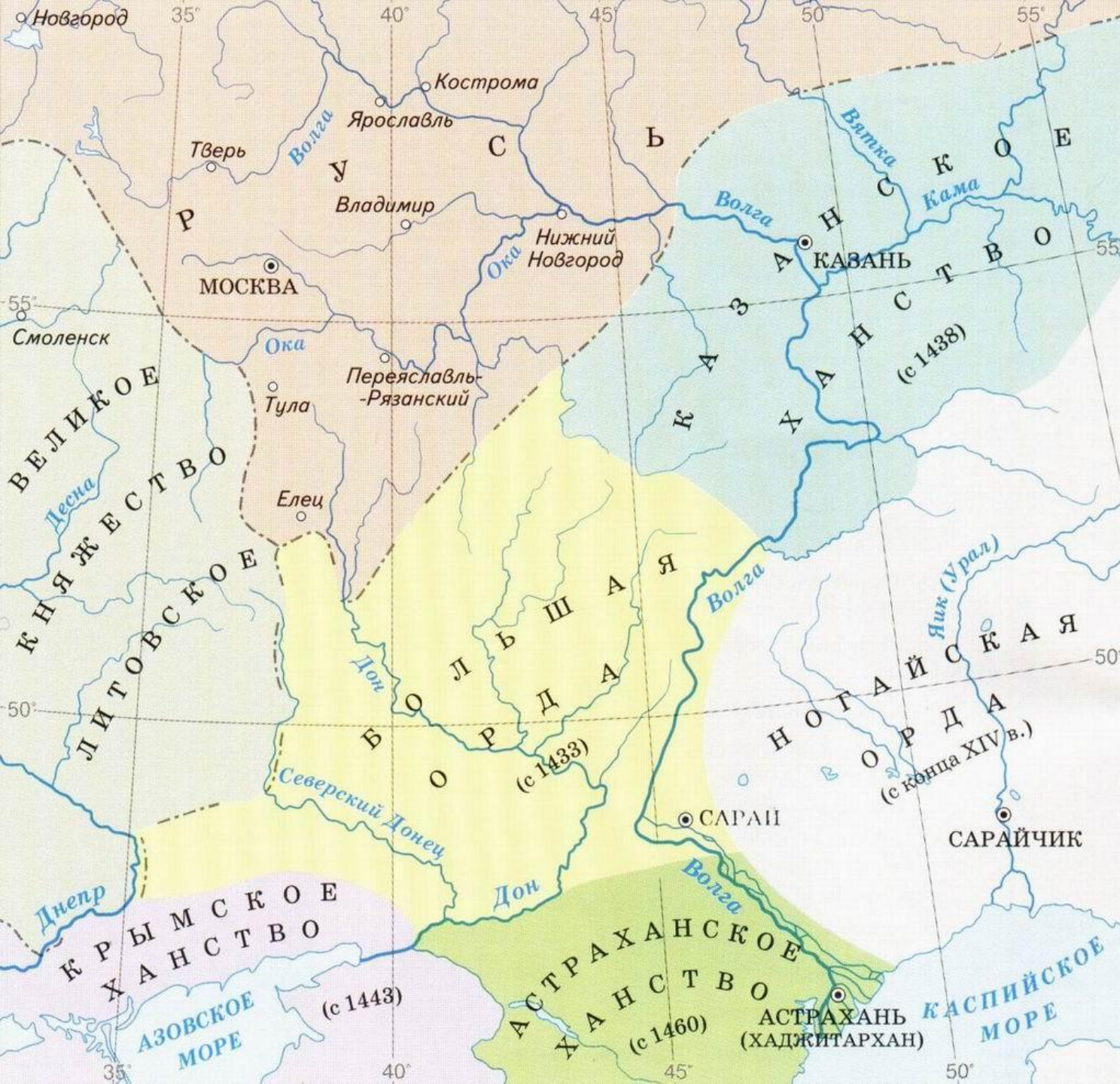
Цифрами на карте обозначены:

- 1 Псковская земля
- 2 Ярославское княжество
- 3 Ростовское княжество
- 4 Верховские княжества

Масштаб 1:9 500 000





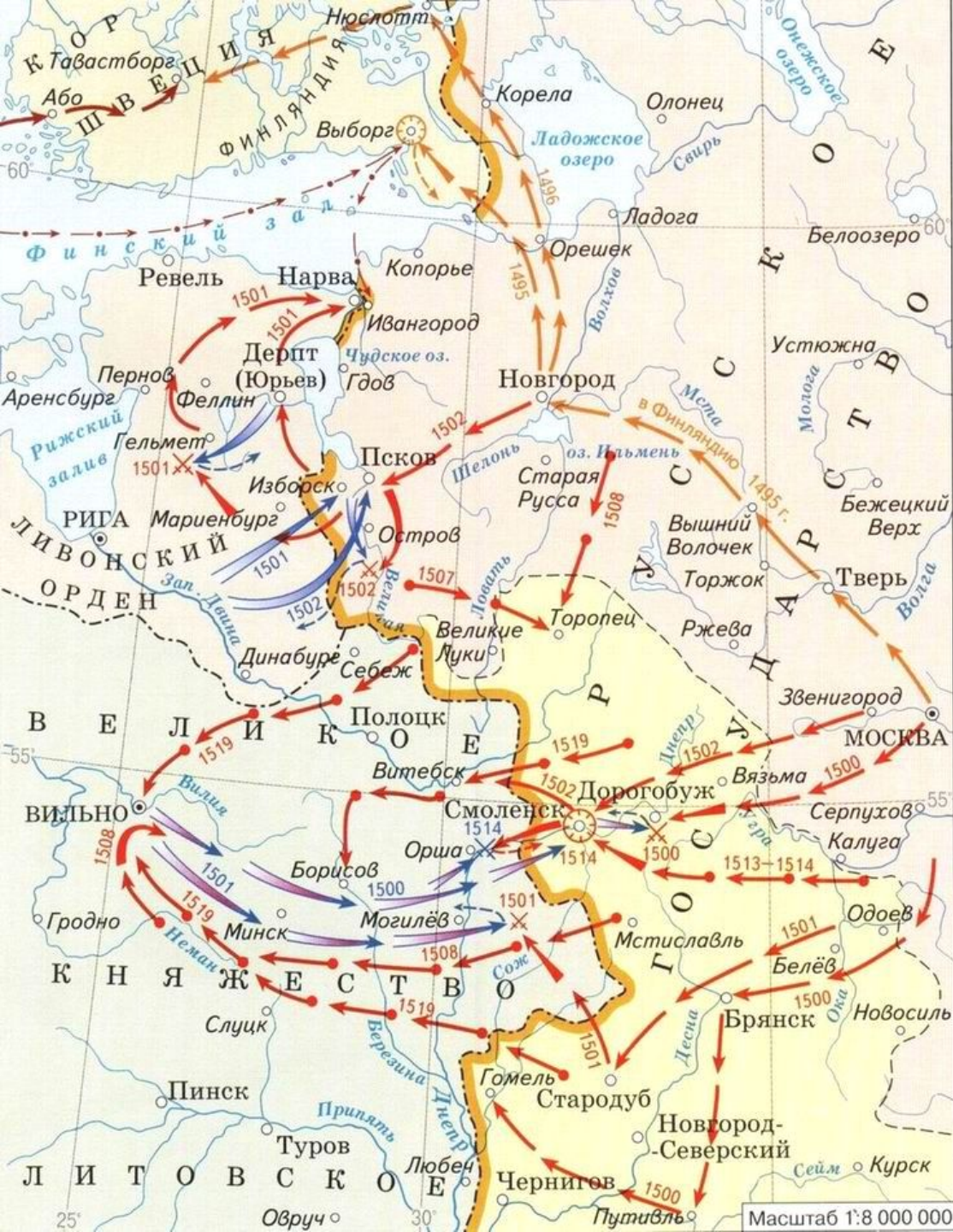


# РАССЛАД ЗОЛОТОЙ ОРДЫ





# РУССКО-ЛИВОНСКАЯ И РУССКО-ЛИТОВСКИЕ ВОЙНЫ в нач. XVI в



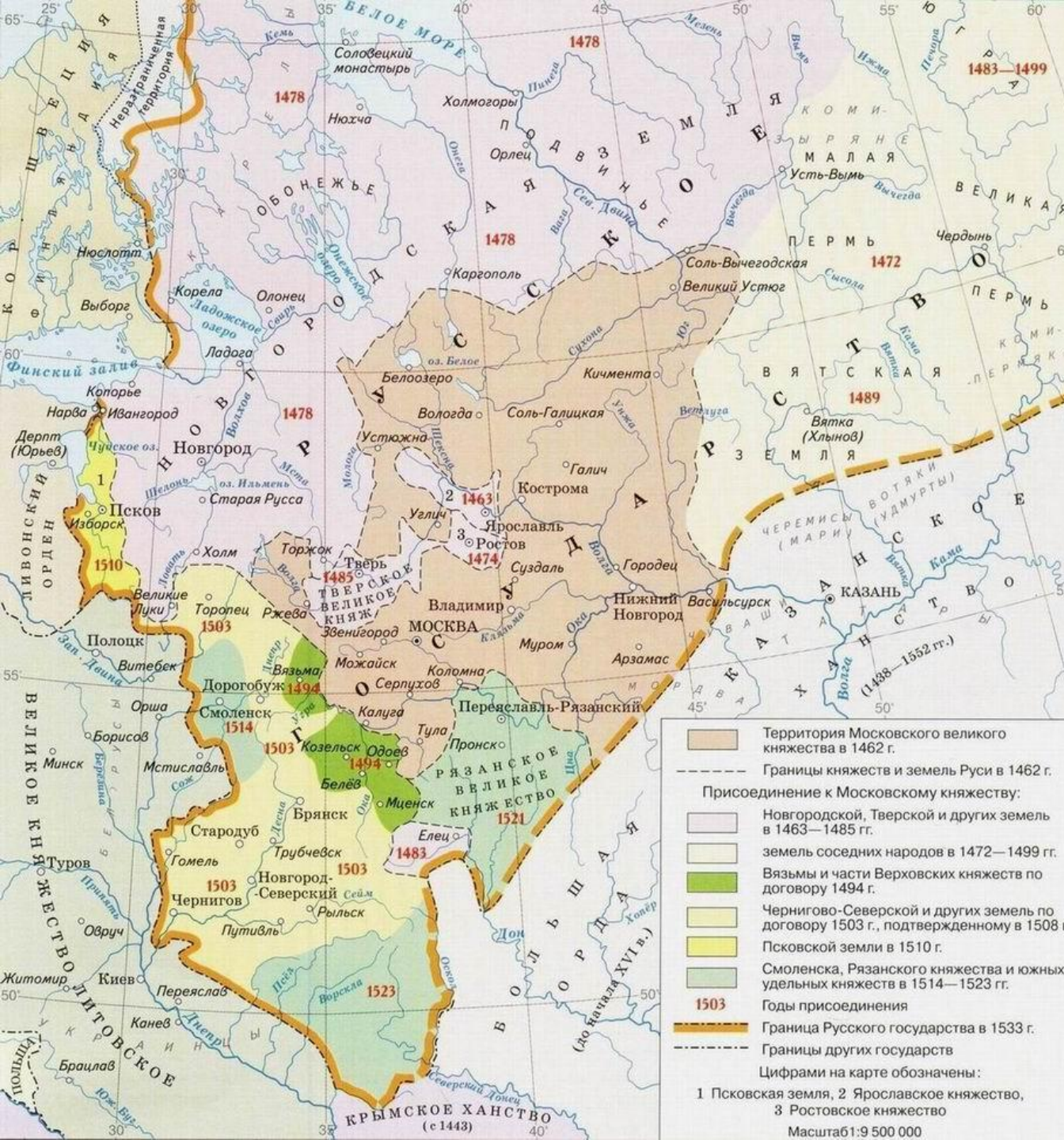
- Территория Русского государства к 1500 г.
- Походы русских войск:
  - при Иване III в 1495—1505 гг.
  - при Василии III в 1506—1519 гг.
- 1514 Осада и взятие Смоленска в 1514 г.
- Походы литовских войск
- Походы войск Ливонского ордена
- Действия шведских войск и флота
- 1501 Места и годы сражений
- Земли западных русских княжеств, возвращенные Литвой Русскому государству
- Граница Русского государства после окончания войн

Масштаб 1:8 000 000



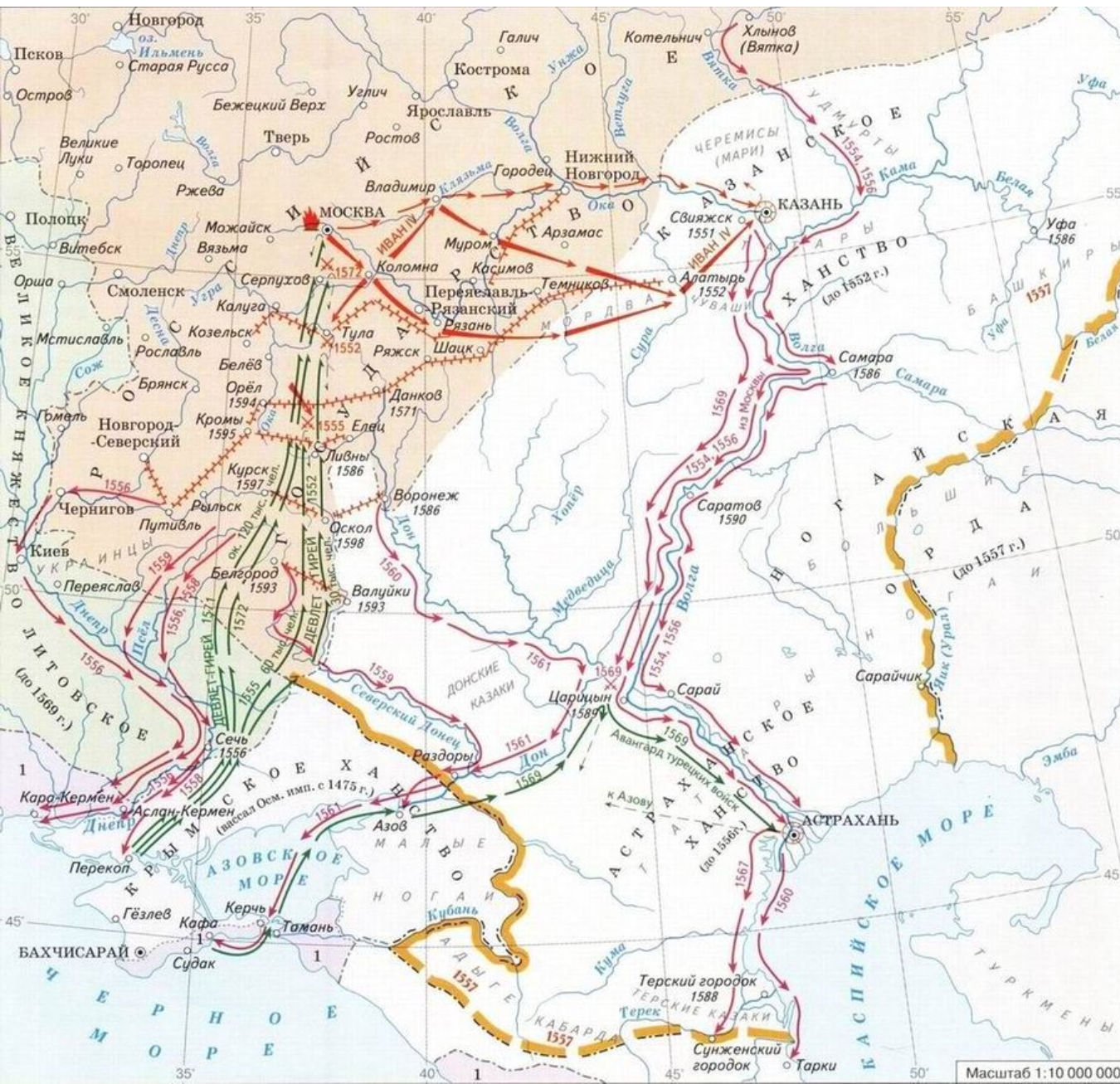


# ЗАВЕРШЕНИЕ ОБЪЕДИНЕНИЯ РОССИИ 1462-1533 гг.





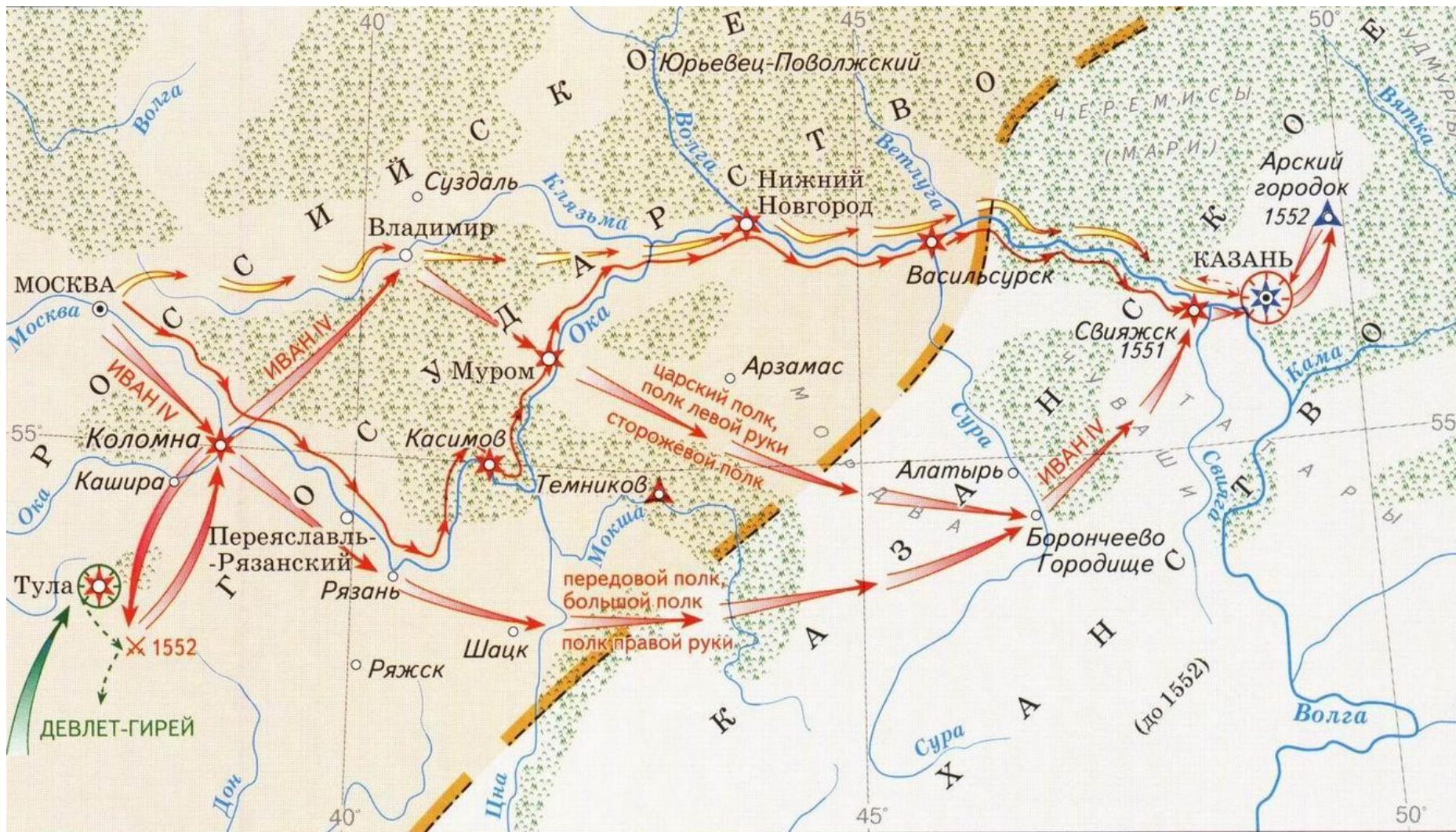
# ВОСТОЧНАЯ ПОЛИТИКА ИВАНА IV






-  Территория Российского государства в 1533 г.
-  Походы Ивана IV на Казань в 1547–1548 гг. и 1549–1550 гг.
-  Поход Ивана IV на Казань в 1552 г.
-  Походы отрядов русских войск на Астрахань, Крым и Северный Кавказ
-  Русские оборонительные линии (засечные черты), построенные во второй половине XVI в.
-  Набеги крымских татар на русские земли
-  Поход турецких войск к Астрахани в 1569 г.
-  Поджог Москвы крымскими татарами в 1571 г.
-  Граница территории, присоединенной к Российскому государству при Иване IV и Федоре Ивановиче в 1533–1598 гг.
-  Годы вхождения народов в Российское государство
-  Годы основания населенных пунктов
-  Османская империя



# КАЗАНСКИЕ ПОХОДЫ 1547-1552 гг.



Походы русских войск на Казань:

-  1547—1548 гг.,  
1549—1550 гг.
-  1552 г.
-  Движение речного отряда с артиллерией и снаряжением к Казани в 1552 г.



Действия войск крымского хана Девлет-Гирея



Осада и взятие Казани русскими войсками 23 августа—2 октября 1552 г.



Крепости



Укрепленные населенные пункты

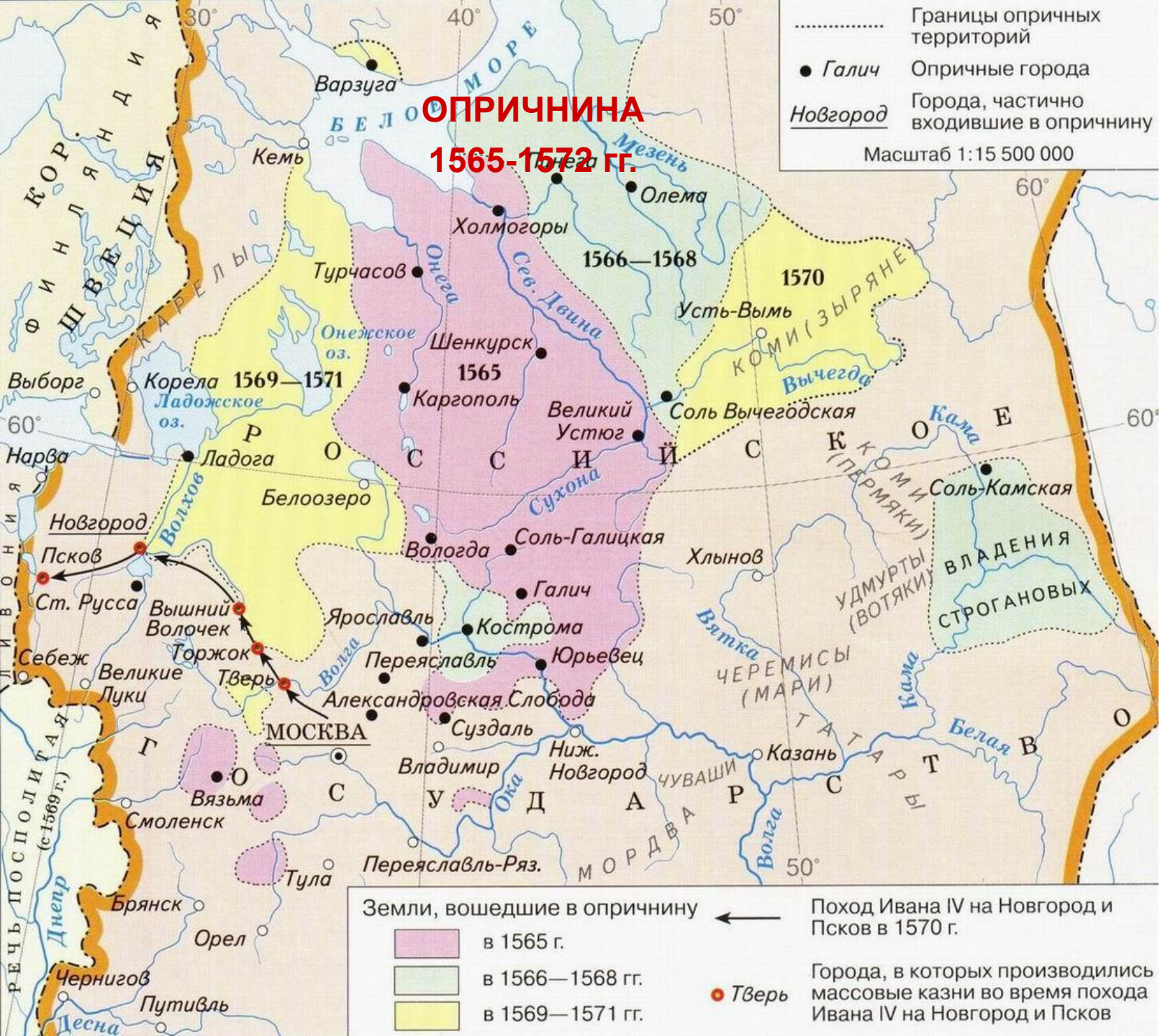
Масштаб 1:5 800 000





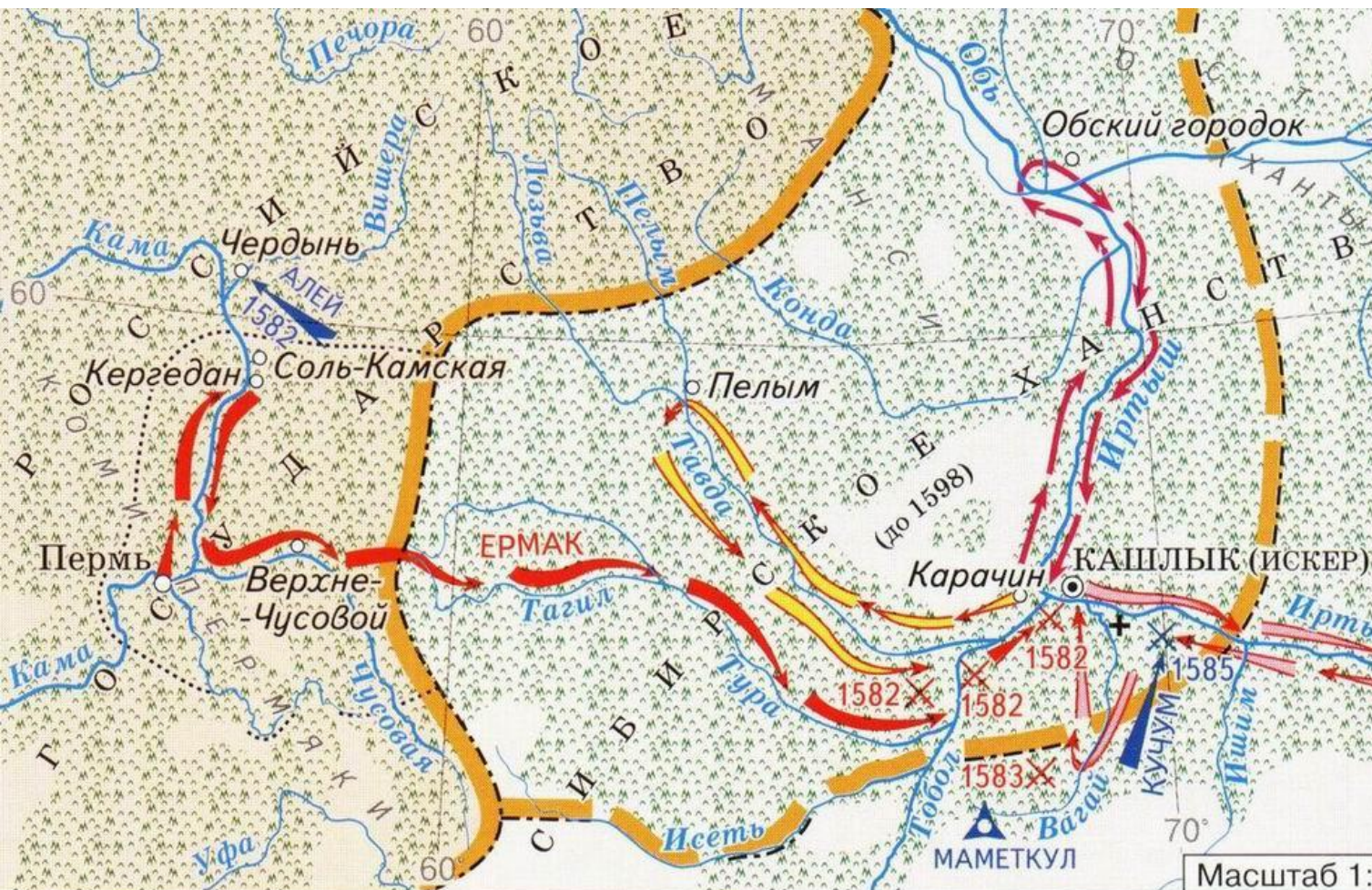
















# ПОХОД ЕРМАКА В СИБИРЬ 1582-1585 гг.




 Граница Российского государства к 1552 г.  
 Примерная граница владений Строгановых

Маршруты походов Ермака:

 на Кашлык 1582 г.  
 на Пелым 1582 и 1584 гг.  
 вверх по Иртышу 1585 г.

 Поход есаула Брезги на Обь 1583 г.  
 Действия войск Кучума и подвластных ему ханов  
 Место гибели Ермака 5 августа 1585 г.

 Границы земель, присоединенных к Российскому государству в результате походов Ермака





# РОССИЯ

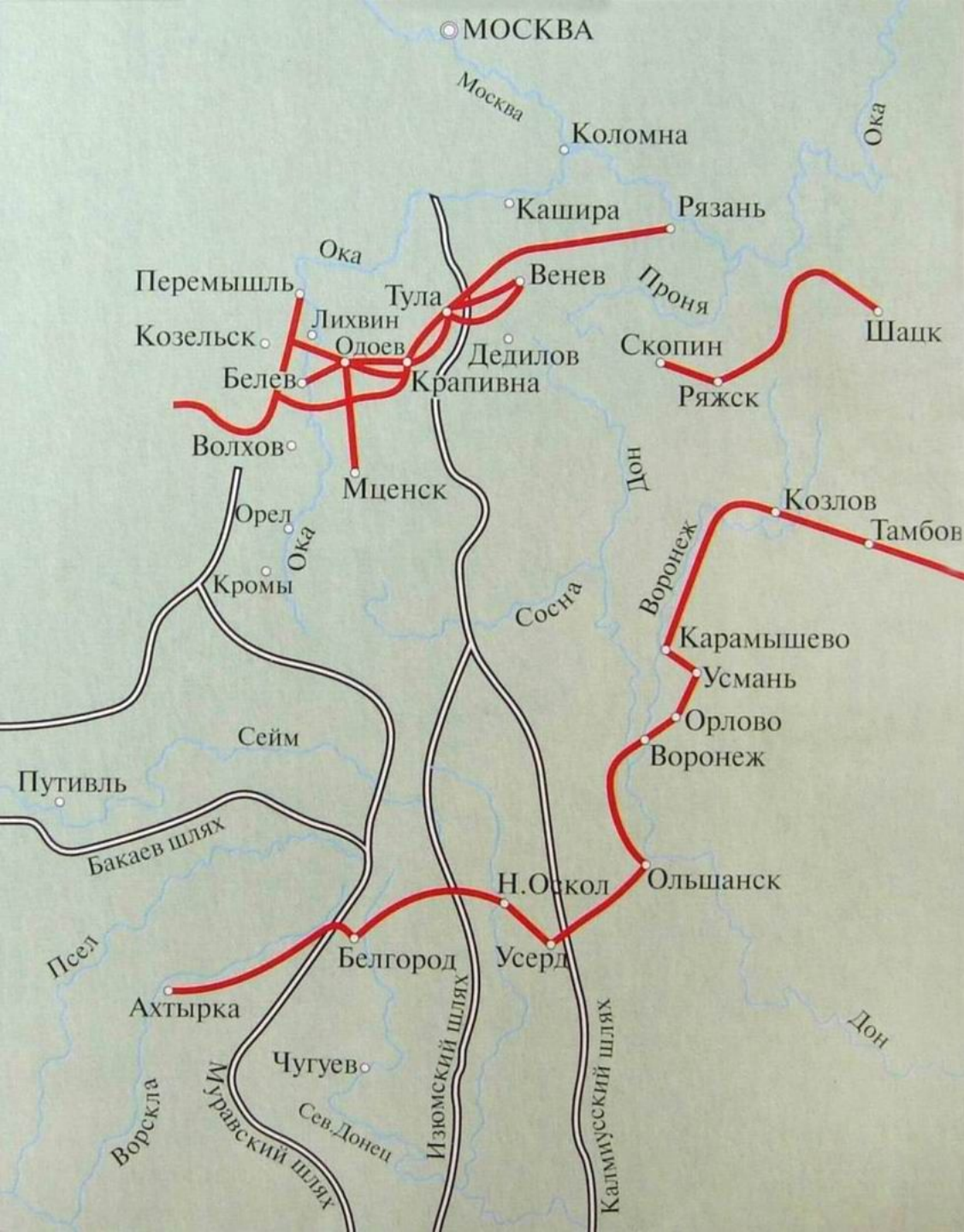
в конце XVI в.



- Граница Российского государства к концу XVI в.
- Уфа 1586 Годы основания или укрепления городов
- Крупнейшие торговые города и ярмарки
- Монастыри
- Основные центры
  - добычи и обработки металла
  - кожевенной промышленности
  - полотняной промышленности
  - солеварения
  - рыб
  - хле
- Экономические райсы
  - земледелия и других видов хозяйствования
  - кочевого скотоводства
  - охоты, рыболовства и пуш промысла
- Цифрами на карте обозначены монастыри:
  - 1 Соловецкий, 2 Псково-Печорский
  - 3 Кирилло-Белозерский, 4 Троице-Сергиев,
  - 5 Макарьев
- Цифрой 6 на карте обозначена территория Османской империи
- Масштаб 1:13 500 000







## ЗАСЕЧНЫЕ ЛИНИИ





# РОССИЙСКОЕ ГОСУДАРСТВО к началу XVII в.





# ПОЛЬСКАЯ ИНТЕРВЕНЦИЯ 1604—1618 гг.

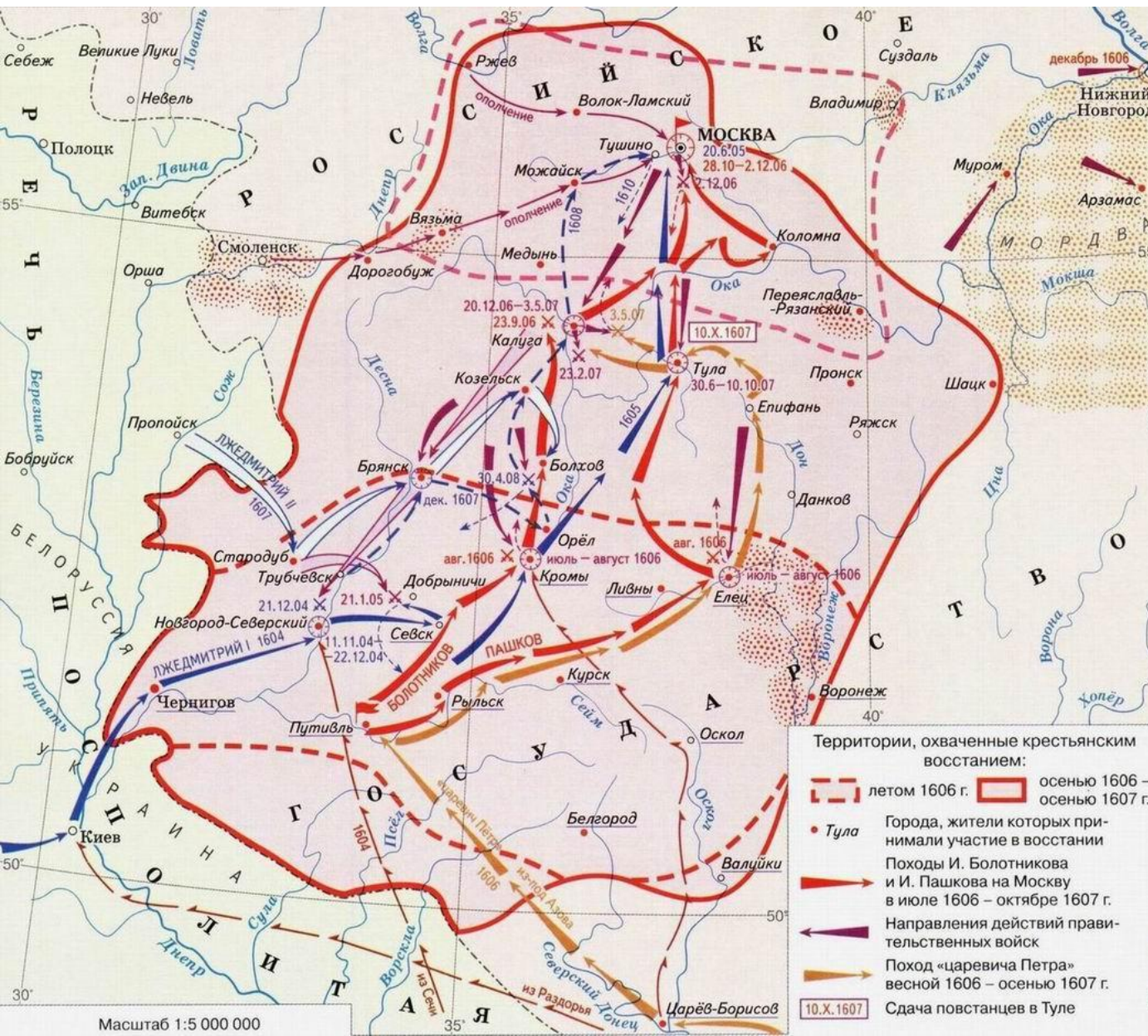








# КРЕСТЬЯНСКАЯ ВОЙНА начала XVII в.



Первый период крестьянской войны.  
Лето 1603 – май 1606 г.

Границы района восстания под предводительством Хлопка к осени 1603 г.

Поход Лжедмитрия I на Москву в октябре 1604 – июне 1605 г.

Присоединение к Лжедмитрию I донских и запорожских казацких отрядов

Оскол  
Города, население которых примкнуло к войскам Лжедмитрия I

Направления действий правительственных войск в конце 1604 – начале 1605 г.

Народное восстание против Лжедмитрия I 17 мая 1606 г.

Второй период войны – крестьянское восстание под предводительством И. Болотникова.  
Июнь 1606 – декабрь 1607 г.

Начало восстания в июне 1606 г.

Третий период крестьянской войны.  
1608 – 1615 гг.

Районы крестьянских восстаний в 1608 – 1615 гг.

Поход Лжедмитрия II в ноябре 1607 – июне 1608 г.

Территории, охваченные крестьянским восстанием:

летом 1606 г.      осенью 1606 – осенью 1607 г.

Тула  
Города, жители которых принимали участие в восстании

Походы И. Болотникова и И. Пашкова на Москву в июле 1606 – октябре 1607 г.

Направления действий правительственных войск

Поход «царевича Петра» из Рязани на Москву весной 1606 – осенью 1607 г.

10.X.1607  
Сдача повстанцев в Туле

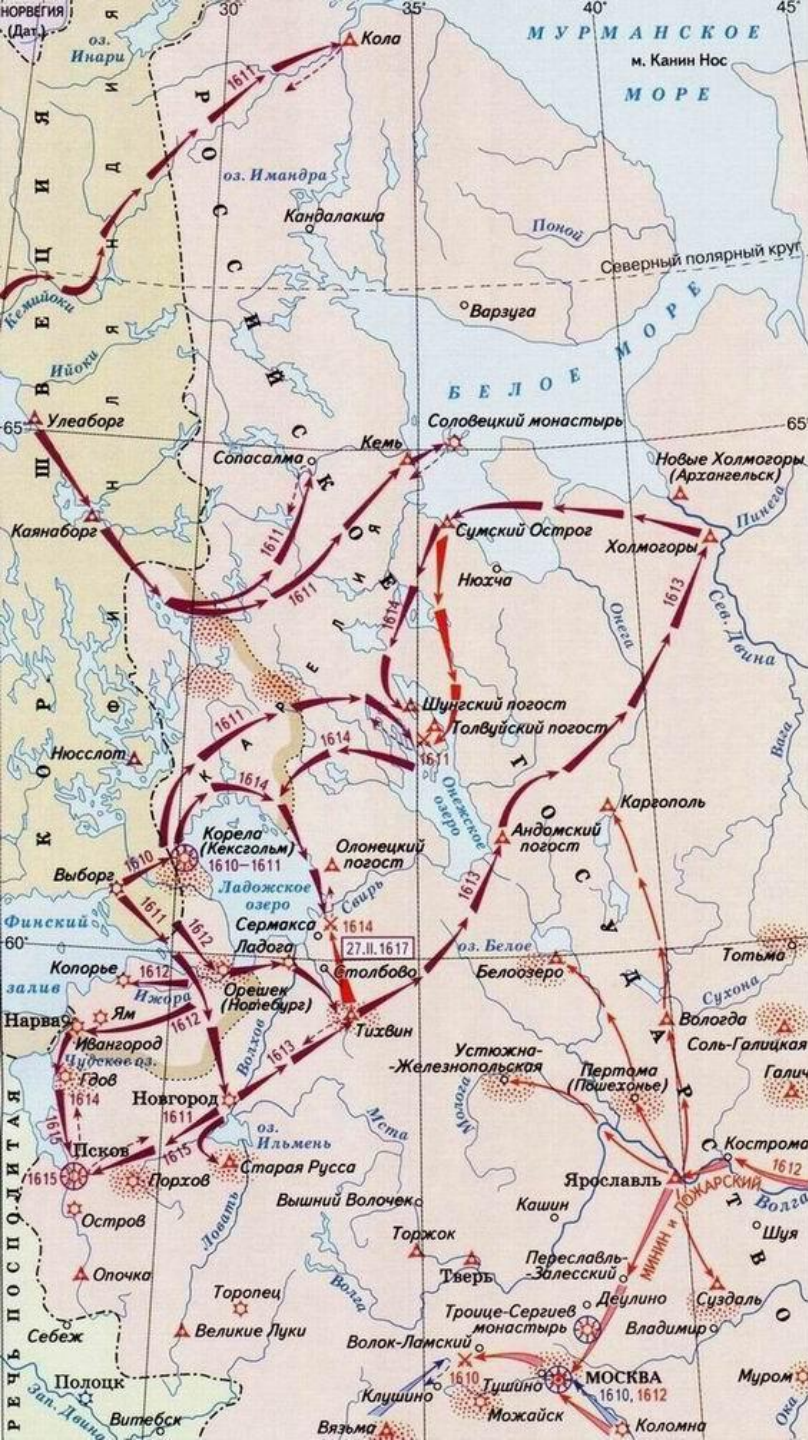
Район крестьянских восстаний народов Среднего Поволжья в конце 1606 – начале 1607 г.

Поход Лжедмитрия II в июле – октябре 1607 г.





# ШВЕДСКАЯ ИНТЕРВЕНЦИЯ 1610—1617 гг.



- Походы шведских войск
- Действия русских войск
- Важнейшие районы русского национально-освободительного движения
- Русские укрепленные населенные пункты и крепости
- Походы отрядов Второго народного ополчения для освобождения городов от польских интервентов
- Действия польско-литовских войск в 1610–1617 гг.
- Действия русских войск против польских интервентов в 1610–1617 гг.
- Заключение Столбовского мирного договора между Россией и Швецией
- Территория, отошедшая к Швеции по Столбовскому мирному договору 1617 г.

Масштаб 1:7 500 000

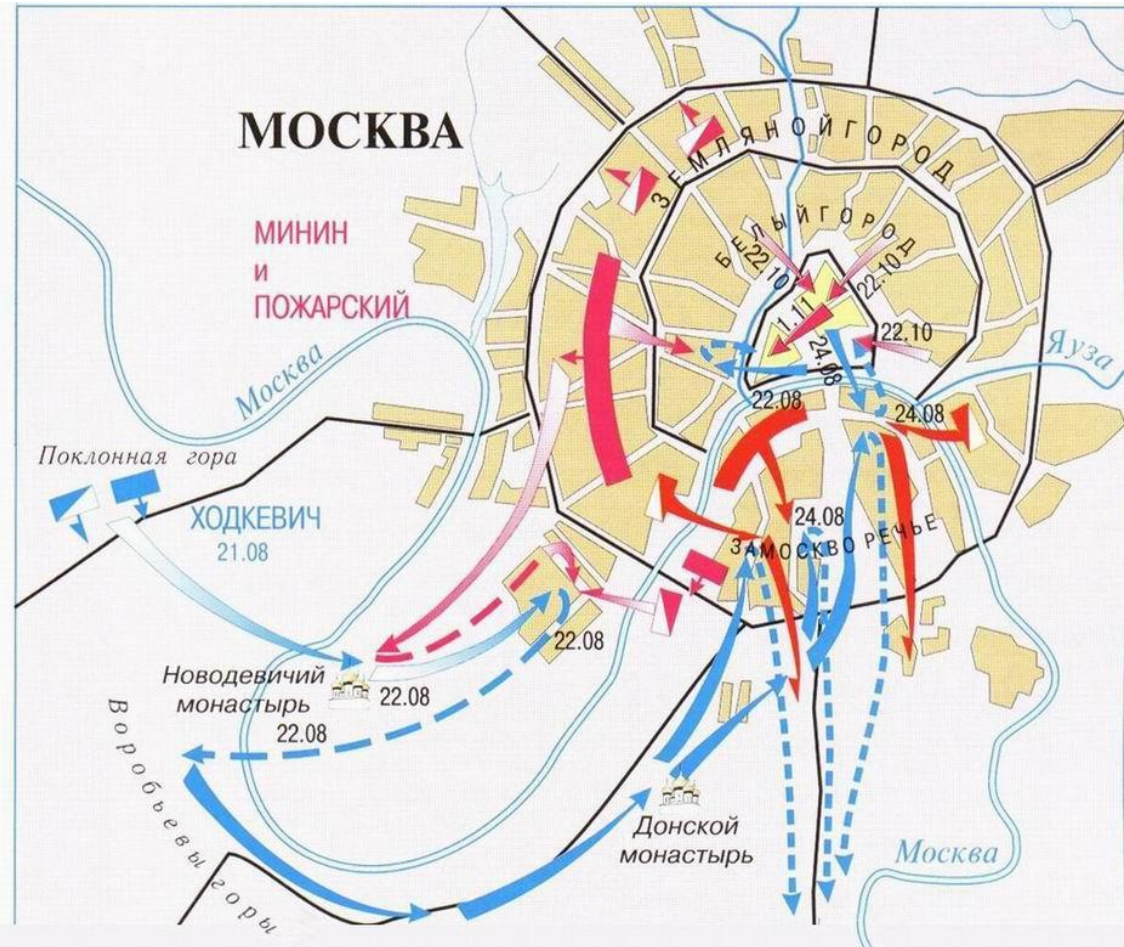




# ОСВОБОЖДЕНИЕ МОСКВЫ ОТ ПОЛЯКОВ в 1612 г.



- |  |  |   |  |
|--|--|---|--|
| 22.08  | Расположение русских войск             | 24.08   | Расположение русских войск             |
|    | Пехота                                 |    | Пехота                                 |
|    | Конница                                |    | Конница                                |
|   | Боевые действия                        |   | Боевые действия                        |
|  | Взятие Китай-города 22.10              |  | Взятие Китай-города 22.10              |
|  | Вступление русских войск в Кремль 1.11 |  | Вступление русских войск в Кремль 1.11 |
| Расположение польских войск  |  |   |  |
|  | Пехота                                 |  | Боевые действия 22.08                  |
|  | Конница                                |  | Боевые действия 24.08                  |
|  |  |  | Направление отступления                |





# СИБИРЬ И ДАЛЬНИЙ ВОСТОК В XVII в.

- Территория Российского государства к началу XVII в.
- Территория Российского государства к концу XVII в.
- Территория, не разграниченная между Россией и Китаем



- Удский 1679 Населенные пункты и даты их основания
- ЯКУТЫ Народы
- Пути освоения Сибири и Дальнего Востока русскими землепроходцами в конце XVI–XVII вв.
- Е.Хабаров 1649–51











# ПУТЬ ХАБАРОВА





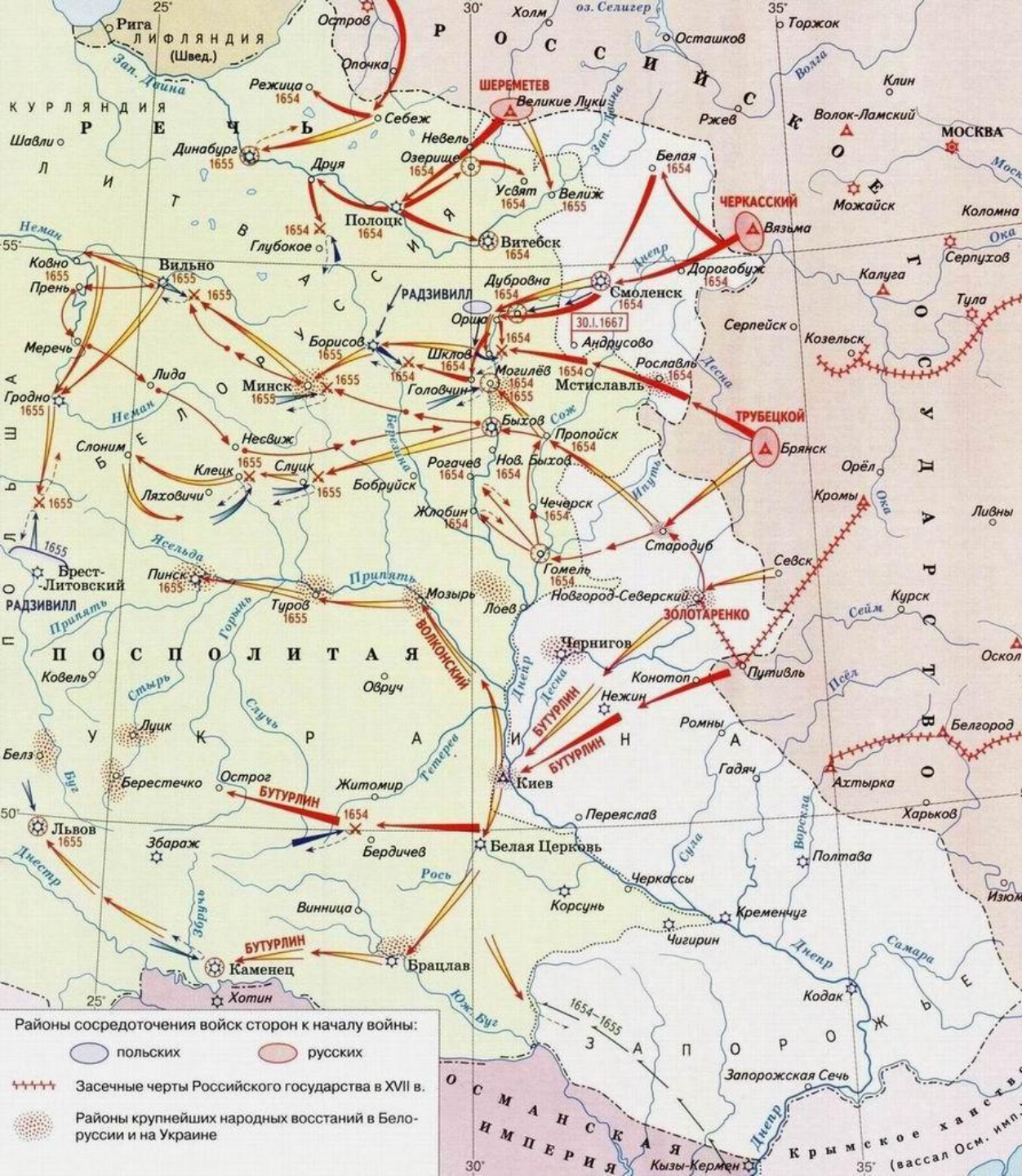


# ОСВОБОДИТЕЛЬНАЯ ВОЙНА УКРАИНСКОГО И БЕЛОРУССКОГО НАРОДОВ 1648—1654 гг.





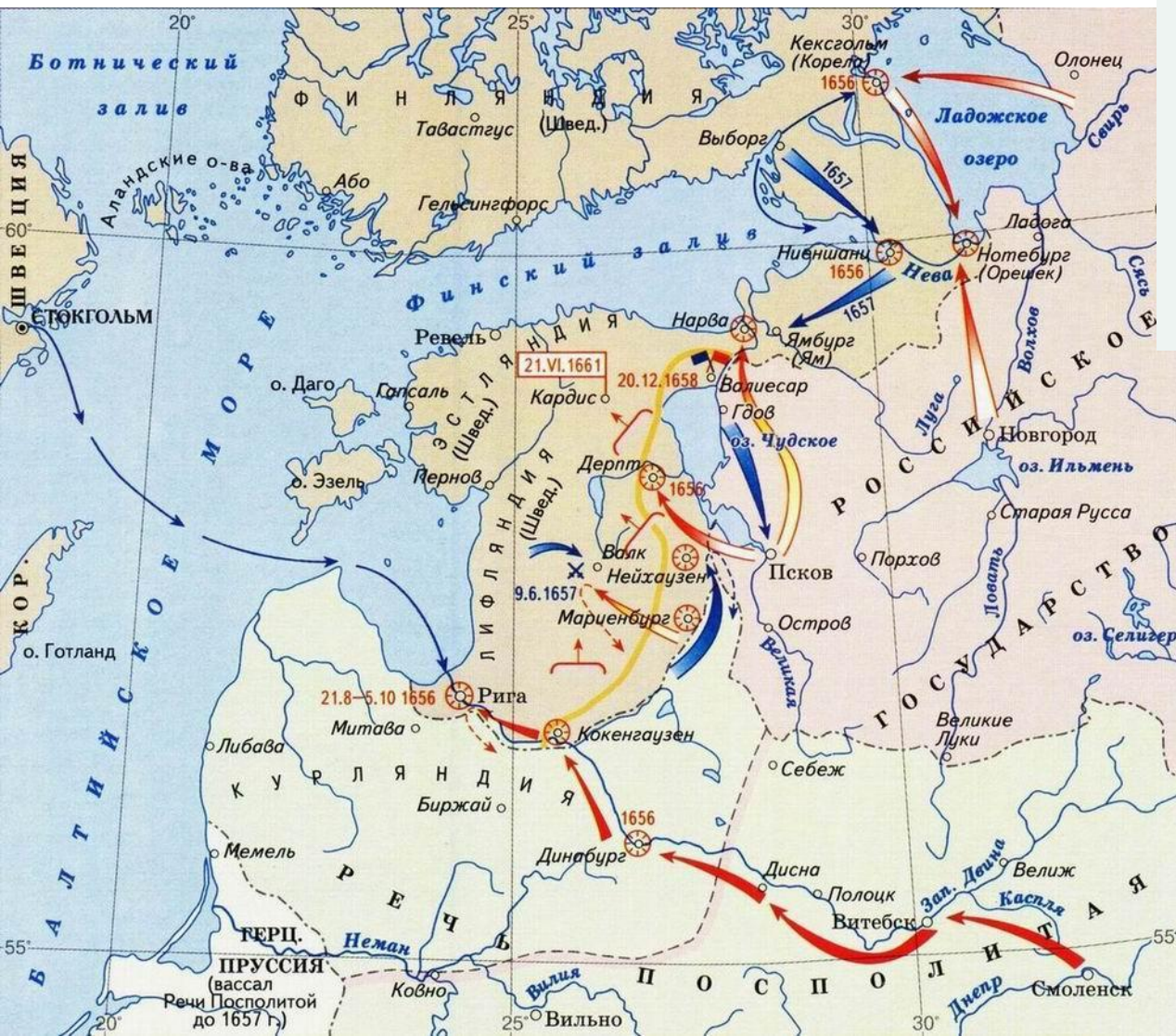
# РУССКО-ПОЛЬСКАЯ ВОЙНА 1654-1667 гг.



Минск 1655		
Годы занятия русскими войсками городов		
Направления действий войск сторон:		
польских	русских	украинского корпуса Золотаренко
1654 г.	1654 г.	1654 г.
1655 г.	1655 г.	1655 г.
— Действия крымских татар		
X 1654 Места и даты главных сражений		
30.I.1667 Подписание Андрусовского договора между Россией и Речью Посполитой		
Территория, возвращенная договору 1667 г. России Речью Посполитой по Андрусовскому		
Масштаб 1:5 400 000		



# РУССКО-ШВЕДСКАЯ ВОЙНА 1656—1658 гг.



- Граница территории, занятой русскими войсками к 1656 г.
- Действия войск сторон в 1656 г.:
  - шведских русских
  - на главном направлении
  - на вспомогательных направлениях
- Расположение русских войск к началу 1657 г.
- Действия войск сторон в 1657–1658 гг.:
  - шведских русских
- Осада городов русскими войсками и даты их взятия
- 20.12.1658 Подписание Валиесарского перемирия между Россией и Швецией
- Граница территории, отошедшей к России по Валиесарскому перемирию
- 21.VI.1661 Заключение Кардисского мирного договора, по которому Россия отказалась от своих завоеваний в Лифляндии

Масштаб 1:6 000 000



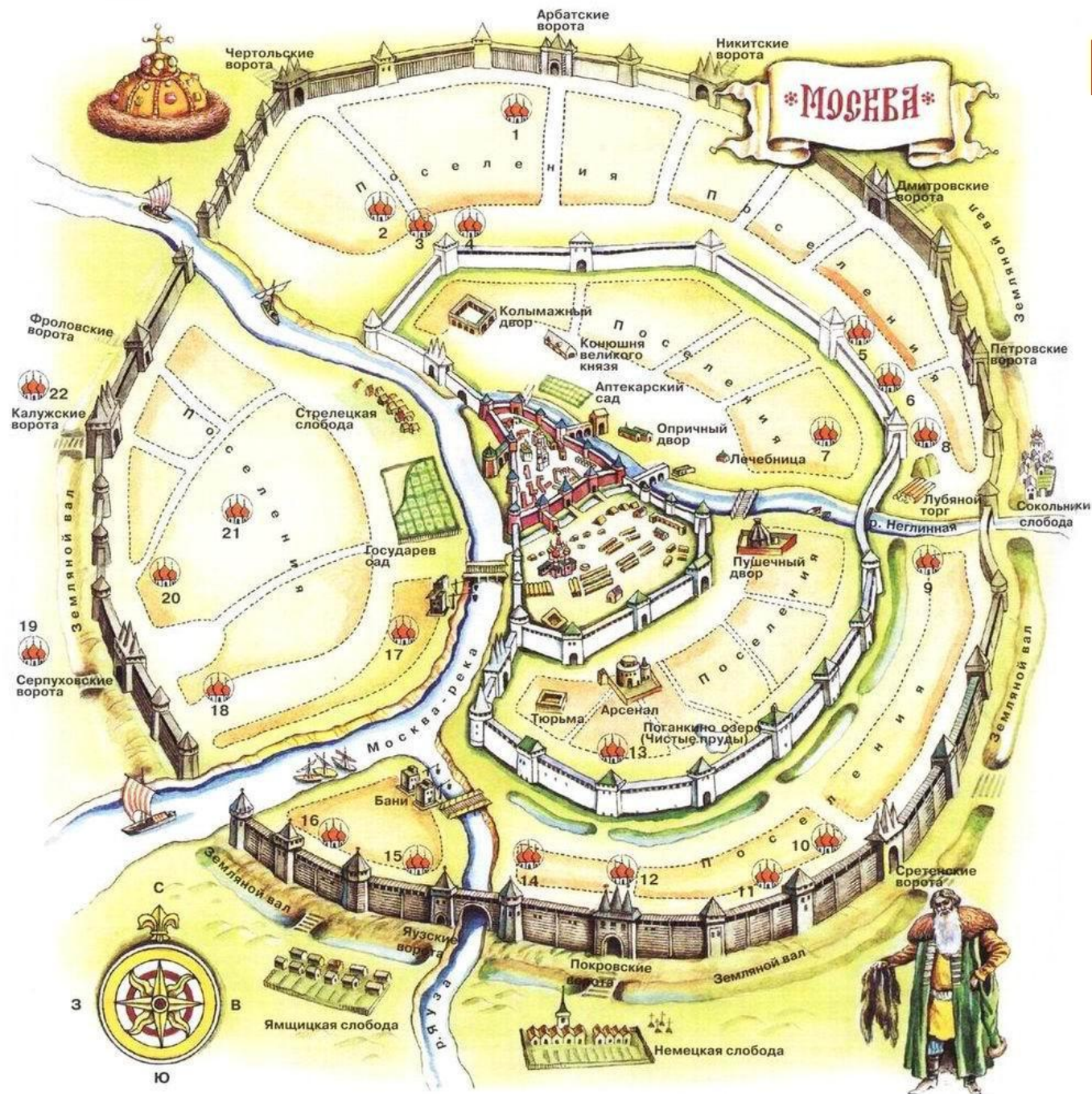


# НАРОДНЫЕ ВОССТАНИЯ XVII в.





# МОСКВА XVII в.



- 1 Церковь Спаса на песках
- 2 Церковь Великомученика Власия
- 3 Церковь Афанасия и Кирилла Александрийских
- 4 Церковь Св. апостола Филиппа
- 5 Церковь Рождества Богоматери в Петушках
- 6 Церковь Успения Богоматери в Путинках
- 7 Церковь Святых Космы и Дамиана
- 8 Церковь Знамени Богоматери в песках
- 9 Церковь Св. Троицы в Листах
- 10 Церковь Воскресения
- 11 Церковь Введения Божьей Матери
- 12 Церковь Св. Ильи Пророка
- 13 Ивановский монастырь на Кулишках
- 14 Церковь Св. Николая Чудотворца
- 15 Церковь Великомученика Никиты
- 16 Церковь Успения Богоматери в Гончарах
- 17 Церковь Св. Архангела Михаила в Овчинниках
- 18 Церковь Св. Николая Чудотворца
- 19 Данилов монастырь
- 20 Церковь Успения Богоматери
- 21 Церковь Св. Григория
- 22 Донской монастырь



Китай-город



Земляной город




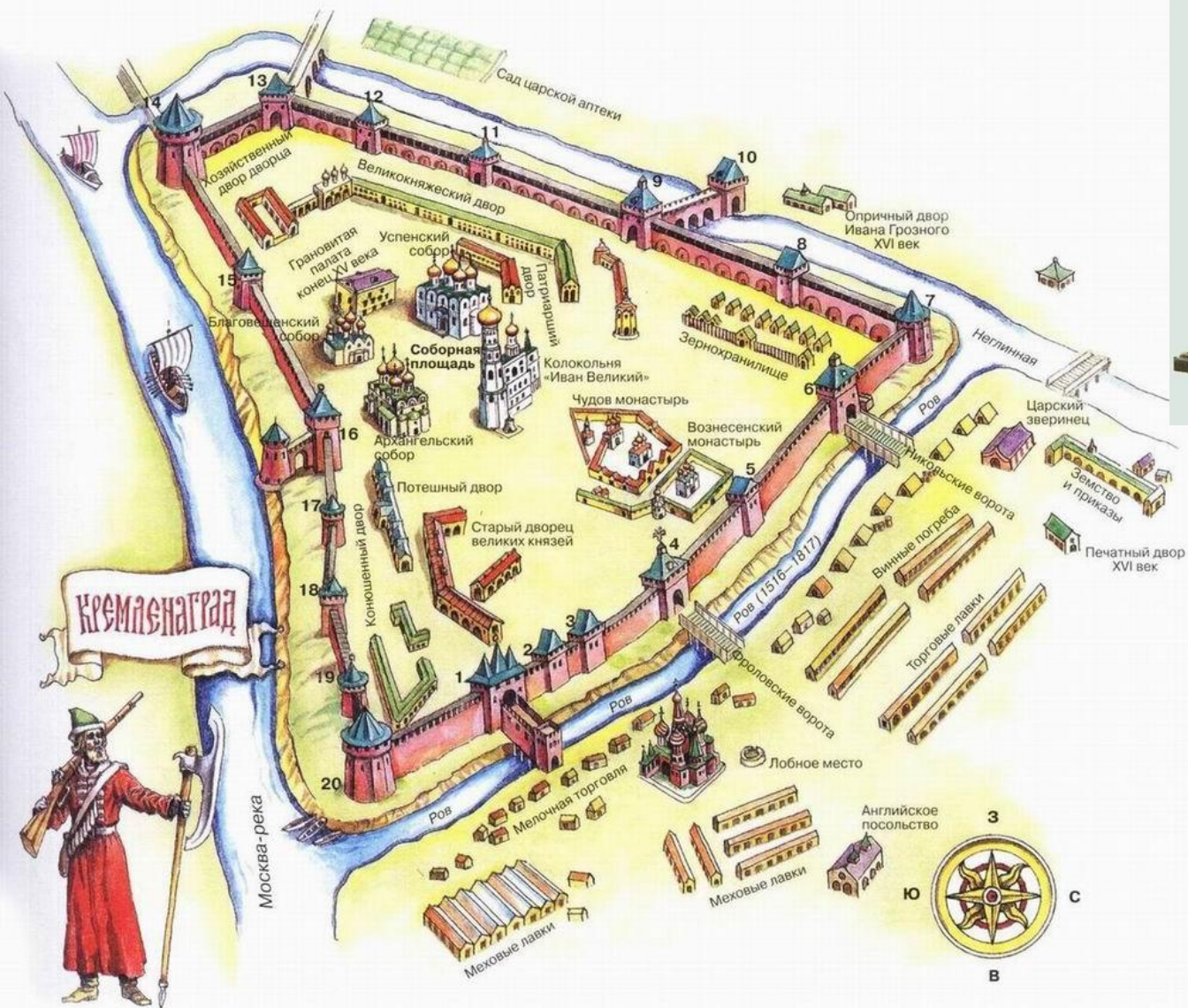
Белый город

Карта является творческой реконструкцией художника





# МОСКОВСКИЙ КРЕМЛЬ В XVII В



## Башни Московского Кремля

1. Константино-Еленинская (Тимофеевская)
2. Набатная
3. Царская
4. Спасская (Фроловская)
5. Сенатская
6. Никольская
7. Угловая Арсенальная (Собакина)
8. Средняя Арсенальная
9. Троицкая (Ризположенская)
10. Кутафья
11. Комендантская (Колымажная, Конюшенная)
12. Оружейная (Конюшенная)
13. Боровицкая (Предтеченская)
14. Водовзводная (Свиблова)
15. Благовещенская
16. Тайницкая (Чешкова)
17. 1-я Безымянная
18. 2-я Безымянная
19. Петровская
20. Москворецкая (Беклемишевская)





# РОССИЯ НАКАНУНЕ ПЕТРОВСКИХ РЕФОРМ.





# КРЫМСКИЕ ПОХОДЫ ГОЛИЦИНА 1687 г. 1689 г.





# АЗОВСКИЕ ПОХОДЫ ПЕТРА I 1695-1696 гг.







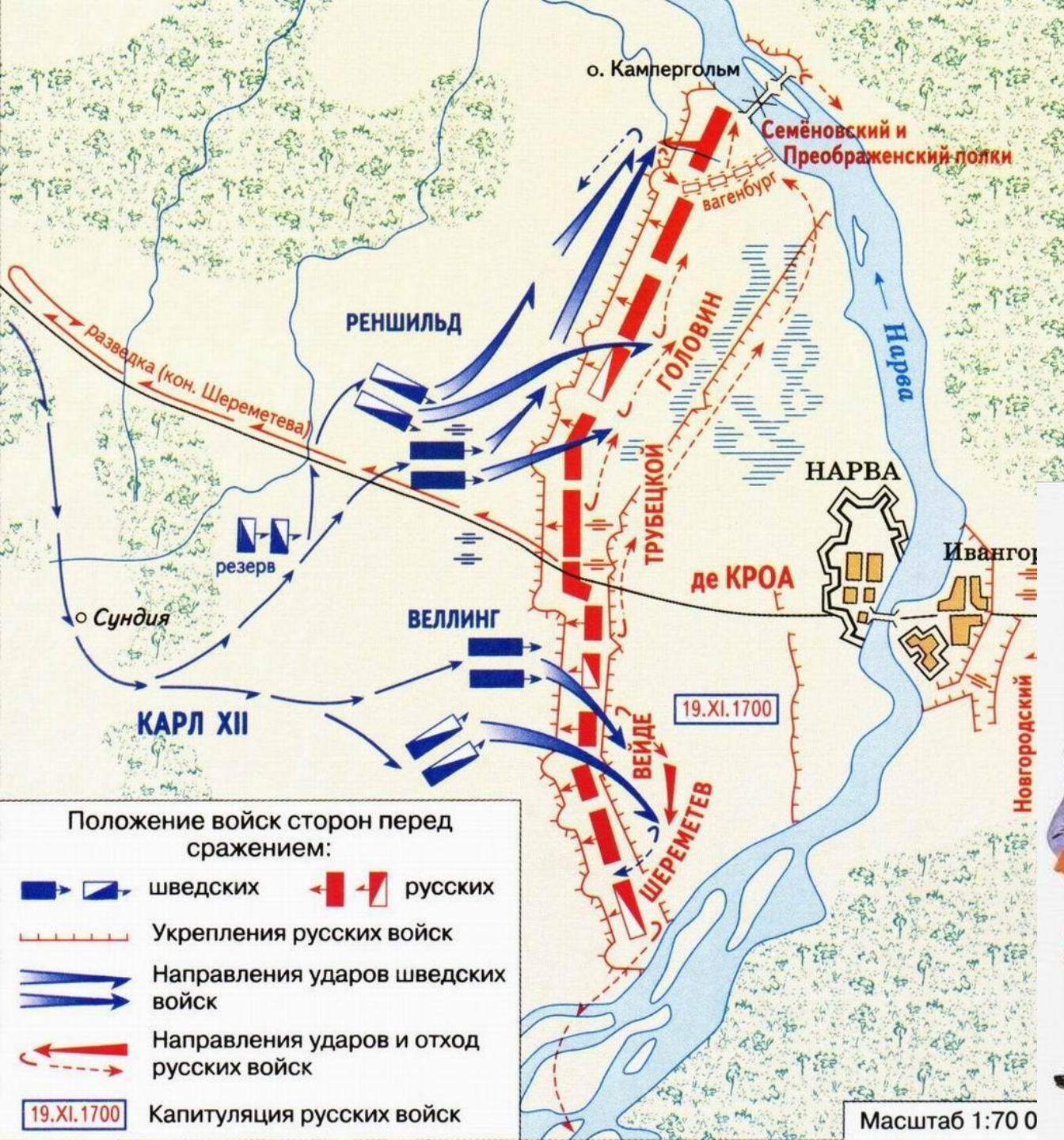


# СЕВЕРНАЯ ВОЙНА 1700—1721 гг.





# СРАЖЕНИЕ ПОД НАРВОЙ 19.11.1700 г.





# ШТУРМ НОТЕБУРГА 11 октября 1702 г.





# ПЛАН ПЕТЕРБУРГА

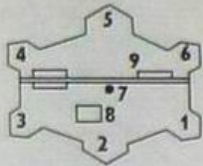


1705 г.



1725 г.

## ПЕТРОПАВЛОВСКАЯ КРЕПОСТЬ



### Бастионы

- 1 — Государев
- 2 — Нарышкина
- 3 — Трубецкого
- 4 — Зотова
- 5 — Головкина
- 6 — Меншикова
- 7 — Церковь Петра и Павла
- 8 — Дом коменданта
- 9 — Арсенал или цейхгауз

- 1 — Домик Петра I
- 2 — Дом Меншикова
- 3 — Первоначальная биржа
- 4 — Петербургская (Петропавловская) крепость
- 5 — Развалины древнего шведского укрепления

## Слободы

- |                                   |                                       |  |
|-----------------------------------|---------------------------------------|--|
| Бп — Белозерского полка           | 2 — Зимний дворец                     | 13 — Сенатские коллегии                    |
| Пр — Первоначальная русская       | 3 — Летний дворец. Летний сад         | 14 — Гостиный двор и биржа                 |
| Р — Разночинцев                   | 4 — Итальянский дворец                | 15 — Мытный двор                           |
| Фм — Французских мастеров         | 5 — Дворец Марфы Матвеевны            | 16 — Кронверк                              |
| Н — Немецкая                      | 6 — Дворец царевича Алексея Петровича | 17 — Гостиный двор и биржа                 |
| Бм — Большая Морская              | 7 — Дворец царевны Натальи Алексеевны | 18 — Государственная коллегия              |
| М — Малая Морская                 | 8 — Запасный двор                     | 19 — Академия наук (до 1725 г.)            |
| П — Пушкарская                    | 9 — Сытный двор                       | 20 — Петербургская таможня                 |
| Пд — Прядильная                   | 10 — Подзорный дворец                 | 21 — Гостиный двор на Васильевском острове |
| Ош — Офицерская Шневенского рынка | 11 — Собор Петра и Павла              | 22 — Польские хоромы                       |
| Шп — Шневенская по первой линии   | 12 — Первоначальная канцелярия Сената | 23 — Арсенал                               |
| Ш — Шневенская по второй линии    |                                       |  |
| О — Офицерская                    |                                       |  |
| К — Кузнечная                     |                                       |  |

ВЫБОРГСКАЯ СТОРОНА Части города



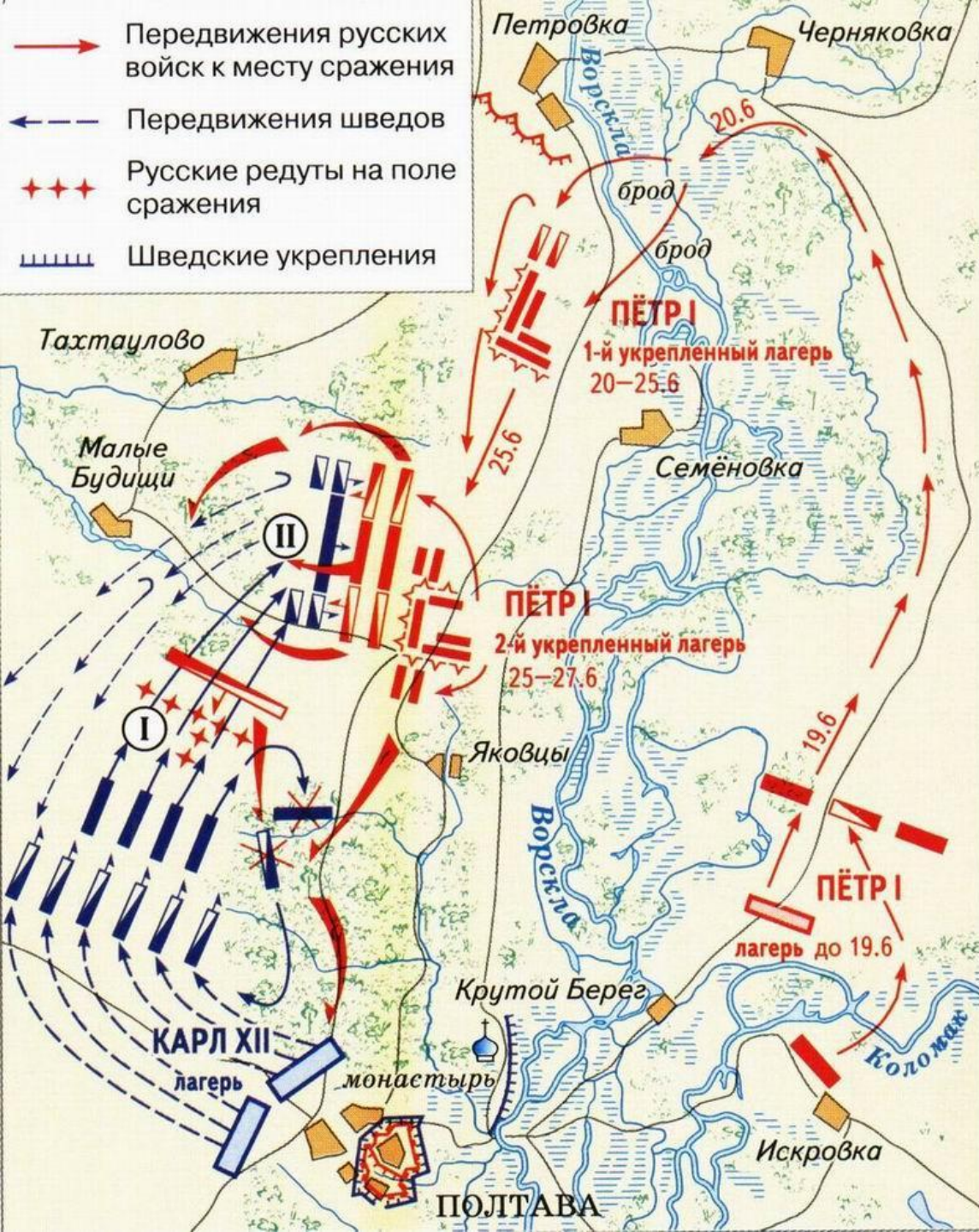


# СРАЖЕНИЕ ПРИ ЛЕСНОЙ 28.09.1708 г.

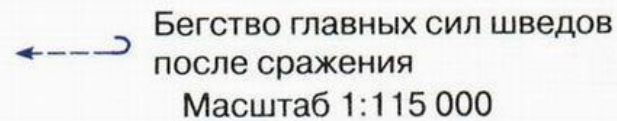
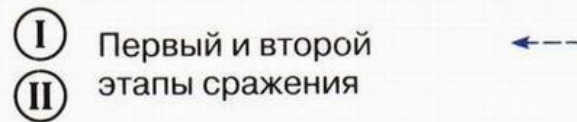
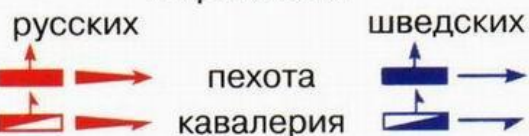




# ПОЛТАВСКОЕ СРАЖЕНИЕ



Положение и действия войск в сражении:





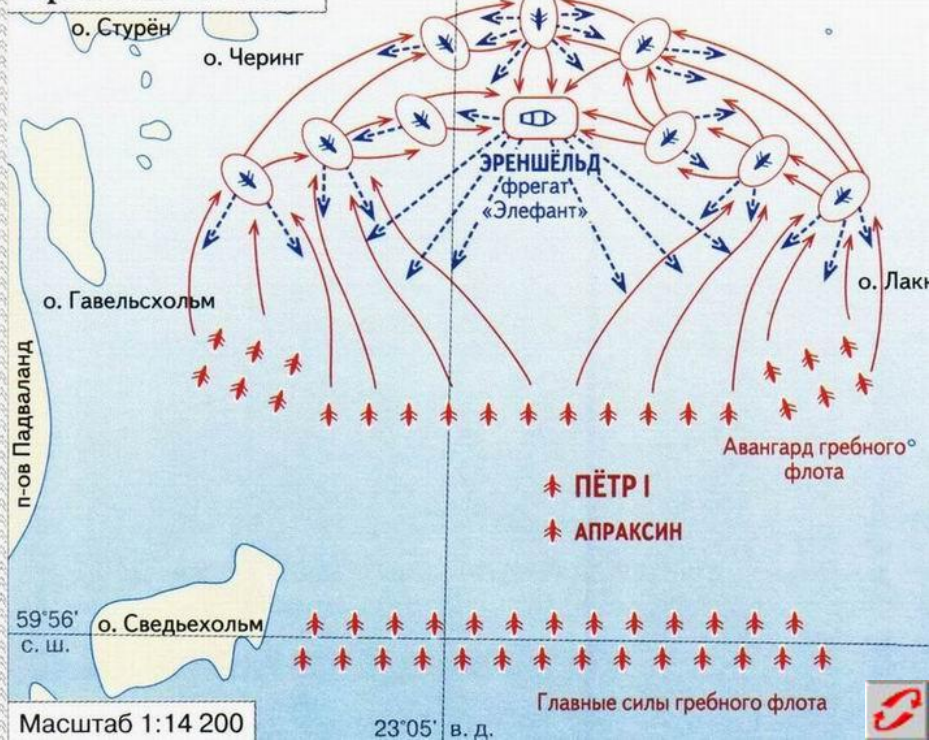
# ГАНГУТСКОЕ СРАЖЕНИЕ

## 26—27 июля 1714 г.



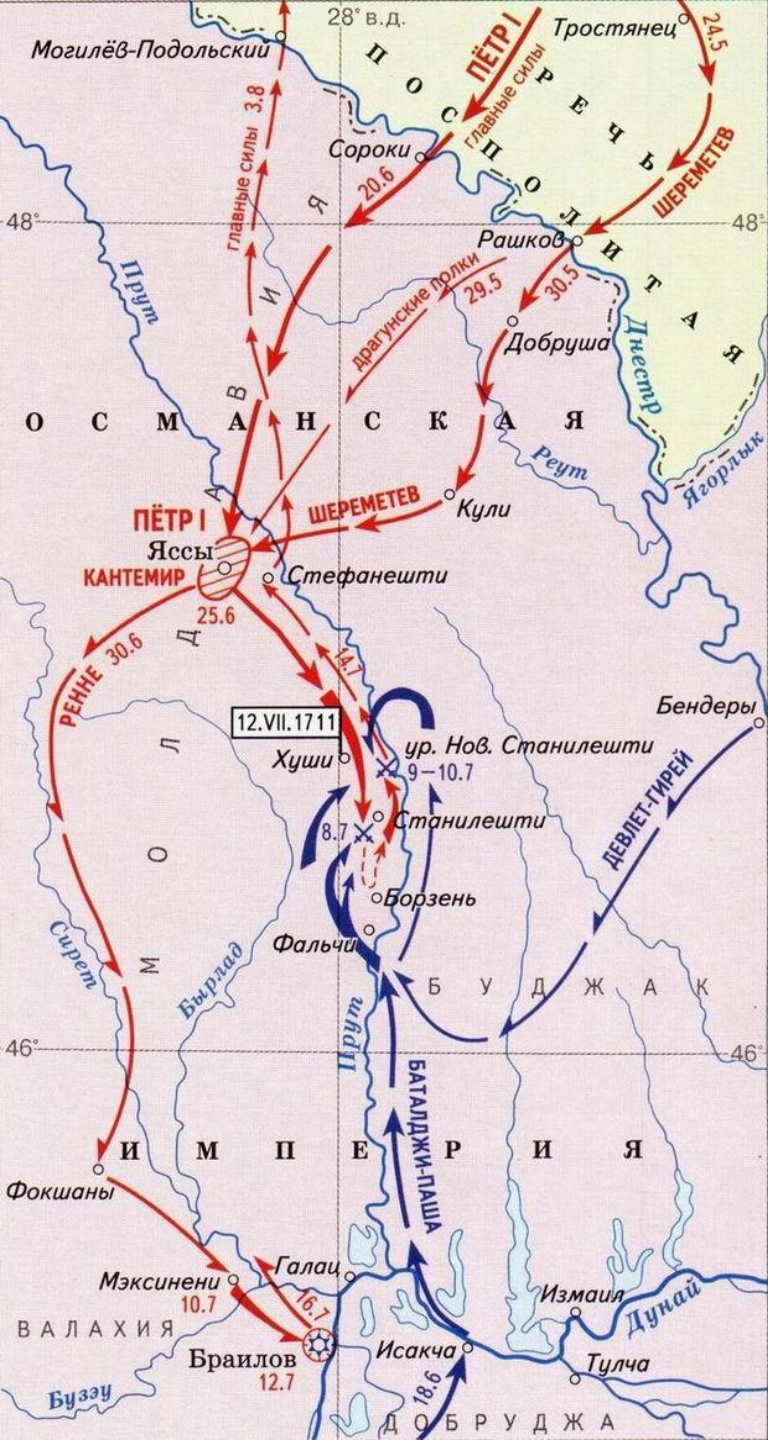
- Позиция главных сил русского гребного флота
- Главные силы шведской эскадры
- Место строительства переволоки для отвлечения сил шведов
- Действия гребных судов русского флота
- Действия кораблей и гребных судов шведского флота
- Занятие позиции отрядом Эреншельда у места предполагаемой переволоки русских гребных судов
- Скритный переход вечером 26 июля главных сил русского гребного флота
- Блокада русским авангардом Змаевича отряда Эреншельда. Подход главных сил и сражение 27 июля
- Захват шведских судов в ходе боя

### Сражение 27 июля





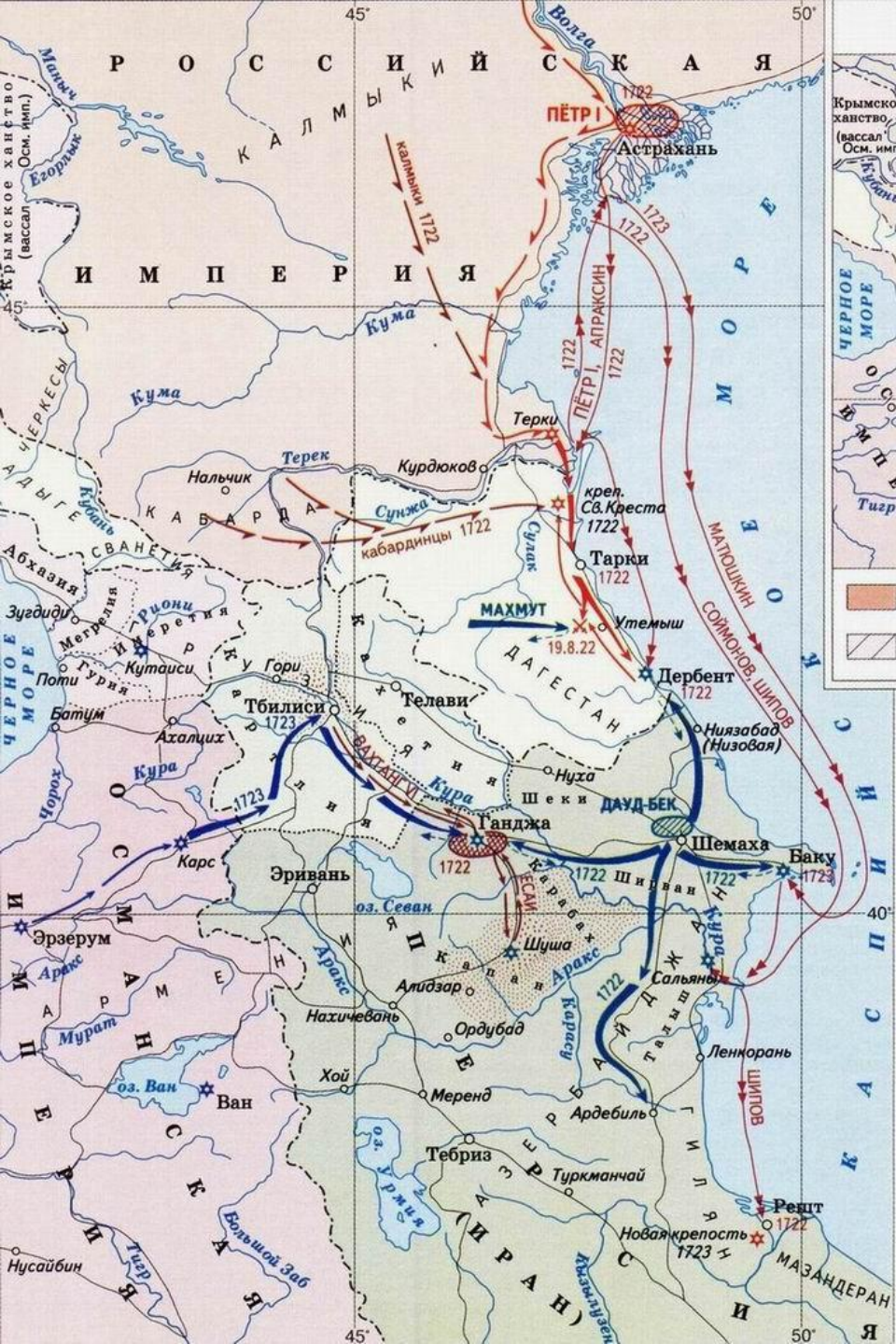
# ПРУТСКИЙ ПОХОД 1711 г.



- Направления движения и ударов войск:
- ➔ русских
  - ➔ турецко-татарских
- 12.VII.1711 Заключение Прутского мирного договора
- ➔ Вывод русских войск из Молдавии
- Масштаб 1:2 500 000







- Сосредоточение русских войск и их действия в 1722 г.
- Пути движения отрядов кабардинцев и калмыков для соединения с русской армией
- Пути движения и сосредоточение армянских и грузинских отрядов в Гандже для соединения с русской армией
- Действия отрядов лезгин и дагестанских ханов
- Переходы русских кораблей с войсками в 1722–1723 гг.
- Вторжение турецких войск в персидские владения на Кавказе
- Районы освободительного движения народов Закавказья против персидского владычества
- Даты закладки крепостей русской армией


Масштаб 1:6 500 000

# ПЕРСИДСКИЙ ПОХОД ПЕТРА I 1722-1723 гг





# РОССИЙСКАЯ ИМПЕРИЯ ПРИ ПЕТРЕ I





# РОССИЙСКАЯ ИМПЕРИЯ в середине XVIII в.

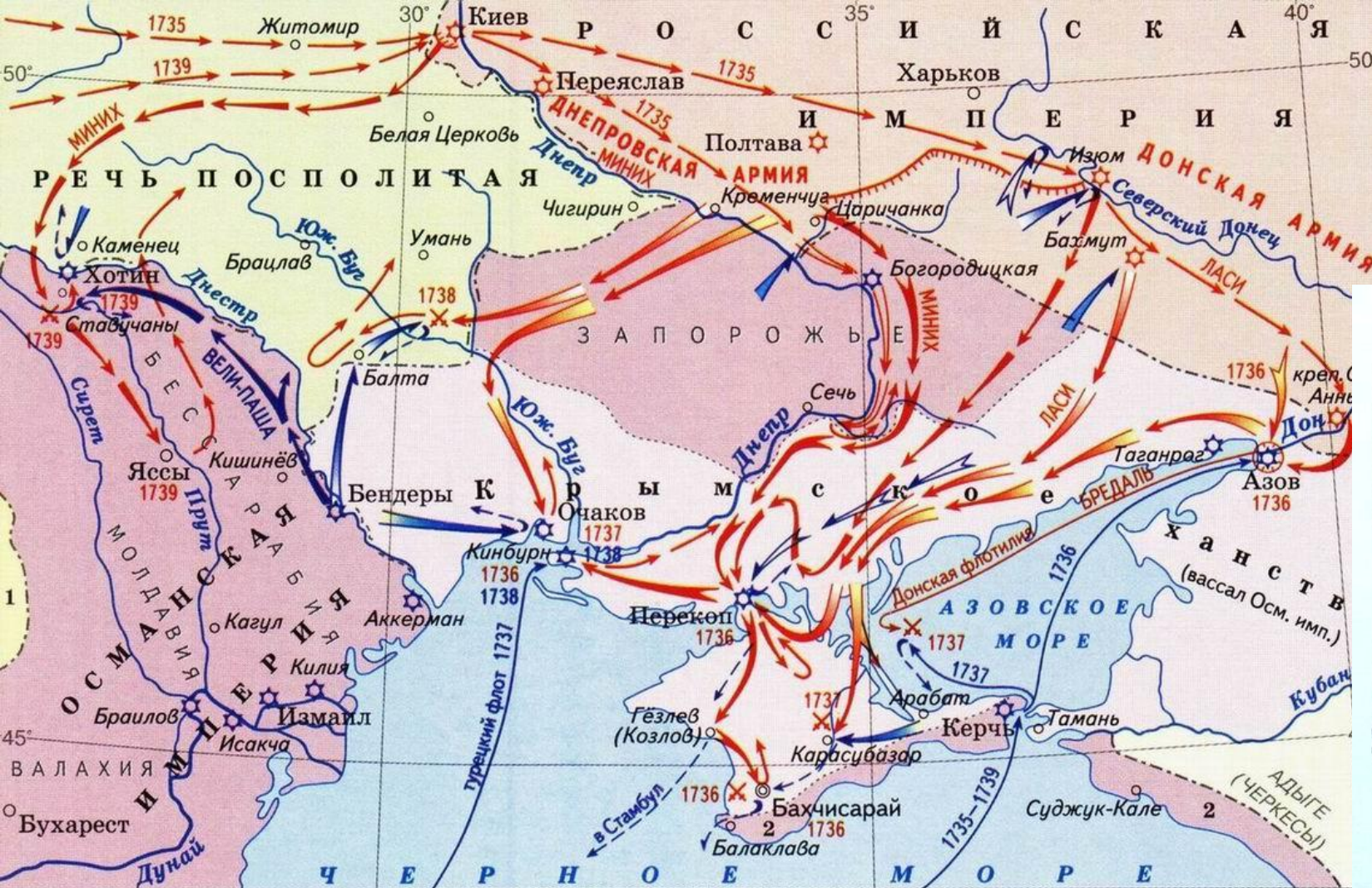


- Территория Российской империи в 1725 г.
  - Территории, присоединенные к Российской империи:
    - в 1739 г. (по Белградскому миру)
    - в середине XVIII в.
    - в 1743 г. (по Абоскому миру)
    - Прикаспийские земли, принадлежавшие России до 1735 г.
  - Территории, объявленные нейтральной зоной по Белградскому договору 1739 г.
  - Территория Младшего жуза — в подданстве России с 1731 г.
  - Крупнейшие металлургические и металлообрабатывающие заводы
  - Центры текстильной промышленности
  - Стекольные заводы
  - Места соледобычи
  - Верфи
  - Ярмарки
  - Направления морского экспорта и импорта с указанием основных групп товаров
  - Граница Российской империи на 1763 г.
  - Границы территорий, зависимых от Персии
  - от Османской империи
  - Районы восстания башкир:
    - в 1735–1740 гг.
    - в 1755 г.
  - Столицы государств
  - Центры губерний
  - Основные сухопутные пути
  - Укрепленные линии
- Масштаб 1:15 000 000





# РУССКО-ТУРЕЦКАЯ ВОЙНА 1735-1739 гг.



Направления действий войск сторон в кампаниях:

1735 г. 1736 г. 1737 г. 1738 г. 1739 г.

←←←←← русских  
 →→→→→ турецких и татарских

←←←←← Направления передвижения и отхода русских войск

— — — — — Украинская укрепленная линия

⊙ Осада русскими войсками Азова в мае – июне 1736 г.

↘ Важнейшие самостоятельные действия донских казаков и калмыков

⊗ 1738 Места и даты главных сражений

- - - - - Границы государств к началу войны

На карте цифрами обозначены:

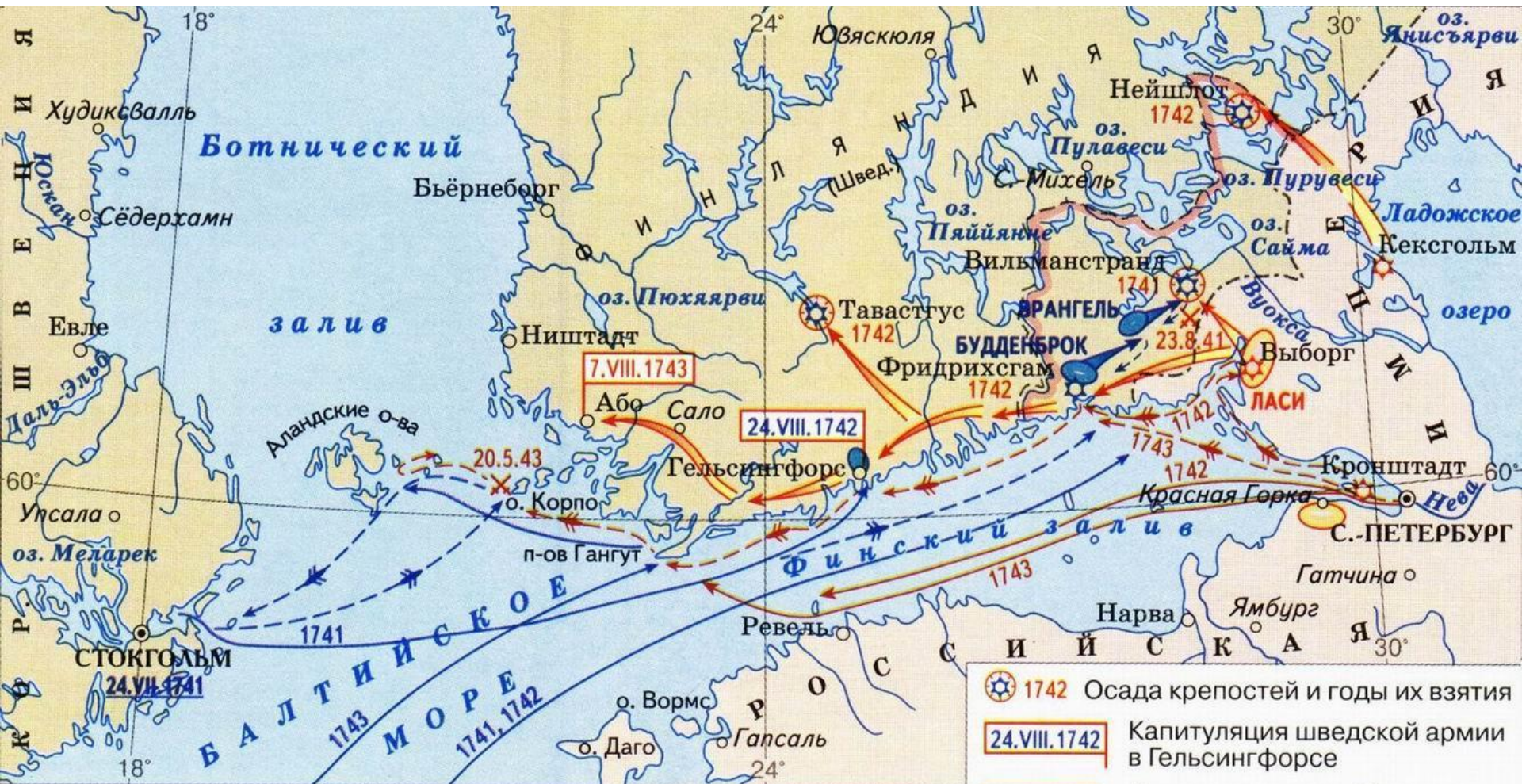
- 1 территория владений австрийских Габсбургов
- 2 территория Османской империи

Масштаб 1:7 500 000





# РУССКО-ШВЕДСКАЯ ВОЙНА 1741-1743 гг.



**24.VII.1741** Объявление Швецией войны России

Районы сосредоточения войск:  
 ● шведских ● русских

Действия войск на суше:

➡ шведских ➡ русских

Действия парусного флота:

➡ шведского ➡ русского

Действия гребного флота:

➡ шведского ➡ русского

✕ 23.8.41 Места и даты сражений

⊙ 1742 Осада крепостей и годы их взятия

**24.VIII.1742** Капитуляция шведской армии в Гельсингфорсе

**7.VIII.1743** Дата заключения Абоского мирного договора

----- Граница России со Швецией в 1741 г.

----- Граница России со Швецией по Абоскому договору

Масштаб 1:5 000 000



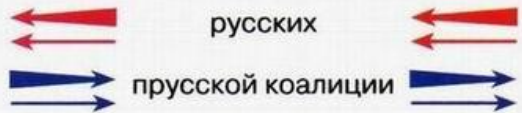


# РОССИЯ В СЕМИЛЕТНЕЙ ВОЙНЕ 1756-1763 гг.

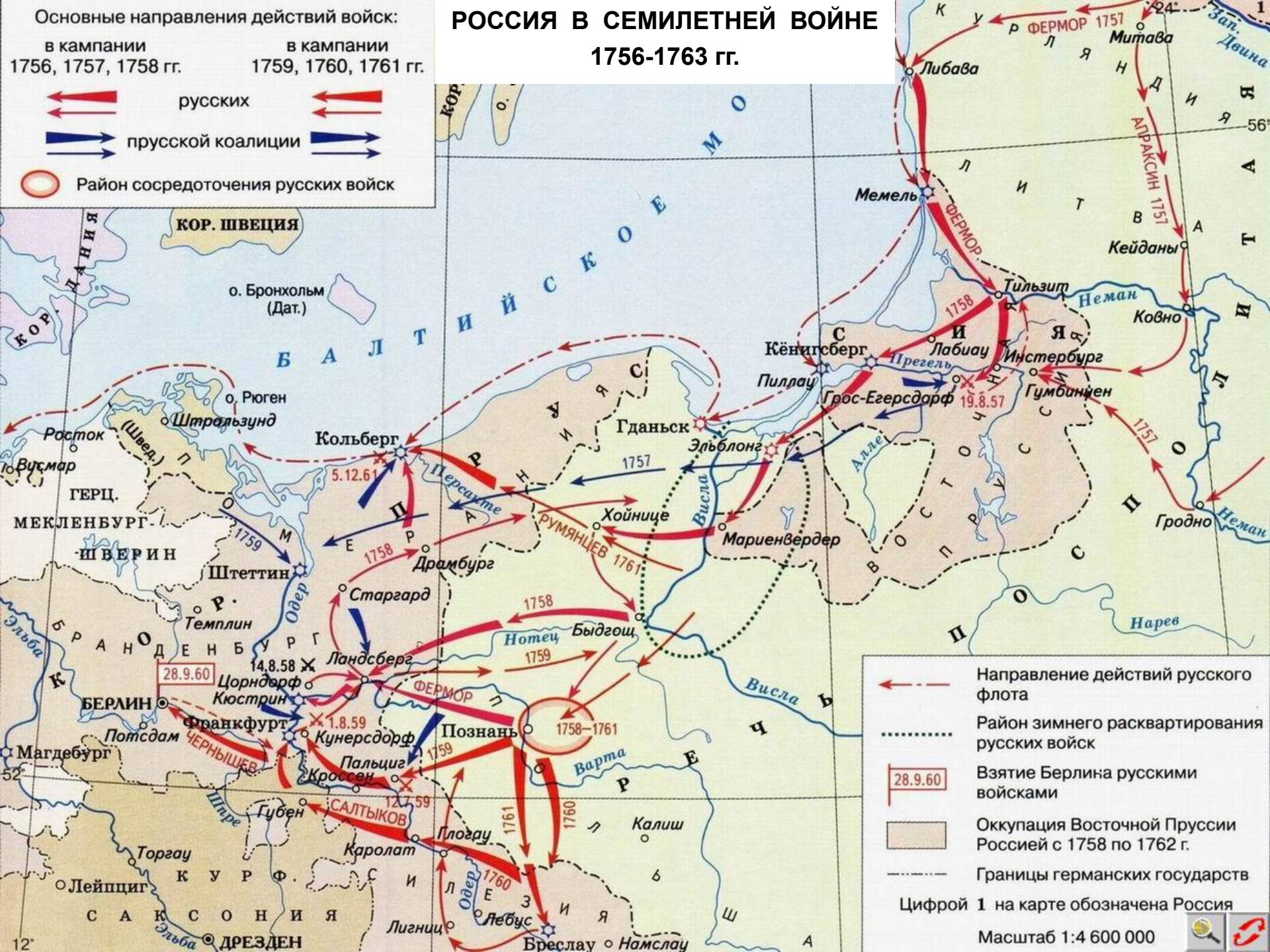
Основные направления действий войск:

в кампании  
1756, 1757, 1758 гг.

в кампании  
1759, 1760, 1761 гг.



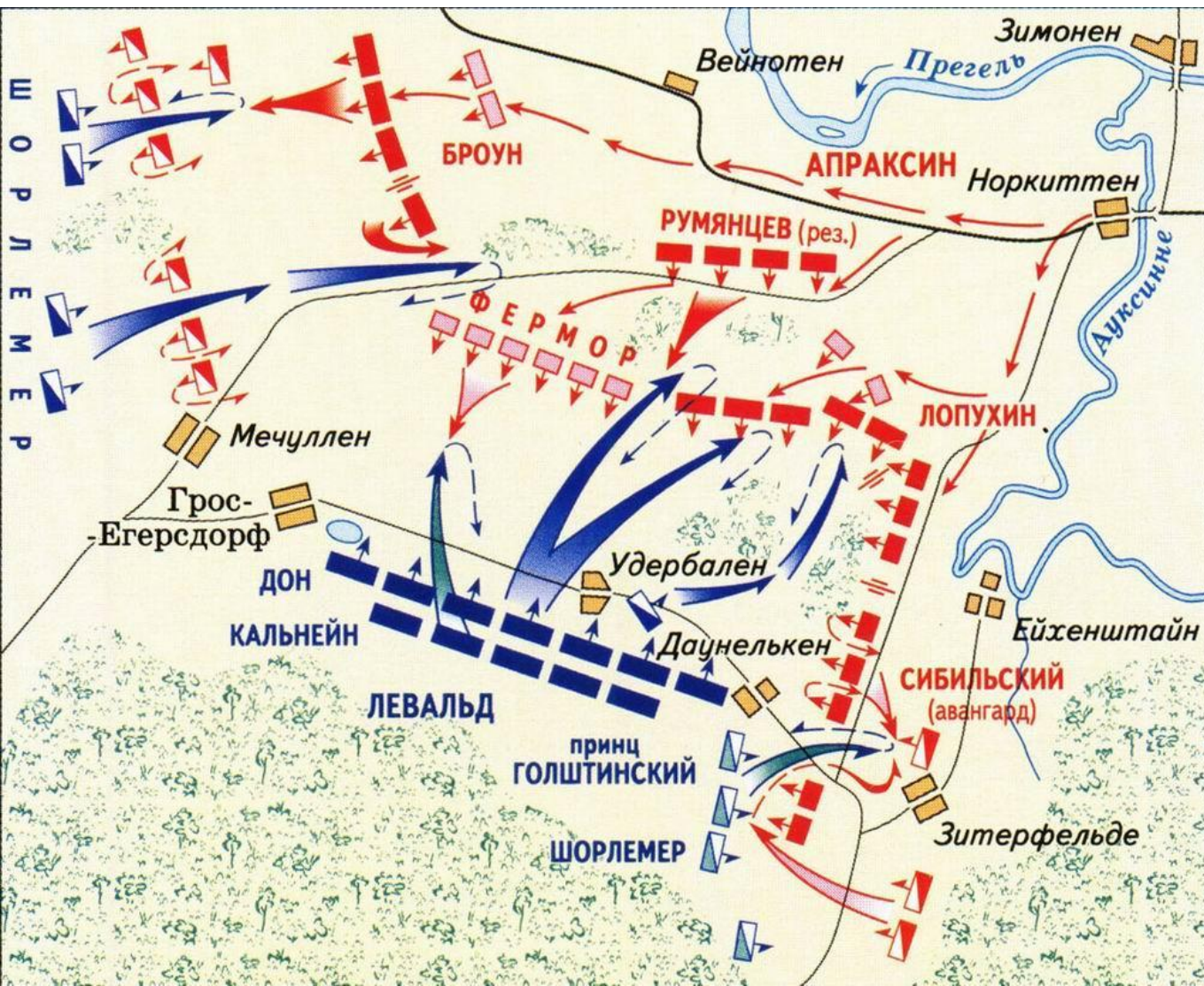
○ Район сосредоточения русских войск



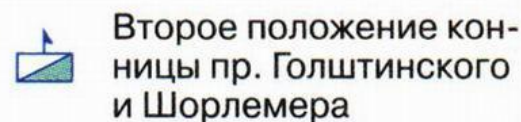
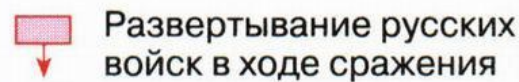
- ← Направление действий русского флота
- ..... Район зимнего расквартирования русских войск
- 28.9.60 Взятие Берлина русскими войсками
- Оккупация Восточной Пруссии Россией с 1758 по 1762 г.
- - - - - Границы германских государств
- Цифрой 1 на карте обозначена Россия
- Масштаб 1:4 600 000



# СРАЖЕНИЕ ПРИ ГРОС-ЕГЕРСДОРФЕ 19.09.1757 г.



Положение войск сторон и направления их действий в начале сражения:



Направления действий войск сторон в конце сражения:

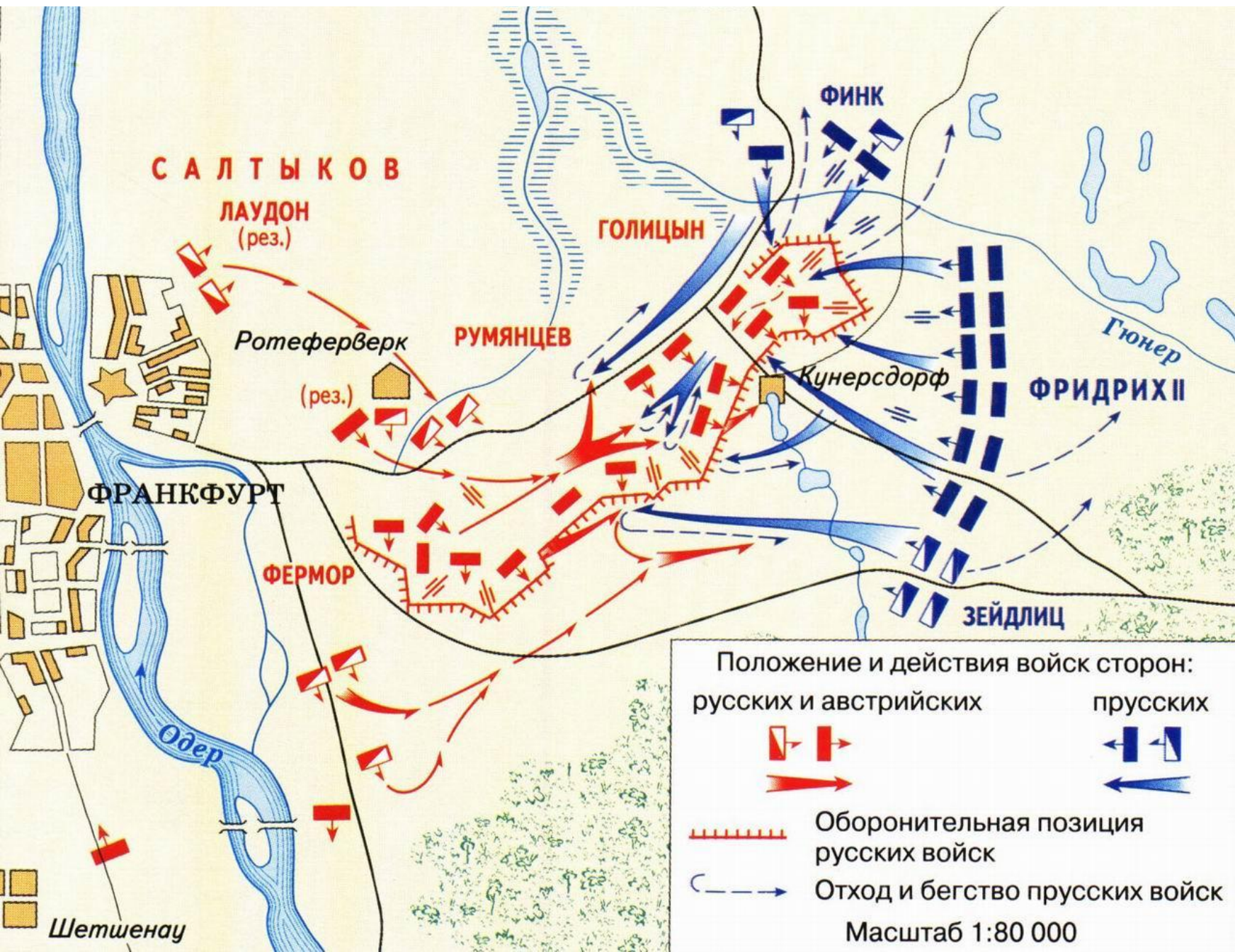


Масштаб 1:87 000





# СРАЖЕНИЕ ПРИ КУНЕРСДОРФЕ 1.08.1759 г.







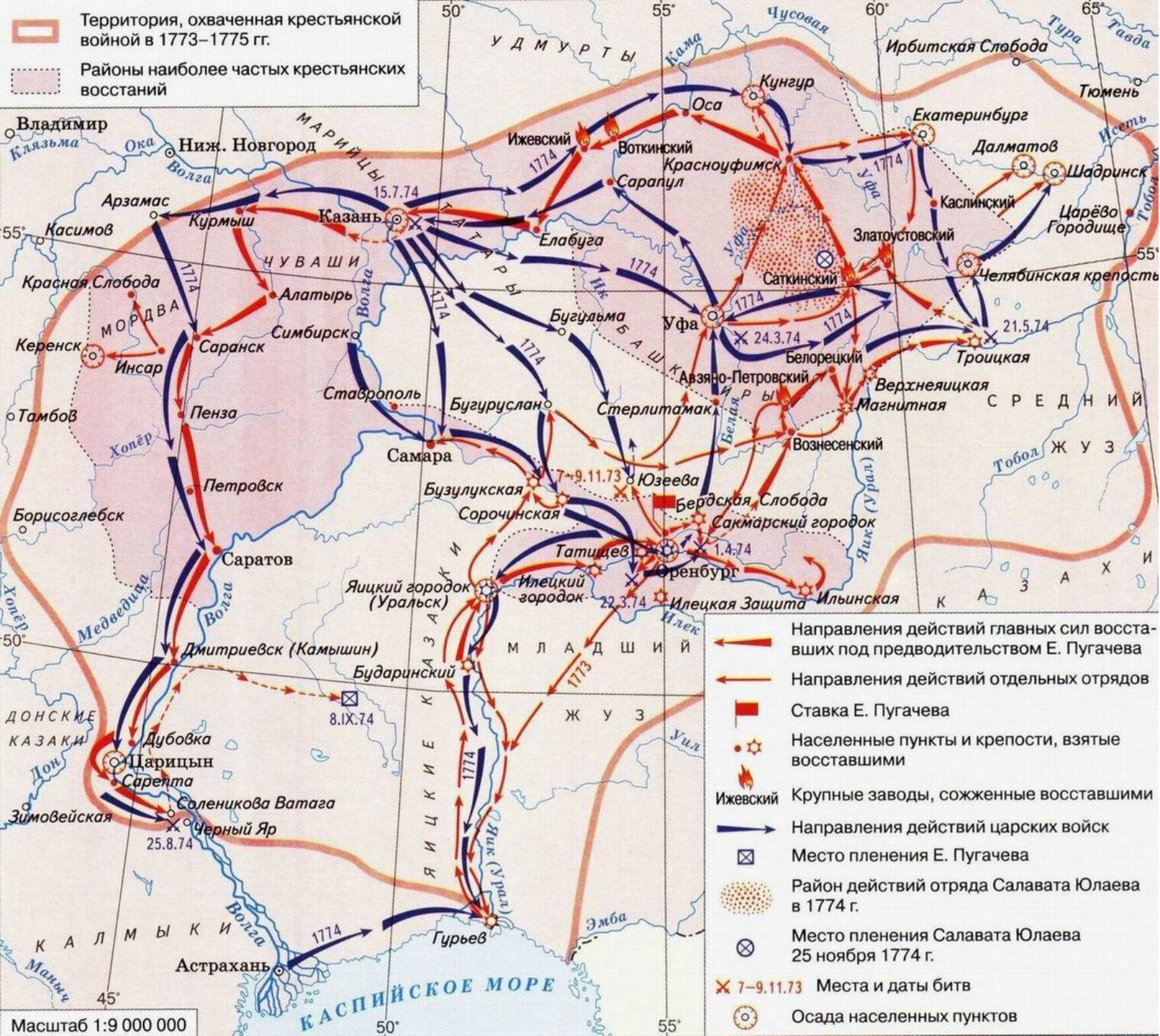


# РОССИЙСКАЯ ИМПЕРИЯ 1763—1800 гг.



- † ○ Ропша Место убийства императора Петра III (6.VI 1762 г.)
- Шлиссельбург Место заключения и убийства императора Иоанна VI Антоновича (4.VII 1764 г.)
- ..... Район восстания под предводительством Пугачева (1773—1775 гг.)
- //// Район восстания казахов под руководством Срыма Датова (1783—1791 гг.)
- ==== Район восстания гайдамаков в 1768 г. (Коливищина)
- 🔥 Города, охваченные национально-освободительным восстанием под предводительством Т. Костюшко (1794 г.)
- 📍 1774 Место заключения Кючук-Кайнарджийского мира в 1774 г.
- 📍 1791 Место заключения Ясского мира в 1791 г.
- Граница Российской империи в 1800 г.
- - - - Граница Речи Посполитой до I раздела
- ▬ Границы зависимых земель на 1800 г.: от Османской империи от Персии империи
- Центры губерний (к 1796 г.)
- Ижевский Крупнейшие металлургические и металлообрабатывающие заводы
- 🏭 Центры текстильной промышленности
- 🌟 Крупнейшие ярмарки
- ★ Крепости





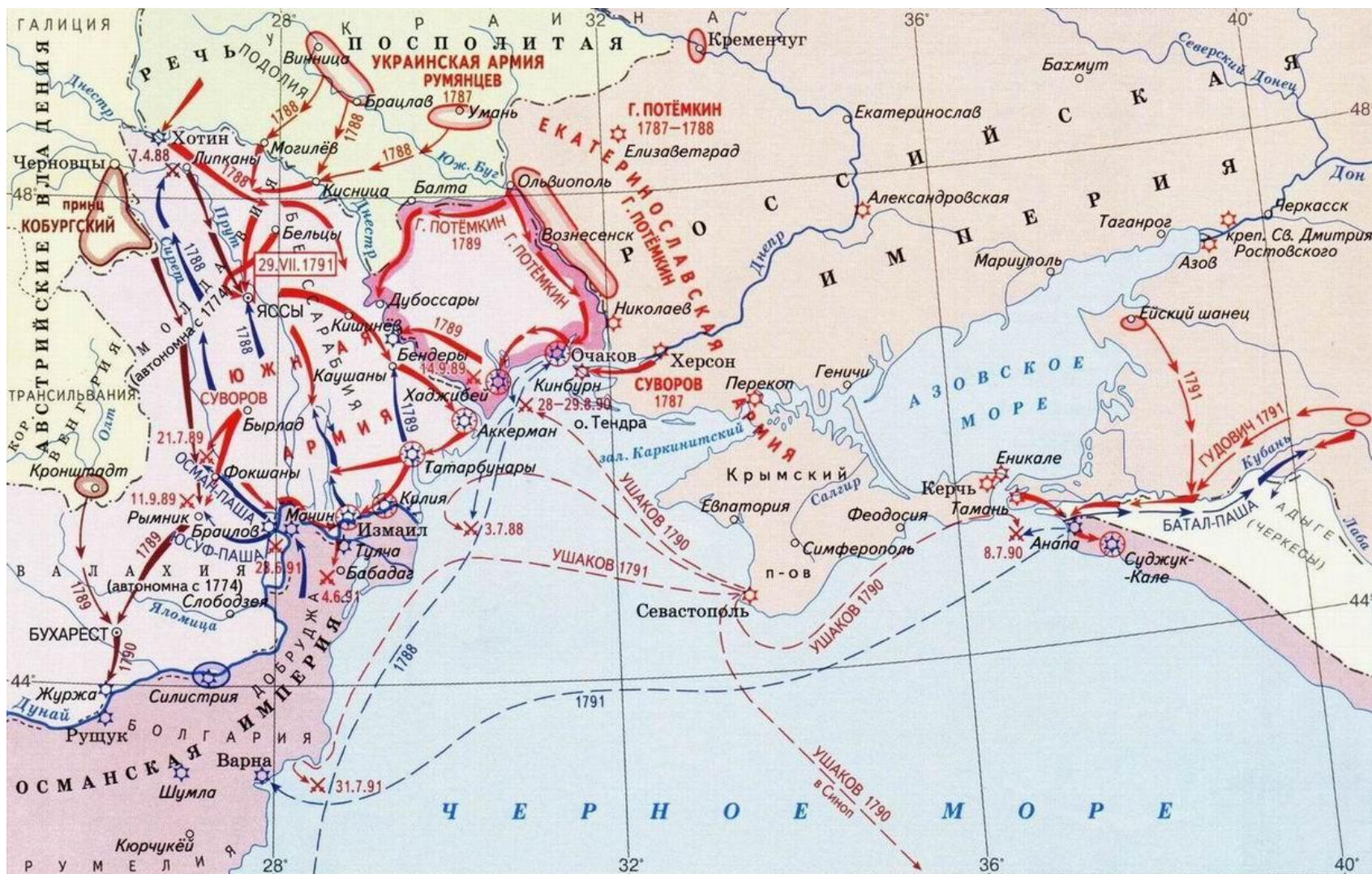


# РУССКО-ТУРЕЦКАЯ ВОЙНА 1768-1774 гг.





# РУССКО-ТУРЕЦКАЯ ВОЙНА 1787-1791 гг.



Территория Российской империи к 1787 г.

Районы сосредоточения войск сторон:

турецких австрийских русских

Действия войск и флота:

турецких австрийских русских

Турецкие крепости, взятые русскими войсками

Места и даты важнейших сражений

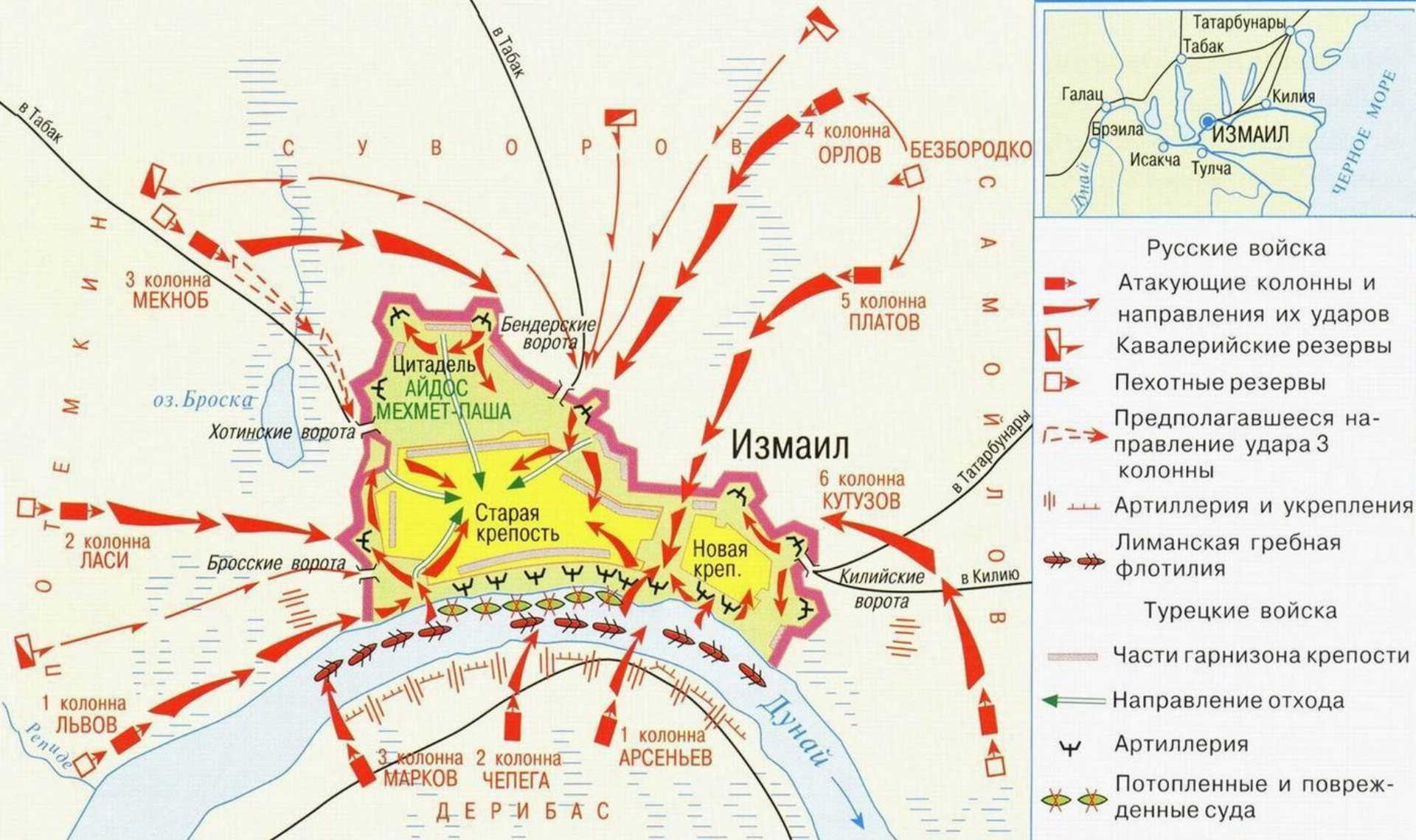
Заключение Ясского мирного договора

Территория, присоединенная к России по Ясскому мирному договору 1791 г.

Масштаб 1:6 500 000





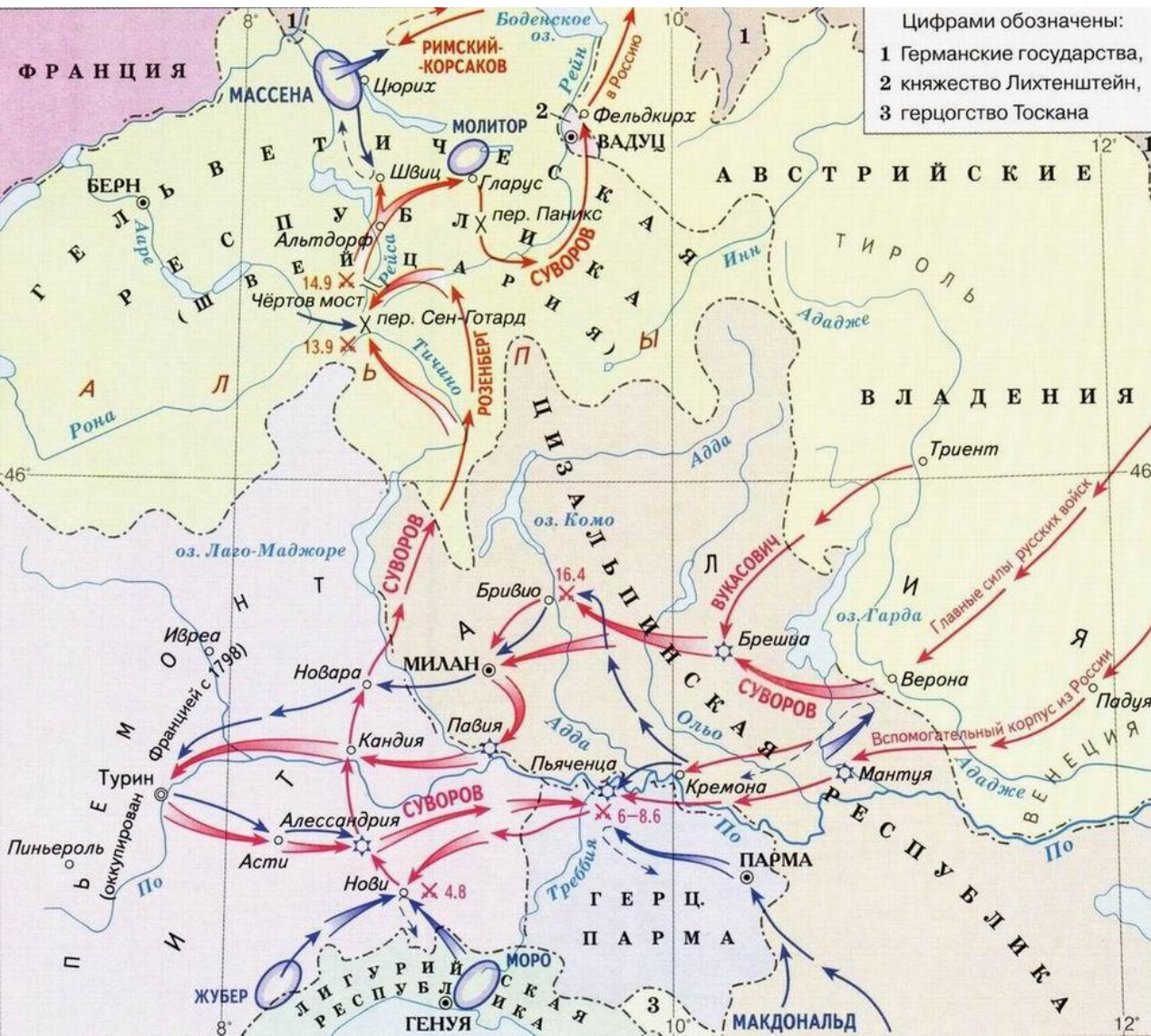


# ШТУРМ ИЗМАИЛА АРМИЕЙ СУВОРОВА В 1790 г.









# ИТАЛЬЯНСКИЙ И ШВЕЙЦАРСКИЙ ПОХОДЫ СУВОРОВА 1799 г.




Направления действий союзной армии под командованием А. В. Суворова:

-  в Итальянском походе (апрель–август)
-  в Швейцарском походе (10–27 сентября)
-  Направления действий французской армии

✕ 4.8  
 Места и даты сражений

 Районы сосредоточения французских войск

 Крепости

Масштаб 1:2 500 000





# ПОХОДЫ АЛЕКСАНДРА ВАСИЛЬЕВИЧА СУВОРОВА





# РОССИЙСКАЯ ИМПЕРИЯ к концу XVIII в.



- Российское государство в 1689 г.
- Территории, присоединенные к Российской империи
- с 1689 по 1725 г.
- с 1726 по 1762 г.
- с 1763 по 1800 г.

- Условная граница, установленная по Нерчинскому договору 1689 г.
- Граница прикаспийских областей, принадлежавших России с 1723 по 1735 г.
- Восточная Грузия, находившаяся под протекторатом России с 1783 г.
- Границы государств на 1800 г.

- Маршруты экспедиций российских путешественников
- В. И. Беринга и А. И. Чирикова в 1727–1729 и 1740–1742 гг.
  - Ф. И. Соимова в 1726 г.
  - И. И. Гмелина и Г. Ф. Миллера в 1733–1743 гг.
  - Д. Я. Лаптева в 1736, 1739–1740, 1741–1742 гг.
  - С. П. Крашенинникова в 1738–1741 гг.
  - Х. П. Лаптева в 1739–1740, 1741, 1742 гг.

- Г. Ф. Миллера в 1740–1741 гг.
- Н. Шалаурова в 1757–1764 гг.
- С. Лошкина в 1760–1763 гг.
- Э. Г. Лаксмана в 1764–1769, 1771, 1778–1779, 1789–1790 гг.
- В. Я. Чичагова в 1765–1766 гг.
- П. С. Палласа в 1768–1774 гг.
- Ф. С. Ефремова в 1774–1782 гг.

Примечание. Цифрой 1 обозначена Османская империя

Масштаб 1:35 000 000



# РУССКИЕ В СЕВЕРНОЙ АМЕРИКЕ XVIII в.



Первая Камчатская экспедиция 1725–1730 гг.

→ Плавание В. И. Беринга и А. И. Чирикова в 1725–1729 гг.

→ Плавание экспедиции И. Федорова и М. С. Гвоздева в 1732 г.

Вторая Камчатская экспедиция 1733–1743 гг.

→ Плавание В. И. Беринга в 1741 г.

→ Плавание А. И. Чирикова в 1741 г.



Берега и острова, открытые русскими



Место крушения пакетбота «Св. Петр» (5.XI 1741)



Место смерти и захоронения В. И. Беринга (8.XII 1741)

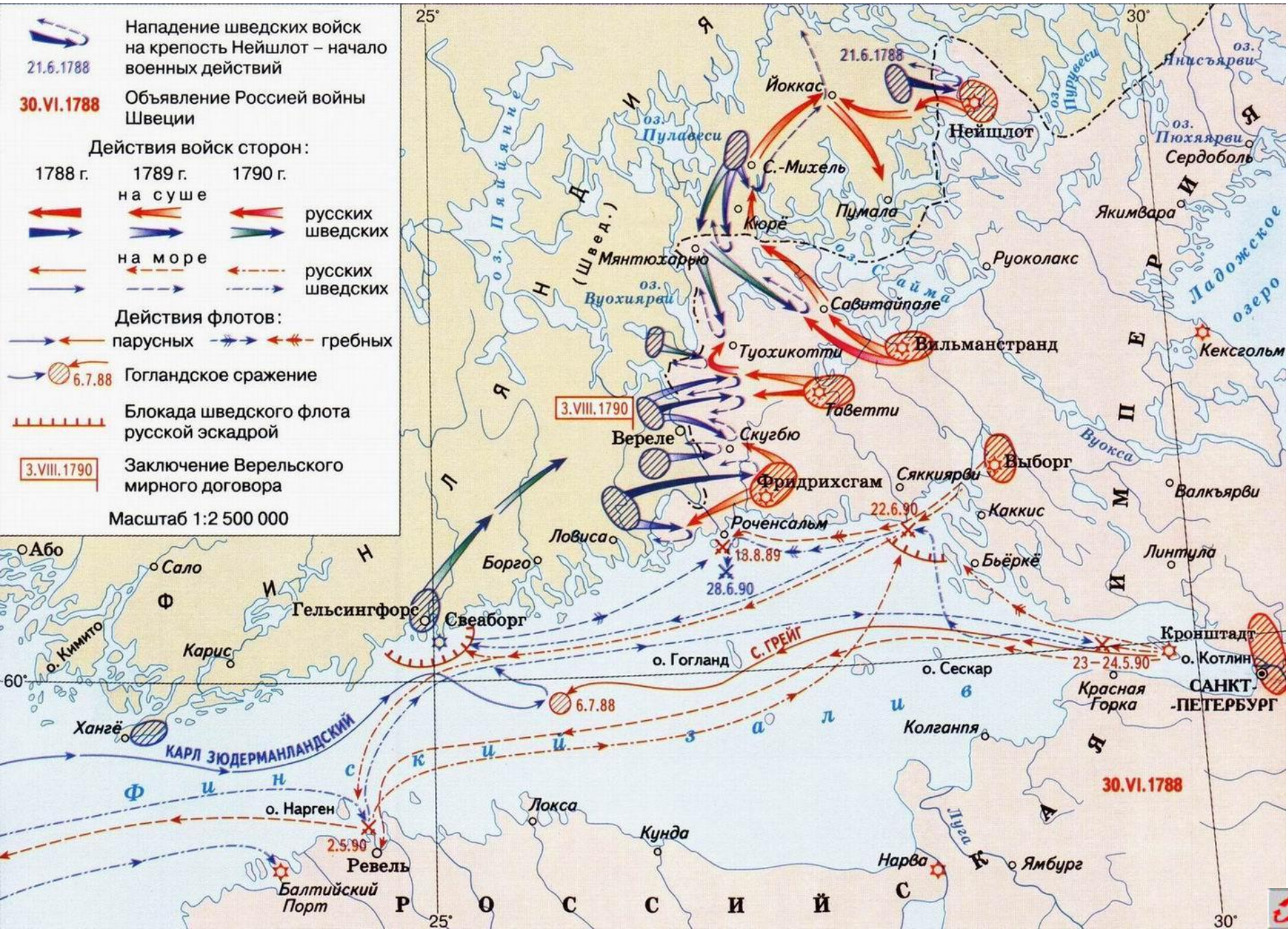


Возвращение спутников В. И. Беринга в 1742 г.





# РУССКО-ШВЕДСКАЯ ВОЙНА 1788-1790 гг.





# РОССИЙСКАЯ ИМПЕРИЯ в начале XIX в.



Император (1801–1825) Александр I



Грб Российской империи





# РАСПРОСТРАНЕНИЕ РЕЛИГИЙ В XIX В.













# ТИЛЬЗИТСКИЙ МИР 1807 г.



## Важнейшие для России условия Тильзитского мира



Белостокская область передавалась России

Россия вступала в союз с Францией с обязательством действовать совместно на суше и на море

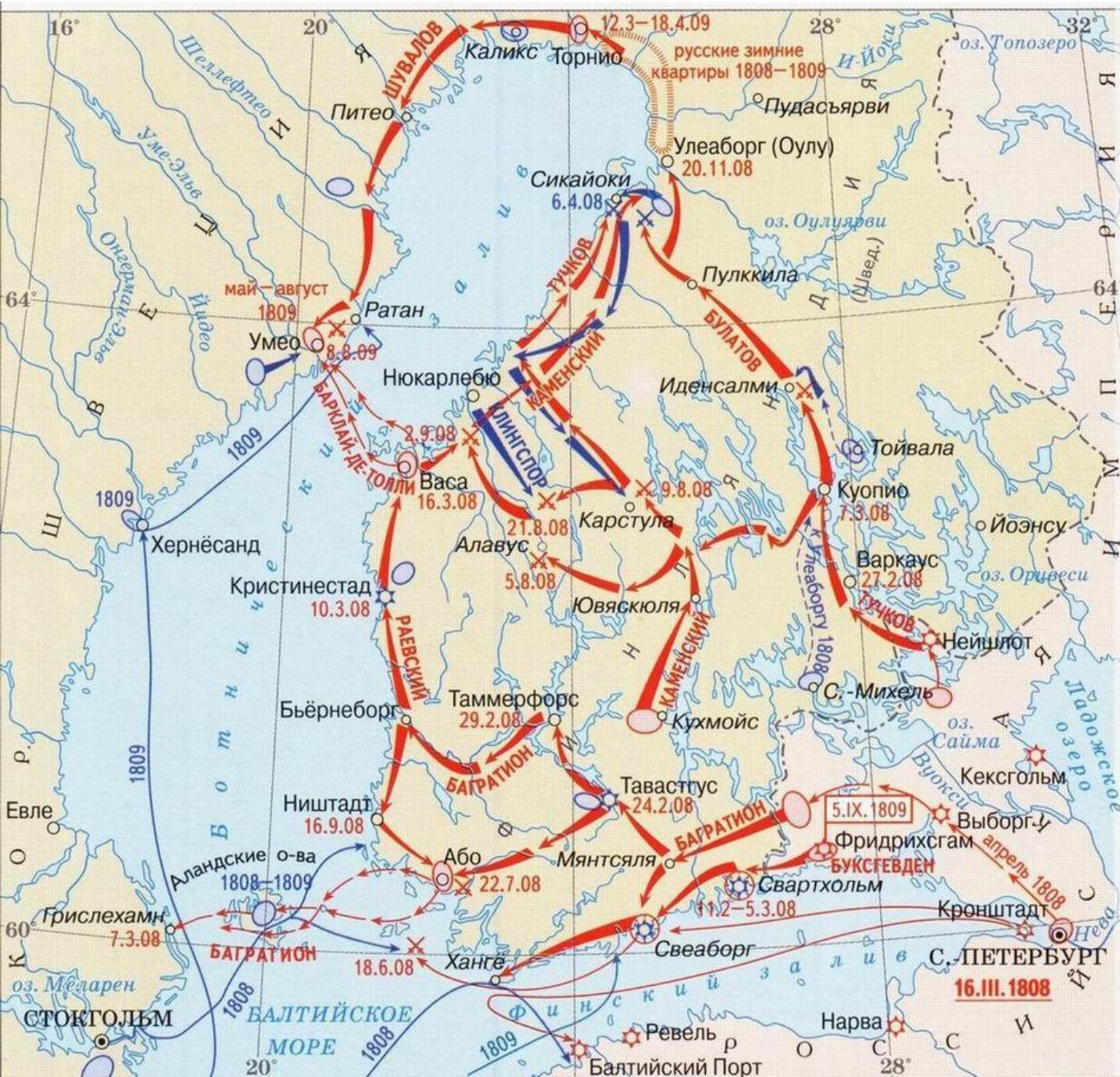
Создавалось герцогство Варшавское под контролем Франции

Россия признавала французский суверенитет над Ионическими островами





# РУССКО-ШВЕДСКАЯ ВОЙНА 1808-1809 гг.



**16.III.1808** Объявление Россией войны Швеции

Районы сосредоточения войск сторон:

шведских
  русских

Направления действий войск сторон:

шведских
  русских

Действия флотов:

русского  
 шведского  
 английского

Переходы по льду русских войск через Ботнический залив в марте 1809 г.

Заключение Фридрихсгамского мирного договора между Россией и Швецией, по которому территория Финляндии и Аландских островов отошла к России

**5.IX.1809**

✕ Важнейшие сражения и их даты  
 5.8.08

☆ Крепости

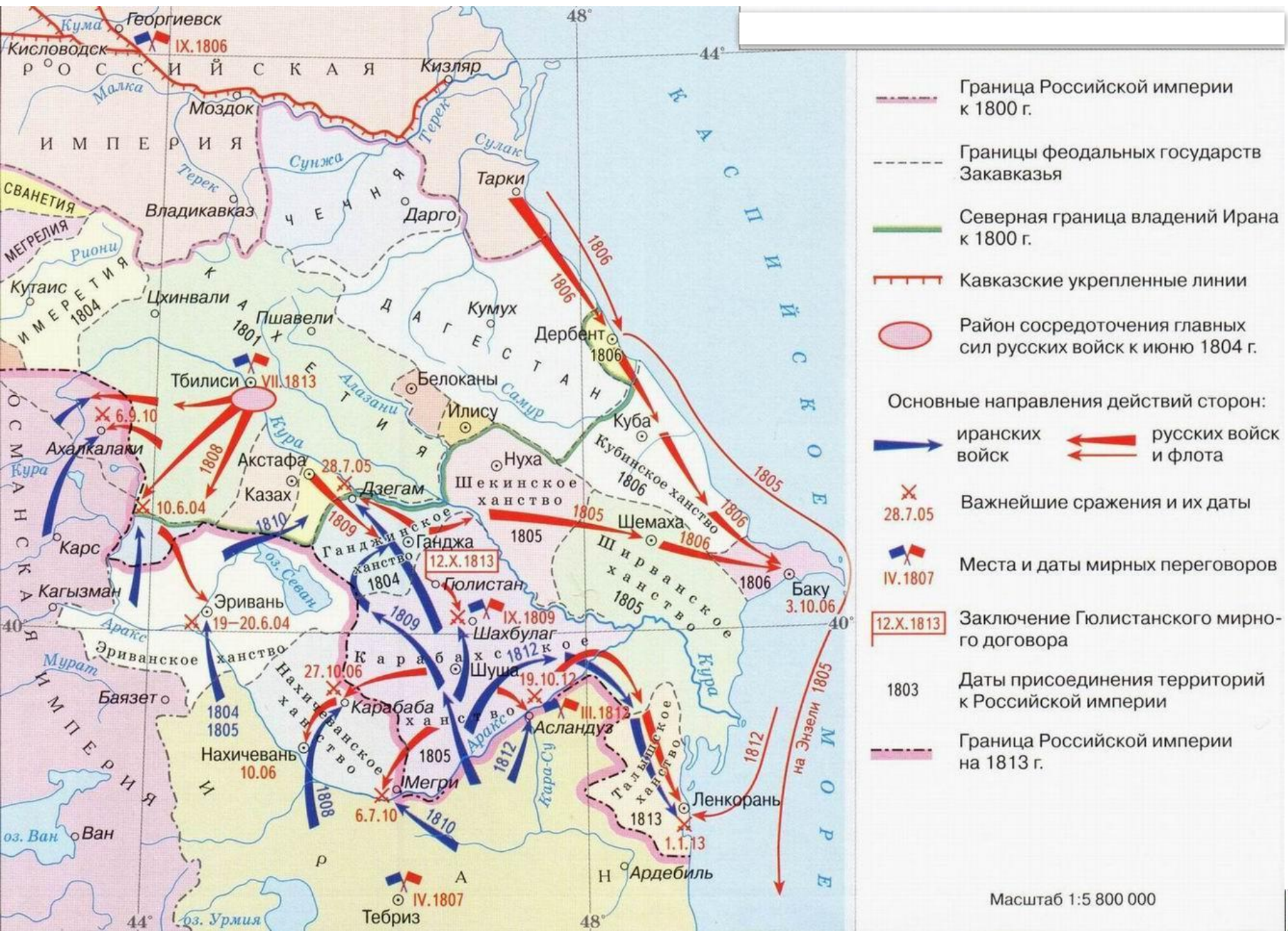
Васа 16.3.08 Даты взятия населенных пунктов

Масштаб 1:6 250 000





# РУССКО-ИРАНСКАЯ ВОЙНА 1804-1813 гг.

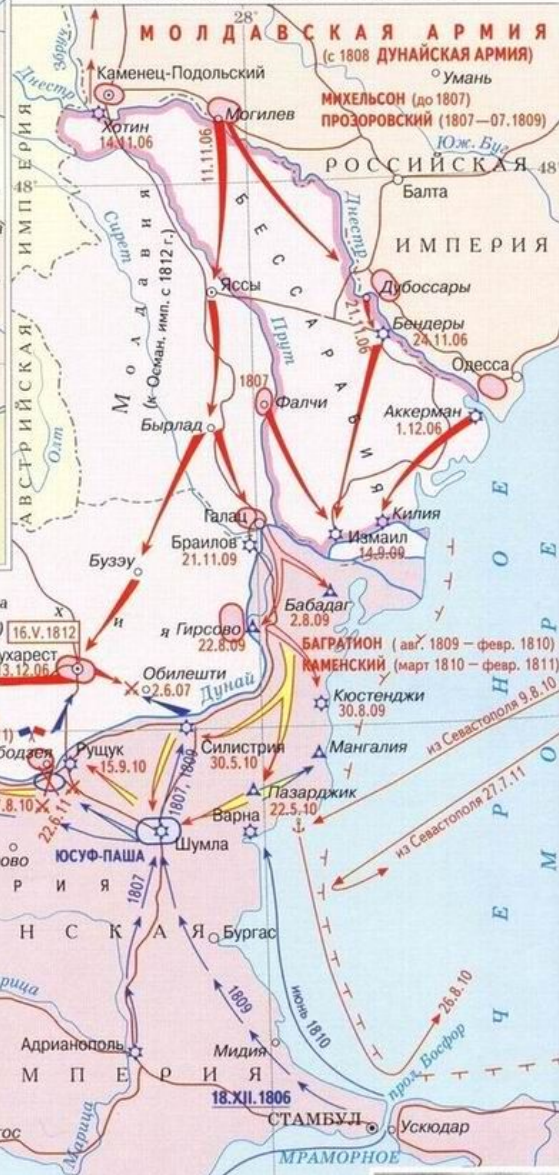




# ВОЕННЫЕ ДЕЙСТВИЯ НА КАВКАЗЕ



# ВОЕННЫЕ ДЕЙСТВИЯ НА БАЛКАНАХ



# РУССКО-ТУРЕЦКАЯ ВОЙНА 1806-1812 гг.



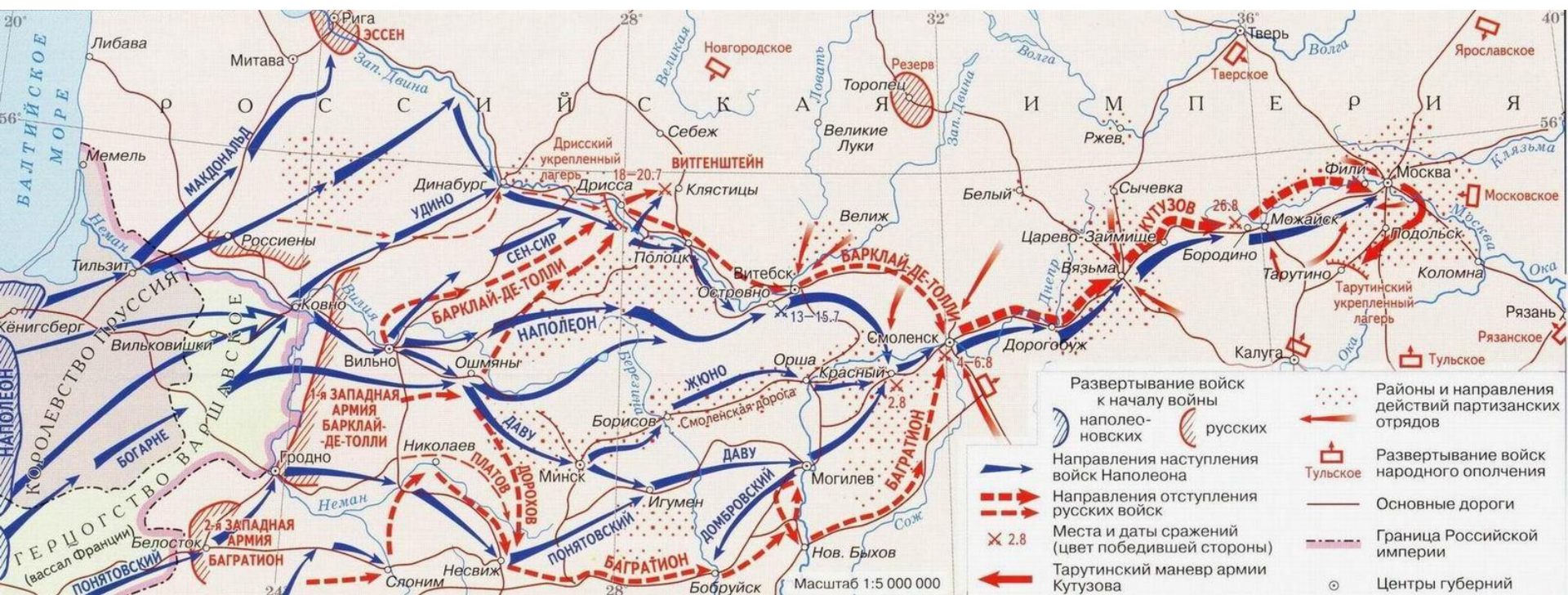
- Территория, освобожденная сербскими войсками к июню 1807 г.
- Оборонительные линии сербских войск в 1807–1812 гг.
- Перемирие между Россией и Турцией, заключенное в Слободзее 12 августа 1807 г.
- Крепости и укрепленные населенные пункты
- Крупные сражения и их даты
- Даты взятия городов
- Заключение Бухарестского мирного договора между Россией и Турцией
- Территория Бессарабии, присоединенная к России по Бухарестскому договору 1812 г.
- Основные дороги
- Названия исторических областей

Масштаб 1:5 500 000





# ВТОРЖЕНИЕ НАПОЛЕОНОВСКОЙ АРМИИ В РОССИЮ 1812 г.

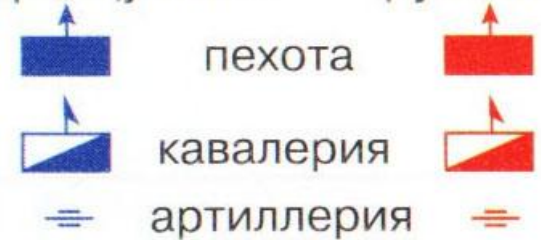




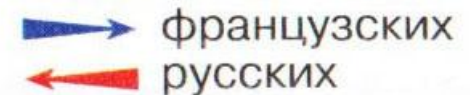
# СМОЛЕНСКОЕ СРАЖЕНИЕ 4-6.08.1812 г.



Положение войск 4 августа:  
французских      русских



Действия войск:



Отход главных сил русской армии из Смоленска



Крепостные стены



Лес









Масштаб 1:120 000





# БОРОДИНСКОЕ СРАЖЕНИЕ 26 августа 1812 г.

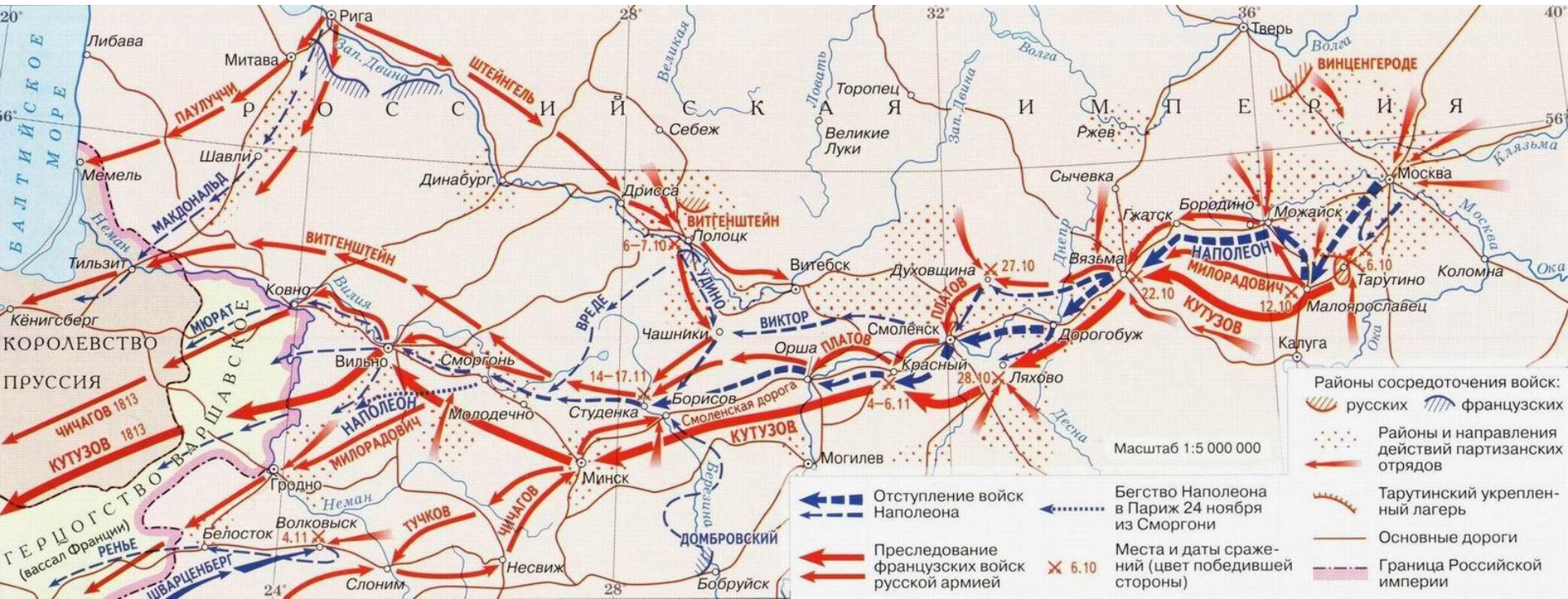


-  передовые отряды
- Действия войск:
  -  французских
  -  русских
- Положение войск к концу сражения:
  -  русских
  -  французских
- На карте цифрами обозначены батареи:
  - ① Масловские флешы
  - ② Багратионовы флешы
-  Бой за Шевардинский редут 24 августа
-  Ставка Кутузова
-  Ставка Наполеона





# ИЗГНАНИЕ НАПОЛЕОНОВСКОЙ АРМИИ ИЗ РОССИИ В 1812 г.



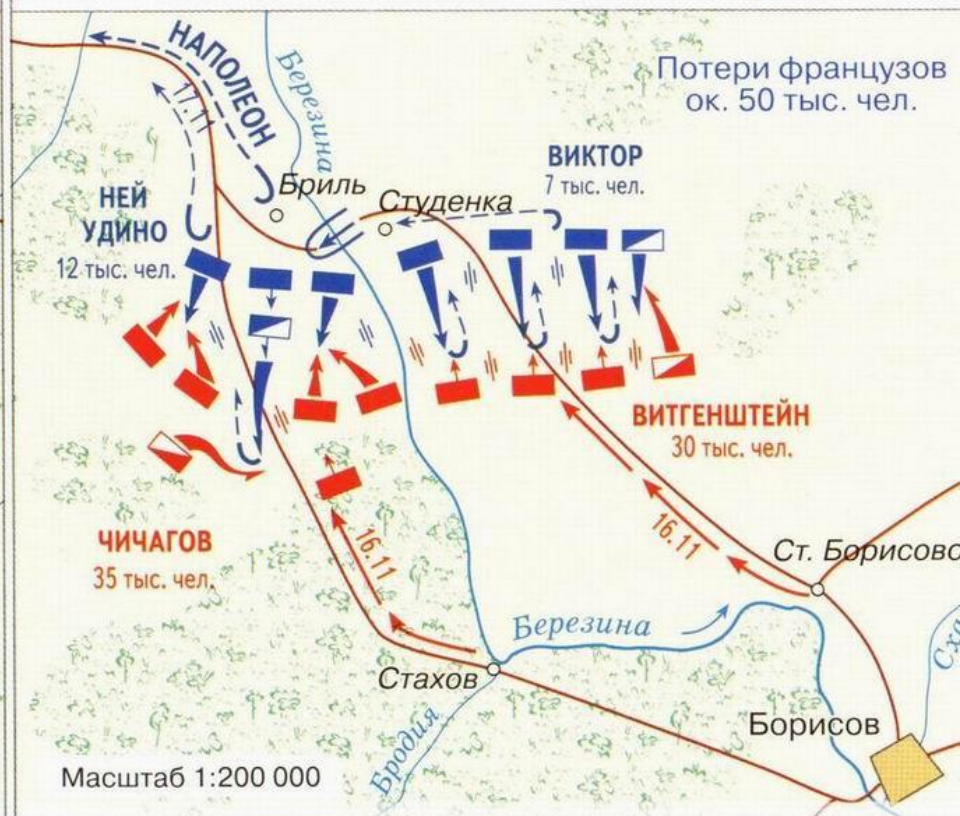




# СРАЖЕНИЕ НА РЕКЕ БЕРЕЗИНЕ Ноябрь 1812 г.





БОЕВЫЕ ДЕЙСТВИЯ 14–15 ноября



БОЕВЫЕ ДЕЙСТВИЯ 16–17 ноября



-  Преследование русскими войсками французской армии
-  Отступление французских войск
-  Переправа войск

- Положение и направления действий войск сторон:
-  французских
  -  русских
  -  артиллерия
  -  артиллерия





# ЗАГРАНИЧНЫЕ ПОХОДЫ РУССКОЙ АРМИИ 1813 - 1814 гг.



- |  |  |  |   |  |   |
|--|--|--|---|--|---|
|  | Направления действий русской армии в конце декабря 1812 – апреле 1813 г. |  | Направления действий союзных войск в августе 1813 – марте 1814 г. |  | Отречение Наполеона от престола   |
|  | Город Бунцлау – место смерти М. И. Кутузова 16 апреля 1813 г.            |  | Направления действий французских войск                            |  | Заключение Парижского мирного договора между союзниками и Францией          |
|  | Масштаб 1:7 500 000  |  | Положение войск сторон к декабрю 1813 г.                          |  | Граница Рейнского союза, зависимого от Франции (распался в октябре 1813 г.) |
|  |  |  | 21.3.53 Крупные сражения и их даты                                |  | Граница Франции в 1814 г. (после отречения Наполеона)                       |
|  |  |  | Плоцк 24.1.13 Даты взятия городов                                 |  |   |











# «БИТВА НАРОДОВ» ПОД ЛЕЙПЦИГОМ 4-7.10.1813 г.




Положение войск перед сражением:

-  союзников
-  французских

- Действия войск:
-  союзников
  -  французских

- Положение войск к концу сражения:
-  союзников
  -  французских

-  Отход французских войск 6—7 октября







# ТАЙНЫЕ ОБЩЕСТВА В РОССИИ 1816-1825 гг.







## ВОССТАНИЕ ЧЕРНИГОСКОГО ПОЛКА 29.12.1825 г. – 3.01.1826 г.

### I. Восставший Черниговский полк С. Муравьева-Апостола (1164 чел.)

- |                       |                       |
|-----------------------|-----------------------|
| 2-я гренадерская рота | 4-я мушкетерская рота |
| 2-я мушкетерская рота | 5-я мушкетерская рота |
| 3-я мушкетерская рота | 6-я мушкетерская рота |

### II. Правительственные войска Ф. Гейсмара (около 400 чел.)

- 2 эскадрона Мариупольского гусарского полка
- 2 орудия 5-й конно-артиллерийской роты
- 2 эскадрона принца Оранского гусарского полка



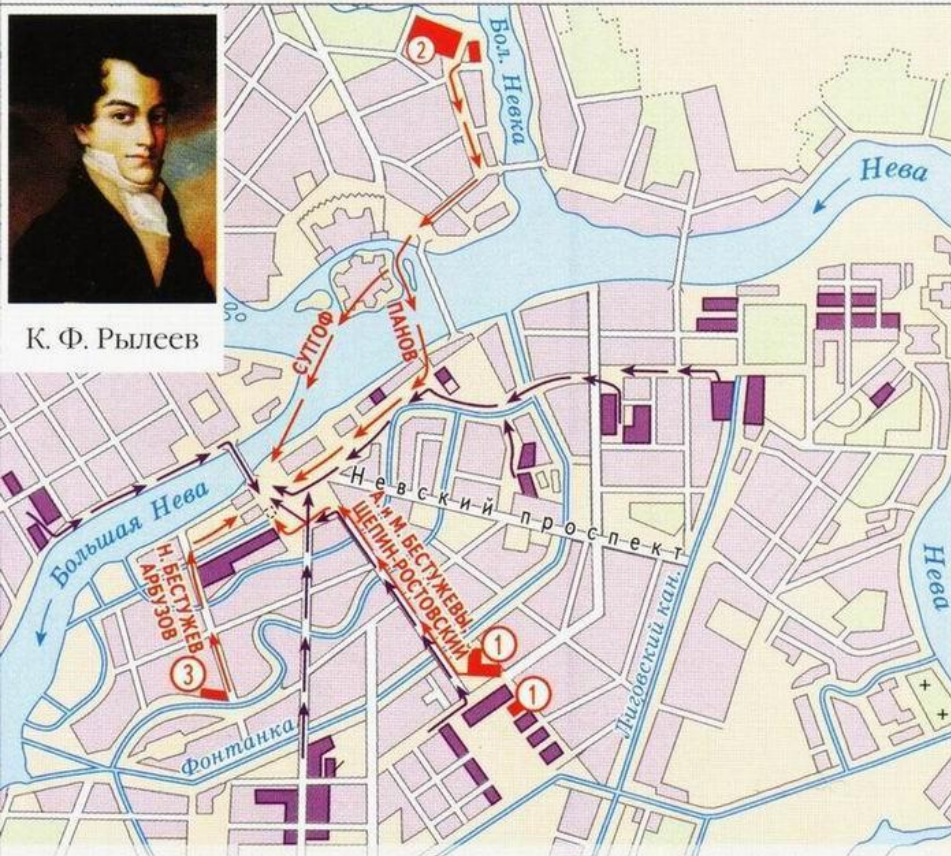


# ВОССТАНИЕ ДЕКАБРИСТОВ в С.-Петербурге 14.12.1825 г.

## ВЫДВИЖЕНИЕ ВОЙСК К СЕНАТСКОЙ ПЛОЩАДИ



К. Ф. Рылов



Казармы войск:

■ восставших                      ■ правительственных

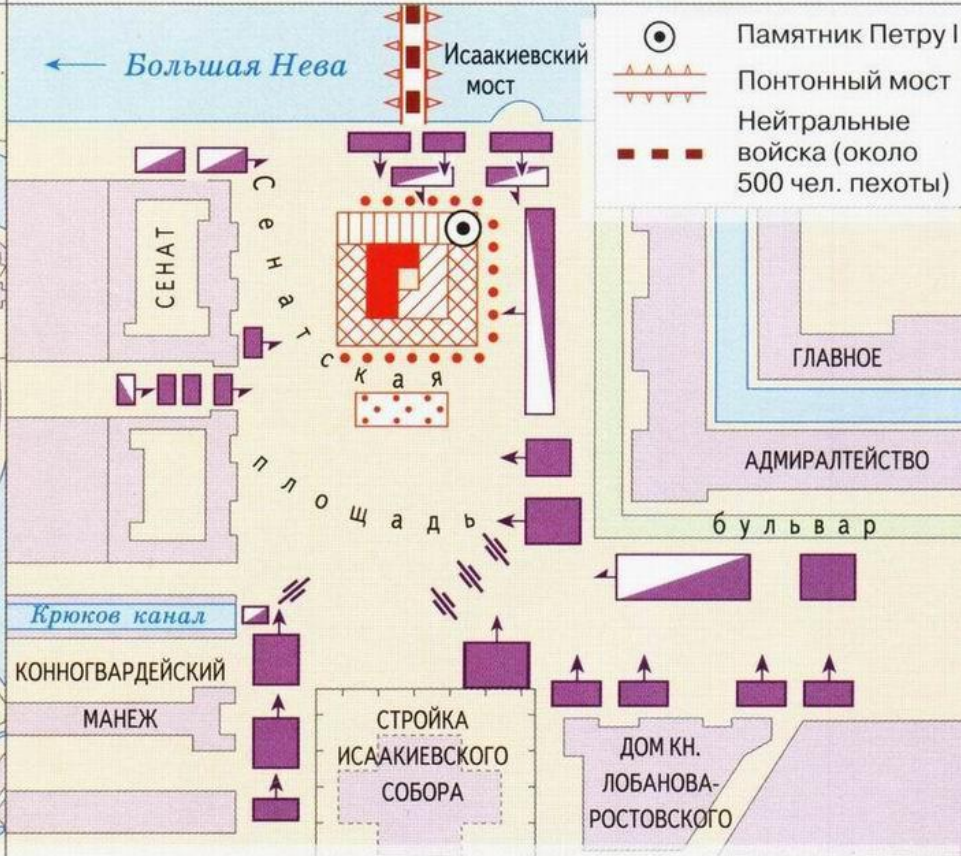
Движение войск к Сенатской площади:

← восставших                      ← правительственных

① Лейб-гвардии Московский полк                      ③ Гвардейский экипаж

② Лейб-гвардии грендерский полк

## РАСПОЛОЖЕНИЕ ВОЙСК НА СЕНАТСКОЙ ПЛОЩАДИ



Восставшие войска (свыше 3000 чел. пехоты)  
Каре А. А. Бестужева

Лейб-гвардии Московский полк (671 чел.)                      Лейб-гвардии грендерский полк (около 1250 чел.)

■ Фас А. А. и М. А. Бестужевых                       Фас А. Н. Сутгофа

Фас Д. А. Щепина-Ростовского                       Фас Н. А. Панова

●●●● Цепь Е. П. Оболенского (около 40 чел.)

Колонна Н. А. Бестужева (около 1100 чел.)

■ ← Правительственные войска (около 12 тыс. чел.)

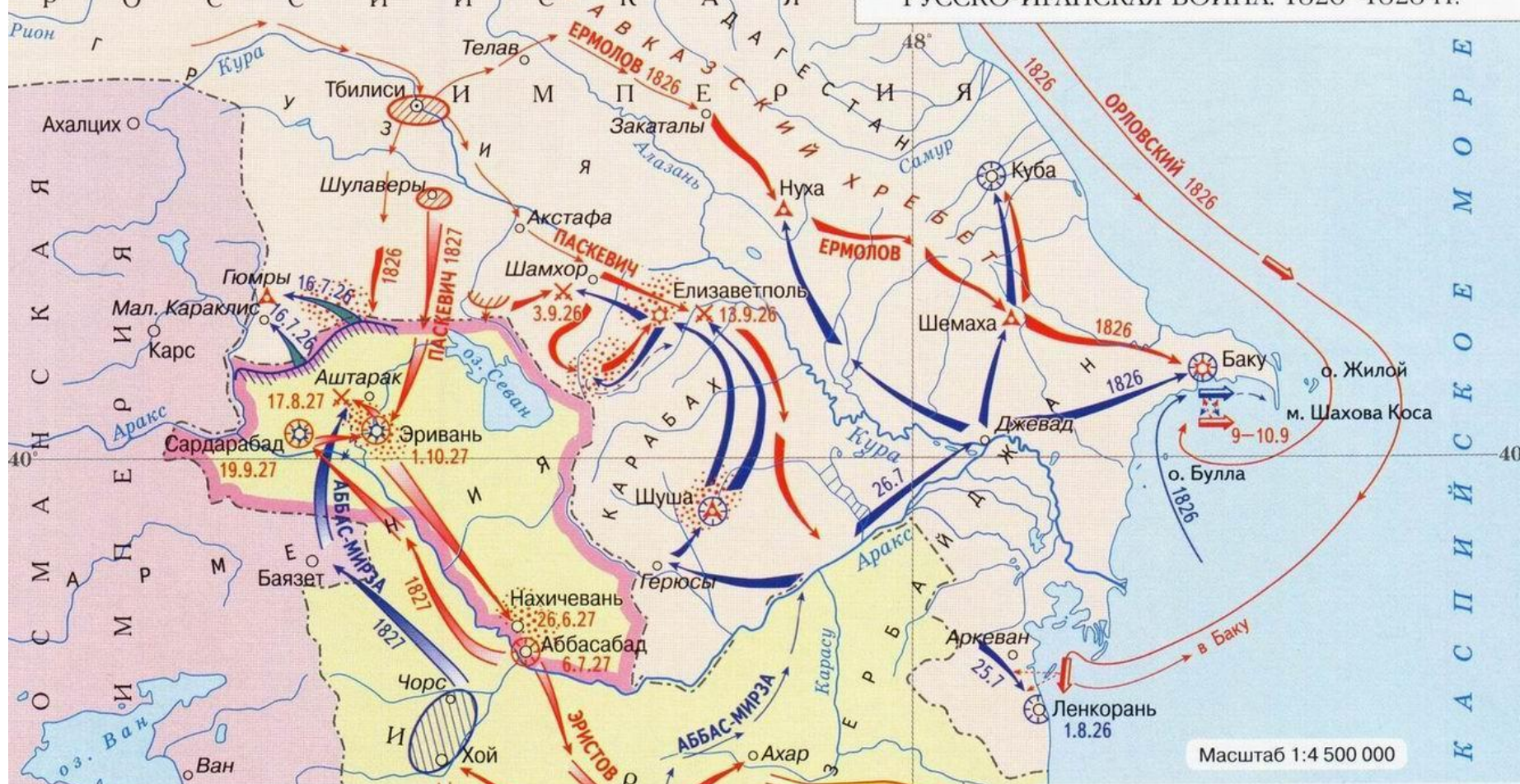




# РОССИЙСКАЯ ИМПЕРИЯ во второй четверти XIX в.









Масштаб 1:4 500 000


Вторжение иранской армии 16.7.1826 г. – начало войны


Районы сосредоточения войск сторон:


 русских  
 иранских


Действия войск сторон:

1826 г. 1827 г. 1828 г.  
 русских  
 иранских



 Районы выступлений армянского населения против иранских войск


 13.9.26 Места и даты сражений


 Крепости, укрепленные населенные пункты

Эривань 1.10.27  
 Осады городов и крепостей

Действия флотилий в 1826 г.:

 иранской  
 русской


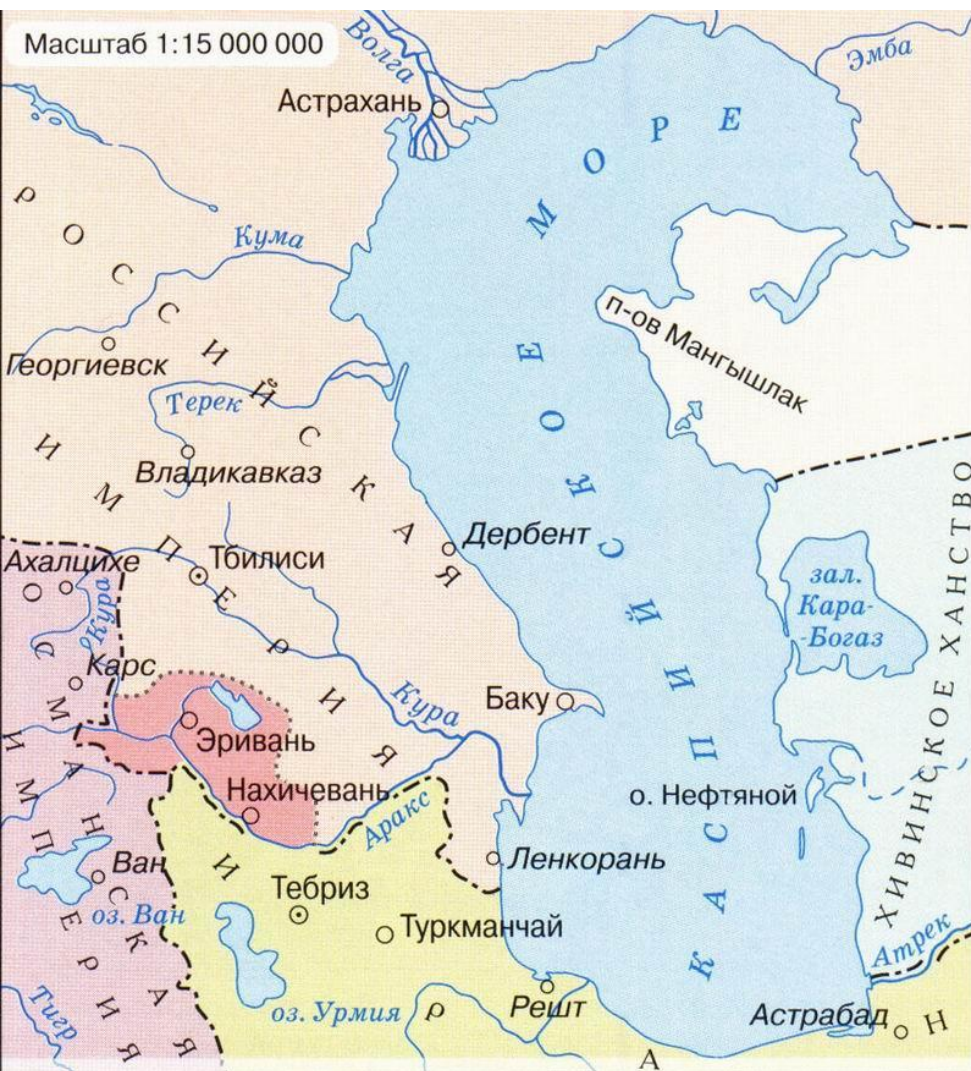
 10.II.1828  
 Заключение Туркманчайского мирного договора между Россией и Ираном

 Территория, присоединенная к России по Туркманчайскому мирному договору

КАСПИЙСКОЕ МОРЕ



# ТУРКМАНЧАЙСКИЙ МИРНЫЙ ДОГОВОР 1828



Важнейшие статьи договора

 Территория, присоединенная к России

Подтверждалось исключительное право России иметь военный флот на Каспийском море

Русские купцы получали право свободной торговли на всей территории Ирана






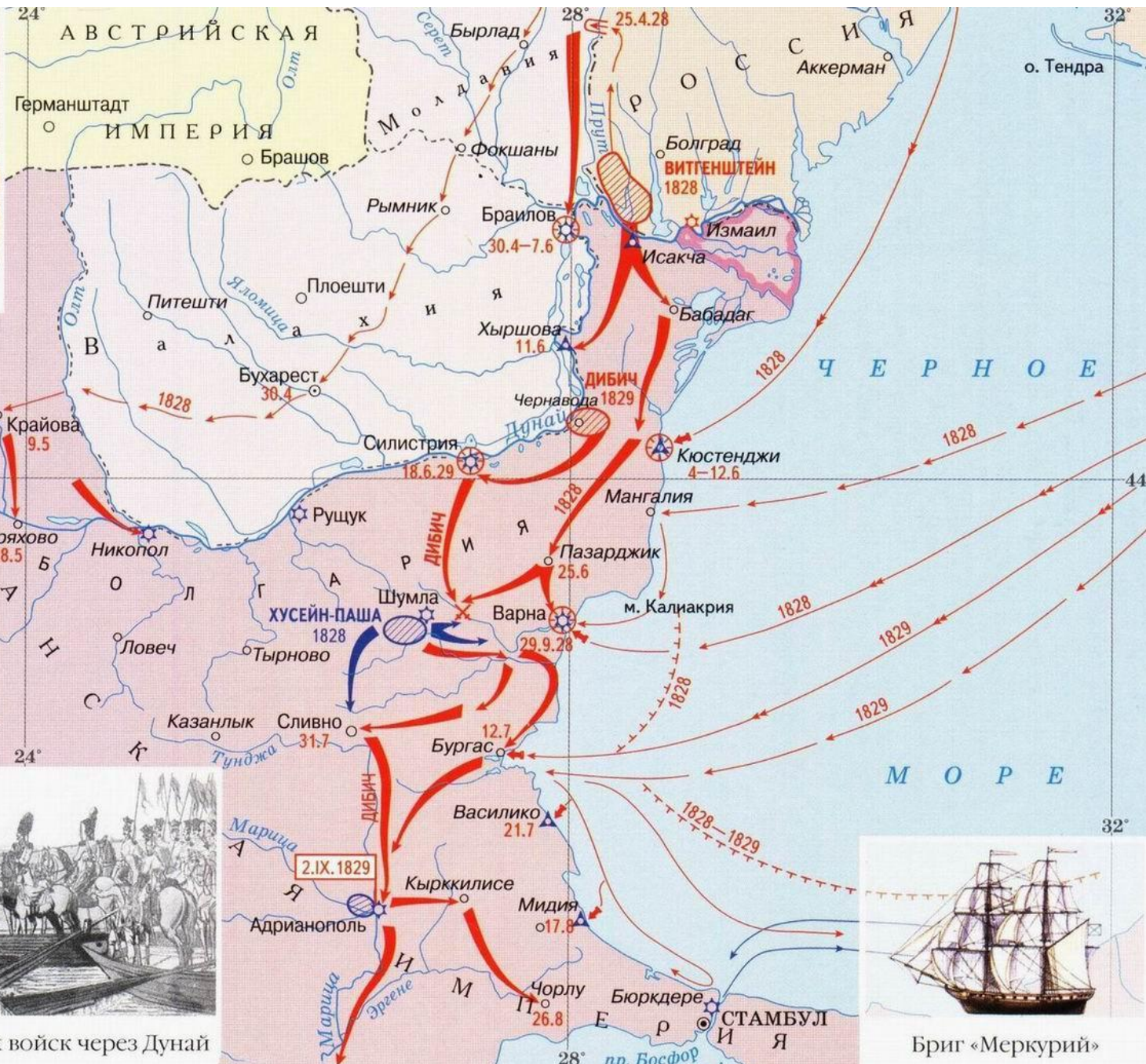
# РУССКО-ТУРЕЦКАЯ ВОЙНА (Балканский театр) 1828-1829 гг.



И. И. Дибич



Переправа русских войск через Дунай



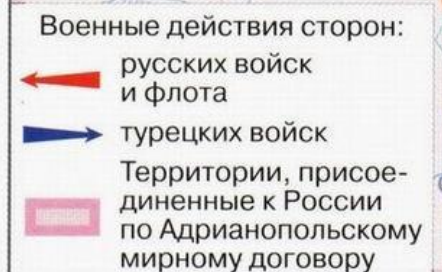
Бриг «Меркурий»





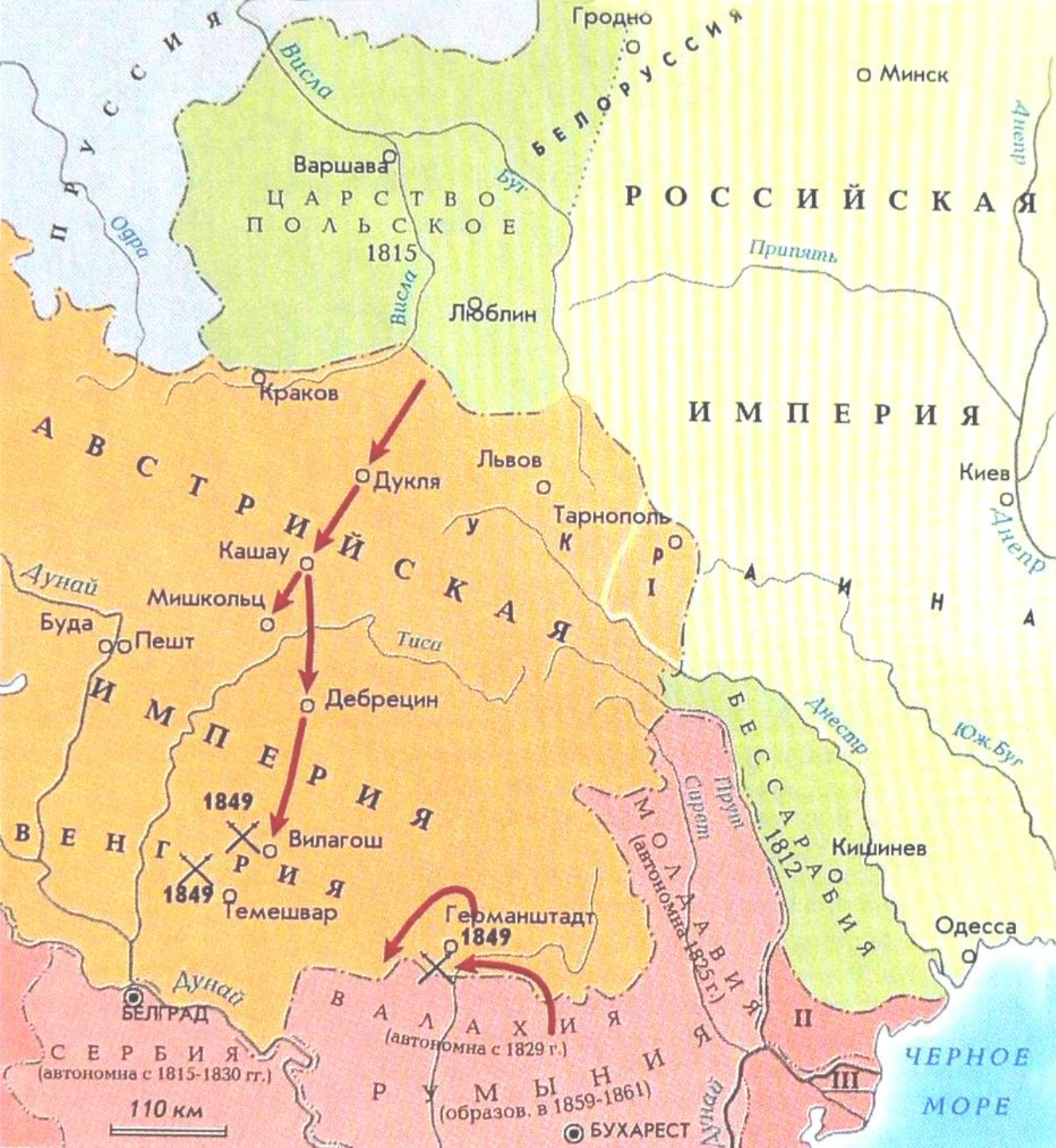
# РУССКО-ТУРЕЦКАЯ ВОЙНА (Кавказский театр) 1828-1829 гг.

 25.4.28 Переправа русских войск через Прут – начало военных действий  
 Районы сосредоточения войск:  
 русских  турецких  
 Военные действия сторон:  
 русских войск и флота  турецких войск и флота  
 29.9.28 Осада и взятие крепостей  
 Занятие русскими десантами приморских укрепленных пунктов  
 Блокада турецкого побережья русским флотом  
 2.IX.1829 Заключение Адрианопольского мирного договора между Россией и Турцией  
 Важнейшие статьи договора  
 Территория, присоединенная к России по Адрианопольскому мирному договору  
 Проливы Босфор и Дарданеллы объявлялись открытыми для прохода русских и иностранных судов  
 Турция признавала присоединение к России Грузии, Эриванского и Нахичеванского ханств  
 Предоставлялась автономия Молдавии и Валахии  
 Устанавливалась широкая внутренняя автономия Греции  
 Масштаб 1:4 000 000





# ПОХОД ПАСКЕВИЧА В ВЕНГРИЮ



X 1849 Места и даты сражений

Территории,  
принадлежавшие России

I — Тарнопольская область  
с 1809 по 1815 г.

II — южная часть Бессарабии  
с 1812 по 1856 г.

III — дельта Дуная с 1829 по 1856 г.

--- Границы государств даны на 1861 г.

Российская империя  
к концу XVIII в.

1812 Земли, присоединенные  
к Российской империи  
с 1800 по 1815 г.

← Движение царских войск  
на подавление венгерской  
революции 1848 — 1849 гг.  
(И.Ф. Паскевич,  
А.Н. Лидерс)





# КАВКАЗСКАЯ ВОЙНА 1817-1864 гг.





# РУССКИЕ ИССЛЕДОВАНИЯ СИБИРИ В XIX в.

## Важнейшие экспедиции:

- Ф. П. Врангель 1820–1824 гг.
- П. Ф. Анжу 1820–1823 гг.
- А. Ф. Миддендорф 1842–1846 гг.
- Э. К. Гофман 1843 г.
- Г. И. Невельской 1849 г.
- Ф. Б. Шмидт 1859–1862 гг.
- Г. Е. Майдель 1868–1870 гг.

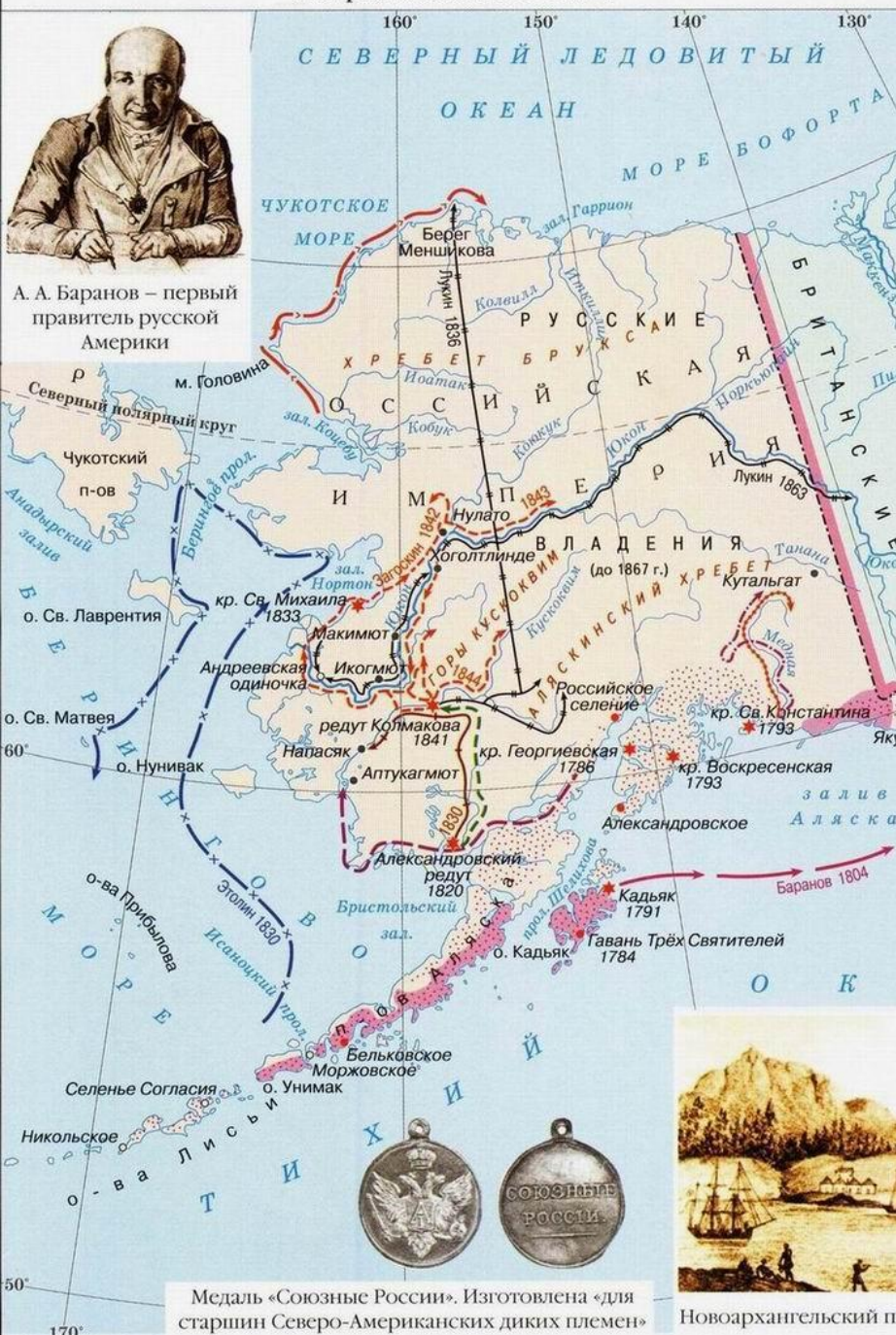
- А. А. Чекановский 1872–1876 гг.
- И. Д. Черский 1872–1892 гг.
- Н. К. Хондажевский 1877–1881 гг.
- В. А. Обручев 1889–1898 гг.
- К. И. Богданович и Н. В. Слюнин 1896–1897 гг.

- Годы основания населенных пунктов
- Граница Российской империи в конце XIX в.





РУССКИЕ ИССЛЕДОВАНИЯ И ОТКРЫТИЯ В СЕВЕРНОЙ АМЕРИКЕ в первой половине XIX в.



РУССКИЕ ЭКСПЕДИЦИИ В КАЛИФОРНИЮ




РУССКИЕ ИССЛЕДОВАНИЯ СЕВЕРНОЙ АМЕРИКИ в XIX в.

- Побережье Америки и острова, открытые экспедицией Беринга и Чирикова в 1741 г.
- Районы русских поселений к началу XIX в.
- Бельковское 1791
- Кадьяк 1791
- Поселения местных жителей
- Граница русских владений к 1825 г. по договорам с США и Великобританией

Важнейшие экспедиции:

- А. А. Баранов 1804 г.
- С. Сlobodчиков 1806, 1808 гг.
- Н. П. Резанов 1806 г.
- А. И. Кусов 1808, 1811, 1812 гг.
- П. Корсаковский 1818–1819 гг.
- А. Климовский 1820 г.
- П. Ф. Колмаков 1829 г.
- А. К. Этолин 1830 г.
- М. Н. Васильев 1830 г.
- И. Лукин 1836, 1863 гг.
- А. Ф. Кашеваров 1838 г.
- П. А. Загоскин 1842–1844 гг.
- Р. Серебrennikov 1847–1848 гг.

Сокращения: кр. — крепость, ред. — редут



Новоархангельский порт на Ситхе. Литография. 1835 г.

Масштаб 1:15 000 000

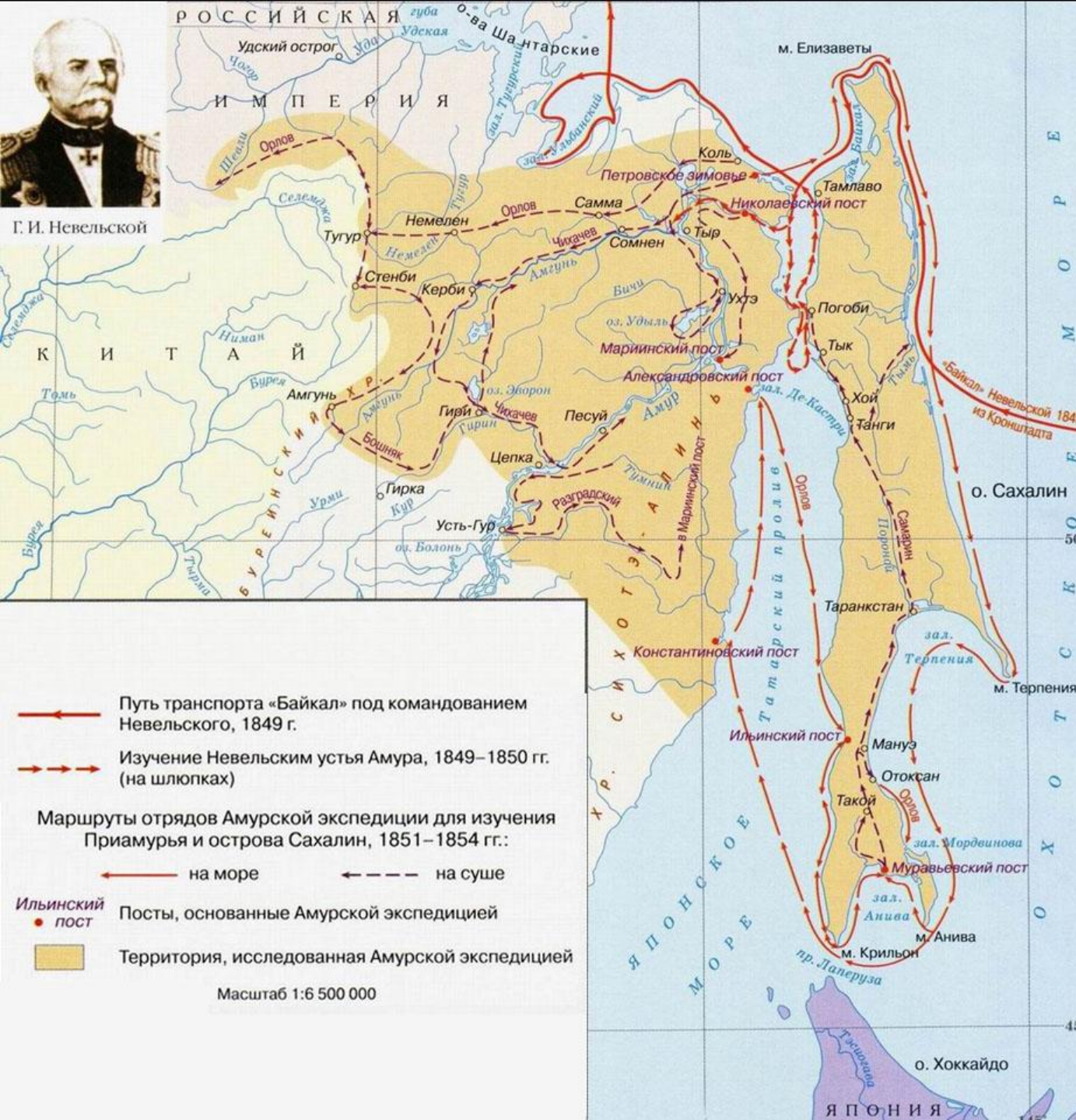






Г. И. Невельский

# ЭКСПЕДИЦИИ Г. И. НЕВЕЛЬСКОГО 1849-1855 гг.

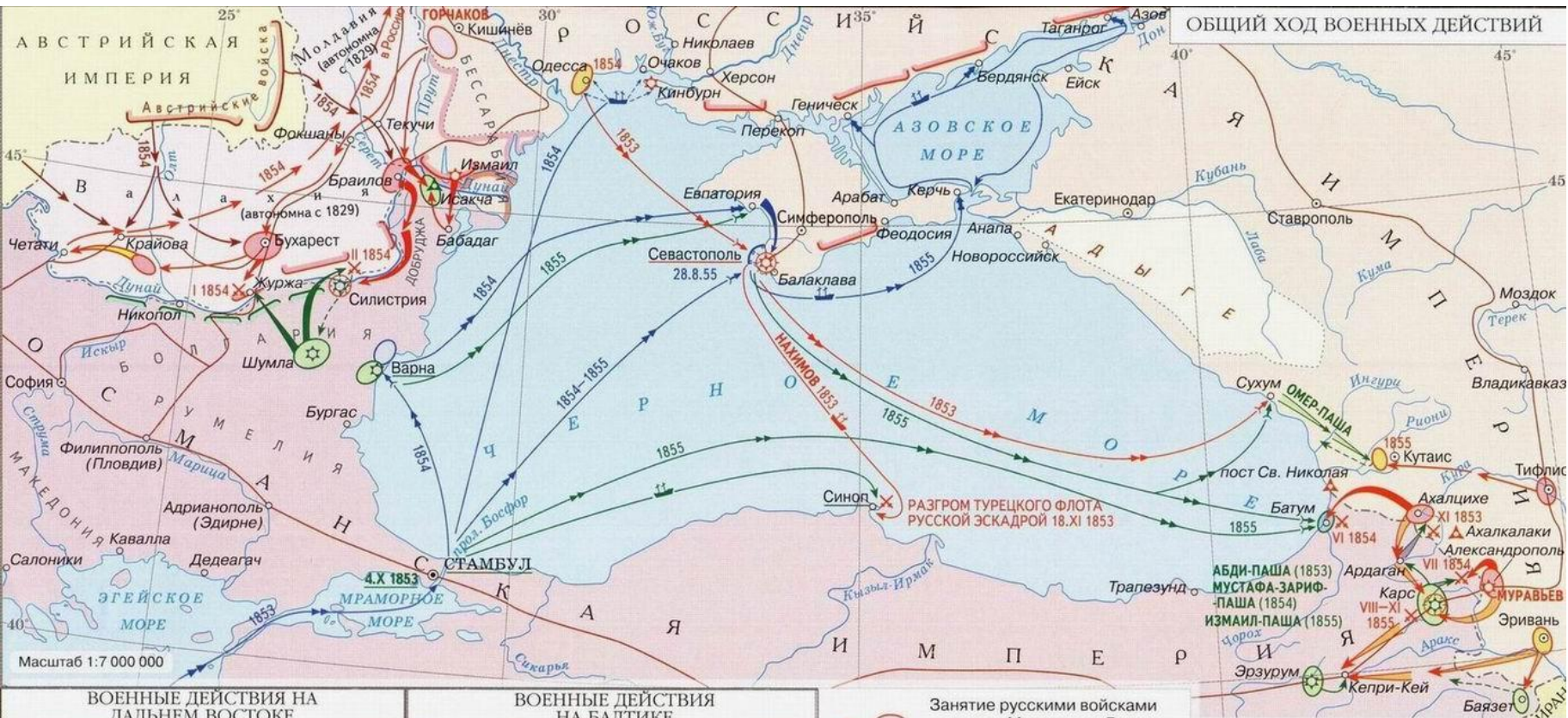








# КРЫМСКАЯ ВОЙНА 1853-1856 гг.



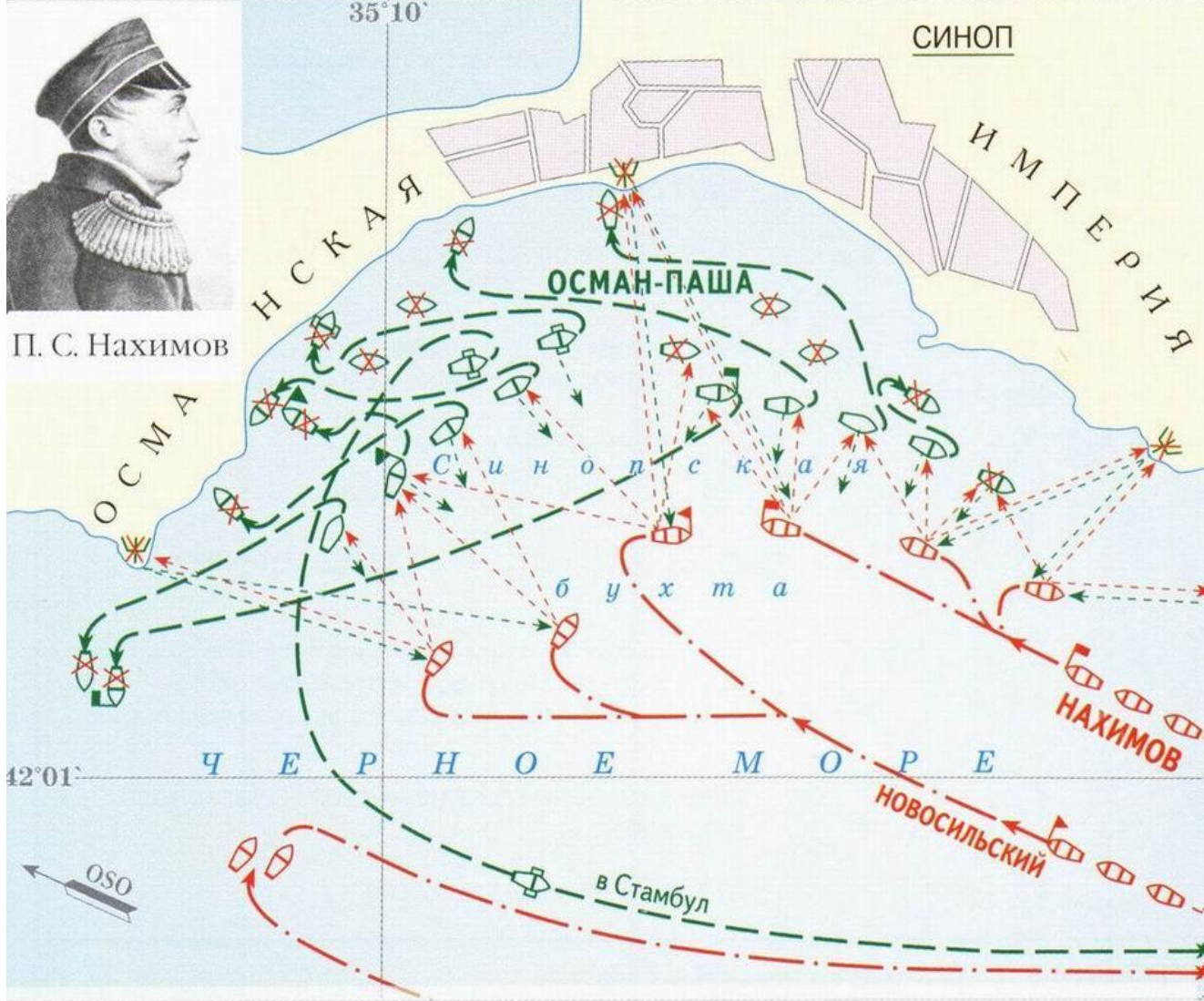

- Занятие русскими войсками княжеств Молдавия и Валахия в июне 1853 г.
- 4.X 1853** Объявление Турцией войны России
- 20.X. 1853** Объявление Россией войны Турции
- 11.IV. 1854** Объявление Россией войны Великобритании и Франции
- Районы сосредоточения и расположения:
  - в начале военных действий
  - в ходе войны русских
  - турецких
  - англо-французских
- Действия войск сторон:
  - 1853 г.
  - 1854 г.
  - 1855 г.
  - русских
  - турецких
  - англо-французских

- Действия флотов:
  - русского
  - турецкого
  - англо-французского
  - Перевозка и высадка войск
  - Обстрел русских городов англо-французским флотом в 1854—1855 гг.
  - Блокада русских кораблей англо-французской эскадрой
- Севастополь** Военно-морские базы
- Занятие австрийскими войсками Молдавии и Валахии в августе 1854 г.
- Территория, отошедшая от России по Парижскому мирному договору от 18 марта 1856 г.
  - к Молдавии
  - к Османской империи
- Границы государств на 1853 г.



# СИНОПСКОЕ СРАЖЕНИЕ

## 18.11. 1853 г.



П. С. Нахимов

- Корабли эскадр:
- |          |         |                 |
|----------|---------|-----------------|
| турецкой | русской |                 |
|          |         | линейный        |
|          |         | фрегат          |
|          |         | пароходо-фрегат |
|          |         | корвет          |
|          |         | транспорт       |

- Направления действий эскадр:
- |  |          |
|--|----------|
|  | турецкой |
|  | русской  |

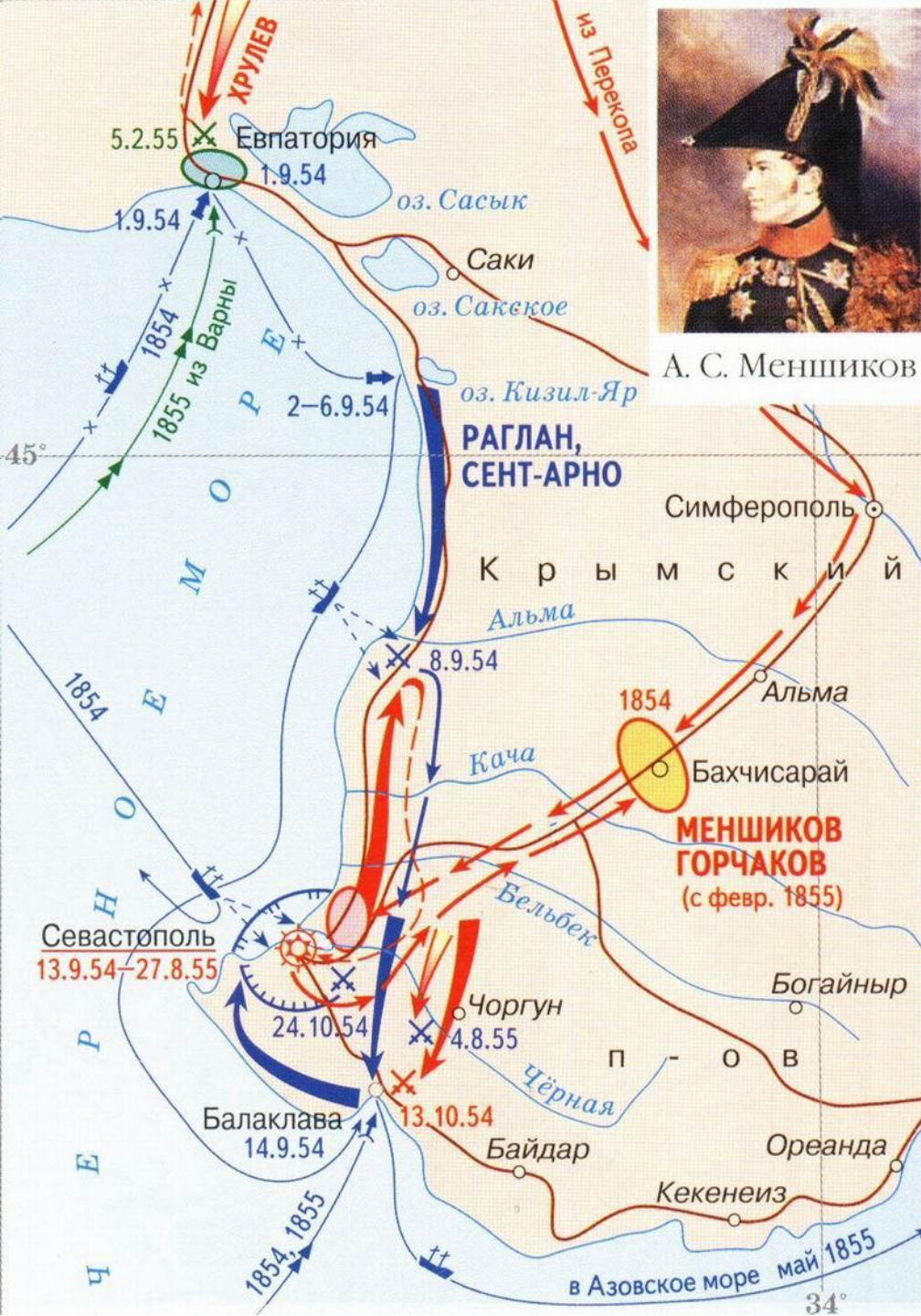
- Турецкие береговые батареи и корабли, уничтоженные огнем русской корабельной артиллерии
- 

Масштаб 1:250 000





# ВОЕННЫЕ ДЕЙСТВИЯ В КРЫМУ



А. С. Меншиков



Районы сосредоточения войск сторон:

в начале военных действий      в ходе военных действий



русских



турецких

Действия войск сторон:

1854 г.      1855 г.



русских



англо-французских

Масштаб 1:1 000 000

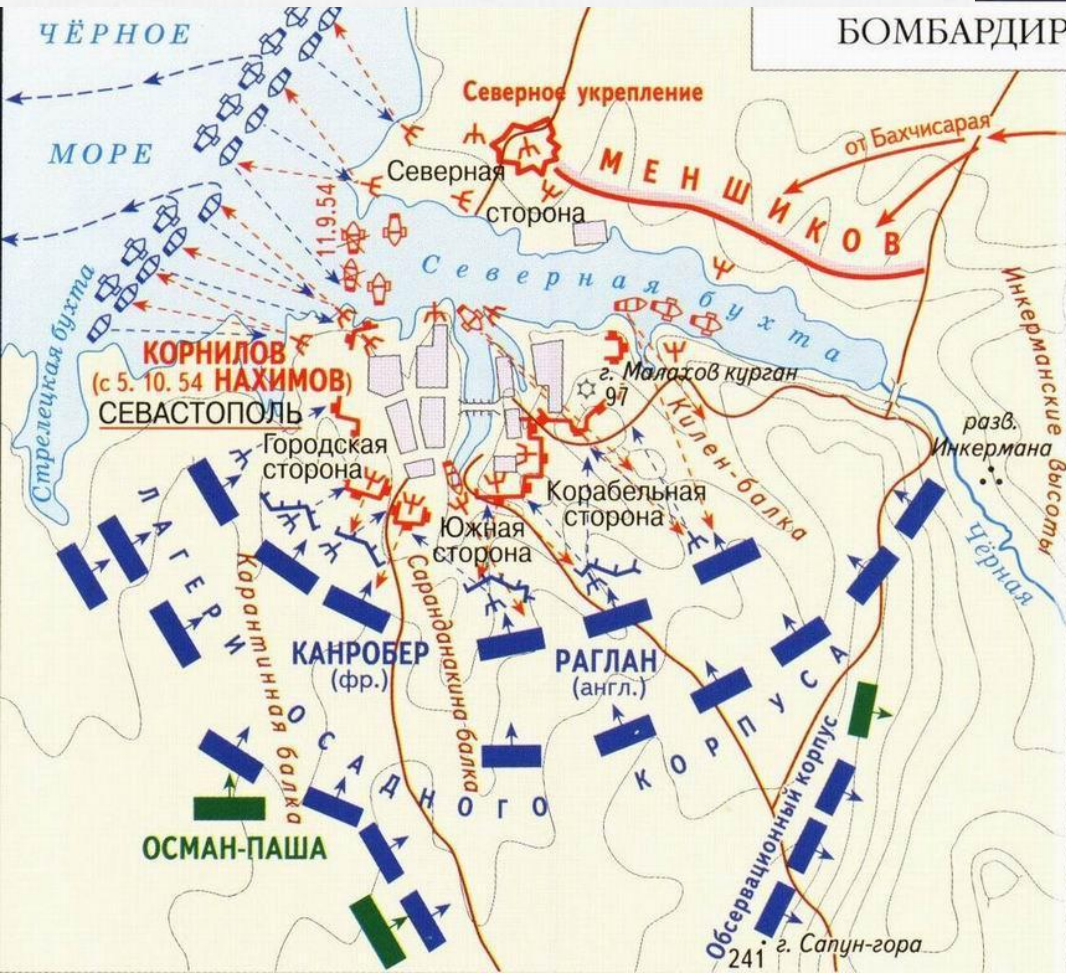










# ОБОРОНА СЕВАСТОПОЛЯ



БОМБАРДИРОВКА СЕВАСТОПОЛЯ 5 октября 1854 г.



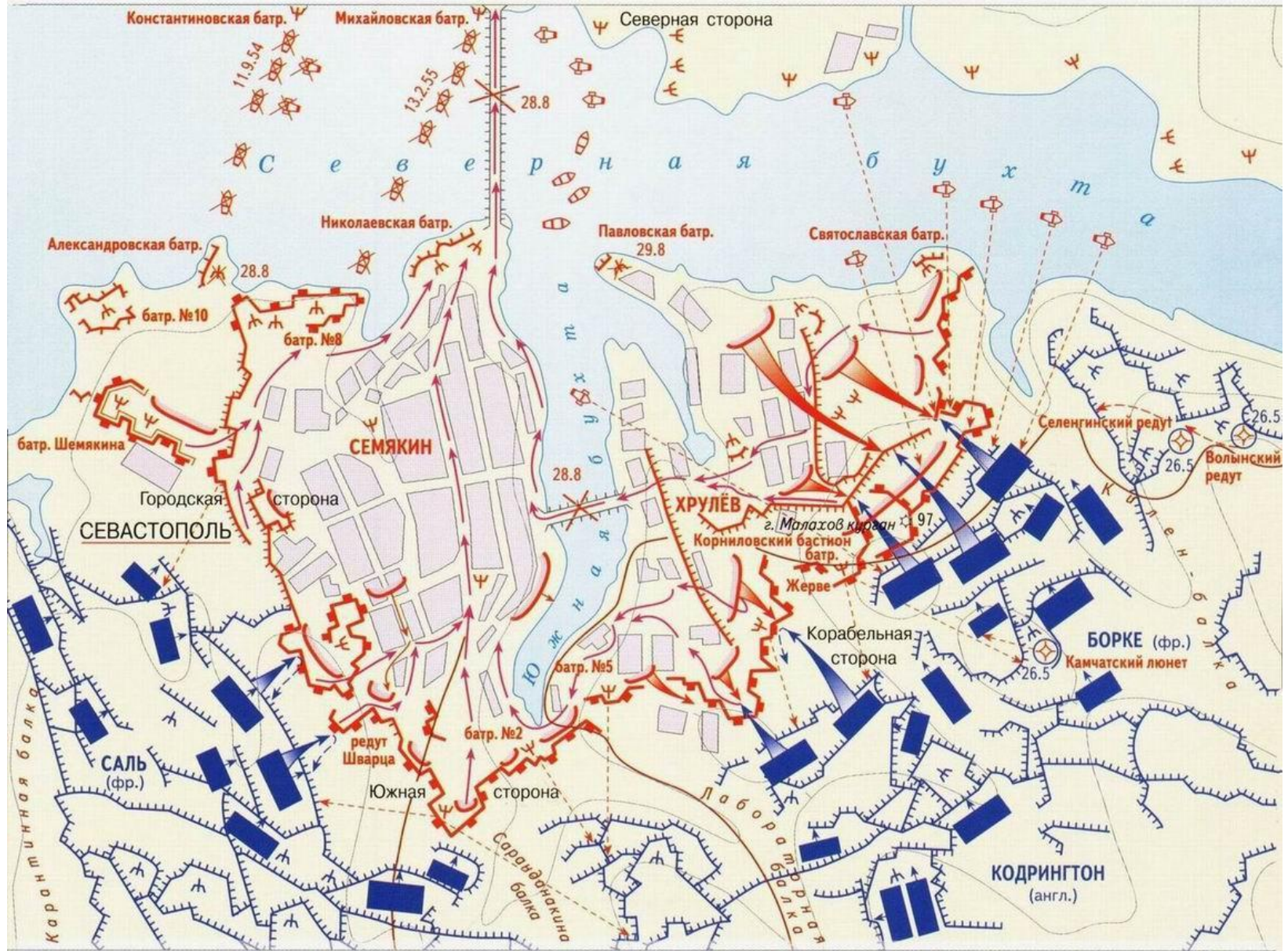
-  Русские корабли, затопленные для заграждения входа в Северную бухту
  -  Оборонительные сооружения защитников Севастополя
  -  Осадные сооружения, построенные англо-французскими войсками
  -  Понтонный мост, наведенный 5 октября для связи Городской стороны с Корабельной
- Положение войск сторон:
-  русских
  -  англо-французских
  -  турецких
-  Обстрел Севастополя осадной и корабельной артиллерией 5 октября и ответный огонь русской береговой и корабельной артиллерии
  -  Отход кораблей противника от Севастополя 5 октября

Масштаб 1:120 000





# ШТУРМ СЕВАСТОПОЛЯ 27 августа 1856 г.

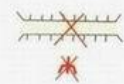


Положение войск сторон:

- русских
- англо-французских

Направление ударов войск сторон:

- ← русских
- англо-французских
- Отход русских войск на Северную сторону вечером 27 августа



Понтонные мосты и батареи, уничтоженные отходившими русскими войсками

батр. – батарея

Масштаб 1:30 000











# ЭКОНОМИЧЕСКОЕ РАЗВИТИЕ РОССИИ в середине XIX в.





# ОТМЕНА КРЕПОСТНОГО ПРАВА В РОССИИ 1861 г.



Император (1855–1881)  
Александр II



Изменение наделов помещичьих крестьян, вышедших из крепостной зависимости

Губернии, в которых крестьянские наделы были уменьшены, %

до 20      от 20 до 40      более 40

Губернии, в которых крестьянские наделы были увеличены, %

до 20      более 20

○ Районы массовых крестьянских волнений в 1861–1863 гг.

✕ Важнейшие крестьянские восстания

○ С.-ПЕТЕРБУРГ Столицы государств

○ Рига Центры губерний и областей

--- Границы губерний и областей

--- Границы и названия государств даны на 1900 г.

Масштаб 1 : 14 000 000





Районы восстаний славян против гнета Османской империи в 1875–1878 гг.

Объявление войны Османской империи:  
Россией 12. IV. 1877  
Румынией 9. V. 1877  
Сербией 1. XII. 1877

Районы сосредоточения войск сторон:

русских и сербских турецких  
к началу войны в ходе войны

Передовые посты на Дунае:

русских войск румынских войск

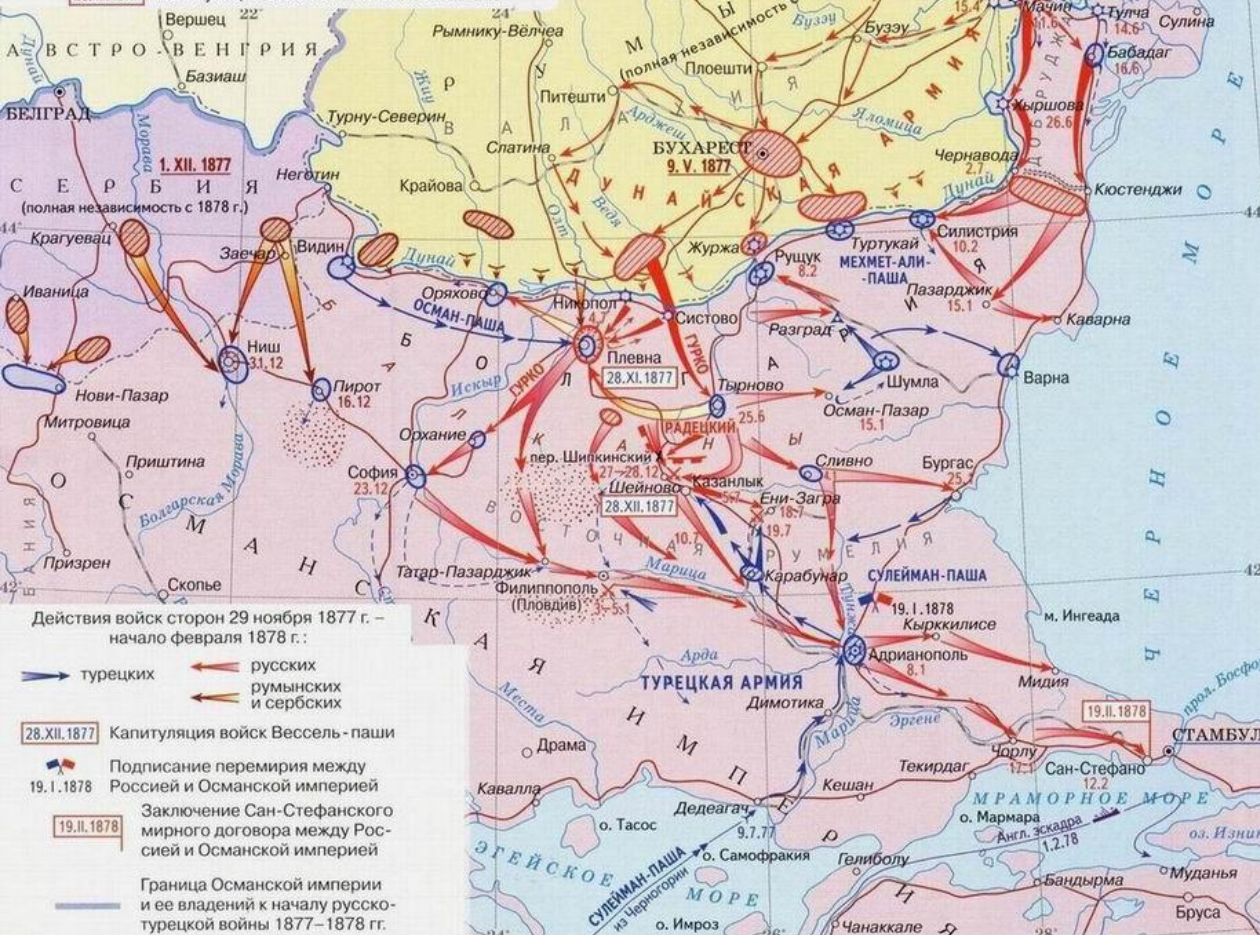
Действия войск сторон 10 июня – 18 июля 1877 г.:

турецких русских


Действия русских и румынских войск 19 июля – 28 ноября 1877 г.

Героическая оборона Шипкинского перевала 8 июля – 28 декабря

28.XI.1877 Капитуляция войск Осман-пашы в Плевне



# РУССКО-ТУРЕЦКАЯ ВОЙНА 1877-1878 гг.





# ВОЕННЫЕ ДЕЙСТВИЯ В ЗАКАВКАЗЬЕ

## РУССКО-ТУРЕЦКАЯ ВОЙНА 1877-1878 гг.



Первое наступление русских войск (апрель – июнь 1877 г.)

Второе наступление русских войск (сентябрь 1877 – февраль 1878 г.)


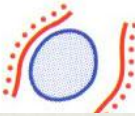
Наступление турецких войск (июнь – август 1877 г.)

Масштаб 1:4 000 000








-  Укрепленные позиции русско-румынских войск
-  Район, занятый блокированной армией Осман-паша, и ее укрепления
-  Направление прорыва, достигнутый рубеж и отход турецких войск 28 ноября
- Направления ударов:
  -  К — русских войск
  -  Н — румынских войск
-  Положение русских и турецких войск к моменту сдачи в плен армии Осман-паша 3 ноября

## БЛОКАДА И ВЗЯТИЕ ПЛЕВНЫ В 1877 г.





ТЕРРИТОРИАЛЬНЫЕ ИЗМЕНЕНИЯ  
В ЗАКАВКАЗЬЕ



ТЕРРИТОРИАЛЬНЫЕ ИЗМЕНЕНИЯ НА БАЛКАНАХ  
ПОСЛЕ РУССКО-ТУРЕЦКОЙ ВОЙНЫ 1877–1878 гг.

----- Границы государств к 1877 г.  
 ..... Границы государств по Сан-Стефанскому договору от 19 февраля 1878 г.  
 Провозглашенное по Сан-Стефанскому договору автономное княжество под протекторатом Османской империи, включающее в свой состав Восточную Румелию



Территориальные изменения по решениям Берлинского трактата от 1 июля 1878 г.

- Изменения границ государств
- Граница Восточной Румелии – турецкой автономной провинции, образованной по Берлинскому трактату
- Территория Болгарии (автономного княжества) с 1 июля 1878 г.

- Территории, отошедшие от Османской империи:
- к Румынии
  - к Черногории
  - к Сербии
  - к России
  - Территории, оккупированные Австро-Венгрией

На карте цифрой 1 обозначены владения Австро-Венгрии

Масштаб 1:5 500 000

ПОСЛЕ РУССКО-ТУРЕЦКОЙ ВОЙНЫ





**Промышленность к концу XIX в.**




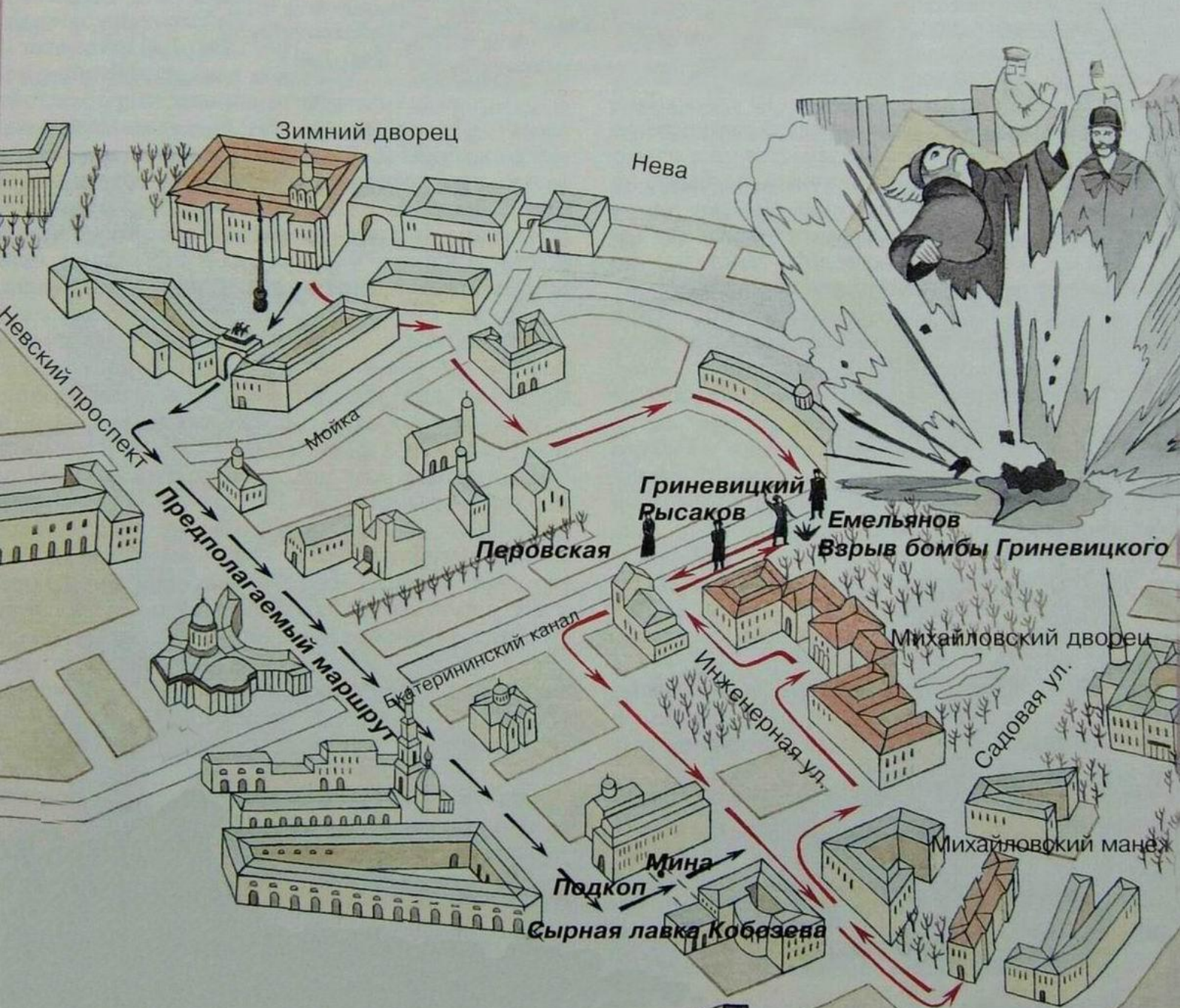
**Выплата чужина в 1867, 1897 и 1902 гг., млн пудов**



# ЭКОНОМИКА РОССИИ во второй пол. XIX в.









# ПРОСВЕЩЕНИЕ В РОССИИ в конце XIX в.





# РОССИЙСКАЯ ИМПЕРИЯ в конце XIX в.





# ЧЕРТА ОСЕДЛОСТИ






# РОССИЙСКАЯ ИМПЕРИЯ в нач. XX в.





# ЭКОНОМИКА РОССИИ в нач. XX в.





# ЭКОНОМИКА РОССИИ в нач. XX в.



**ОСНОВНЫЕ ЦЕНТРЫ ПРОМЫШЛЕННОСТИ**

- металлургической, машино-строительной и металлообрабатывающей
- пищевой
- текстильной
- других отраслей

**Основные места добычи**

- угля
- руды
- золота

**СОЗДАНИЕ МОНОПОЛИЙ В ПРОМЫШЛЕННОСТИ**

- Предприятия синдиката «Продамет»
- Предприятия синдиката «Продвагон»
- Район размещения предприятий угледобывающей промышленности синдиката «Продуголь»
- Нефтяные монополии

- Район размещения предприятий сахарного синдиката
- Основные районы размещения иностранного капитала в промышленности
- Железные дороги**
- государственные
- частных обществ

**ЗЕМЕЛЬНЫЕ ОТНОШЕНИЯ**

Губернии, в которых помещикам принадлежали земли (в процентах к общей площади всех земель)


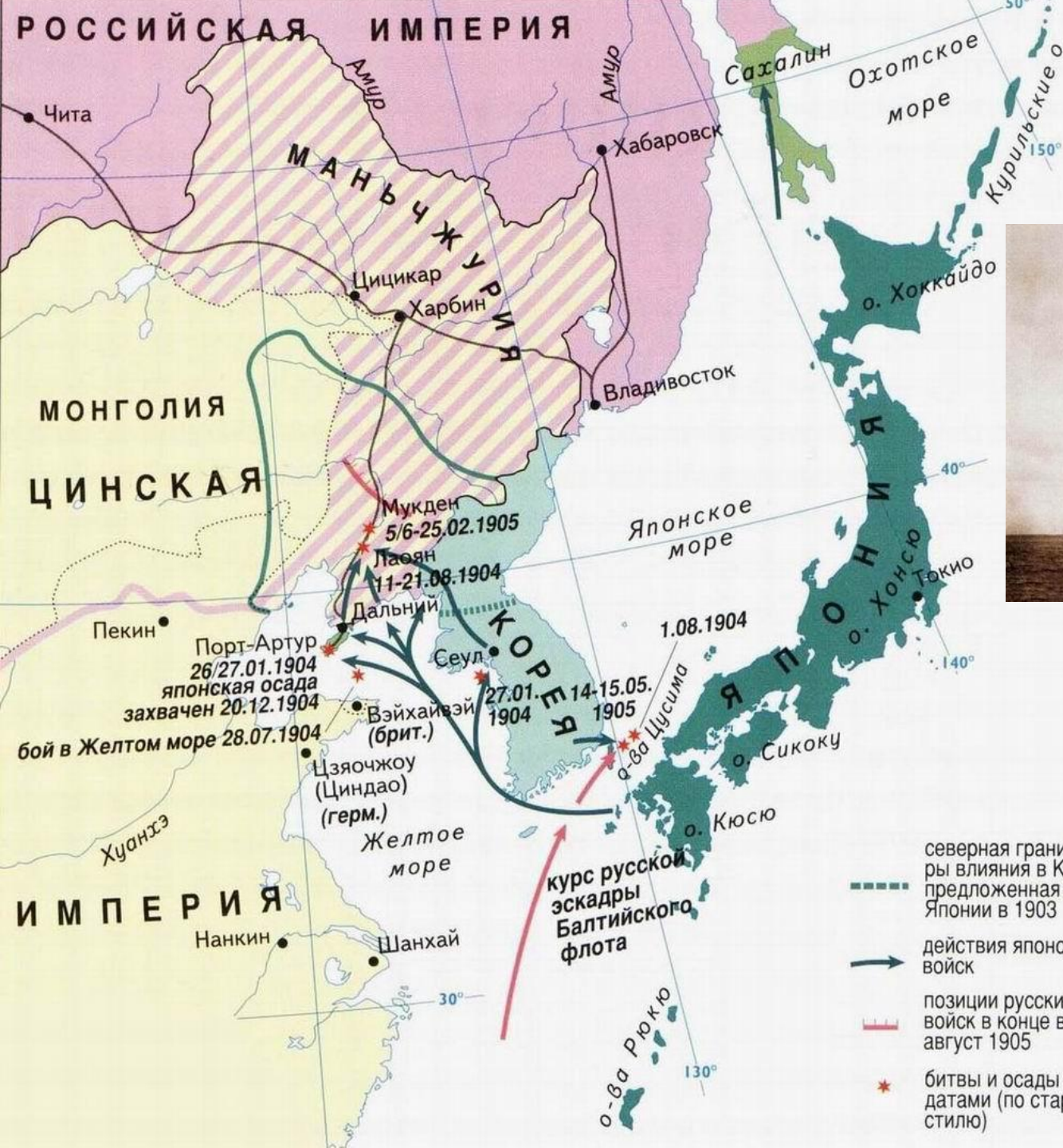
- до 50
- от 50 до 70
- районы севера с преобладанием неосвоенных государственных земель
- от 70 до 80
- нет сведений













Границы губерний





# РУССКО-ЯПОНСКАЯ ВОЙНА 1904-1905 гг.



-  южная граница сферы влияния России в Китае, 1900
-  Транссибирская железная дорога построена в 1891 - 1904, участок в обход Байкала - только в 1905 (причина медленного сосредоточения русской армии)
-  границы 1904
-  территории, оккупированные Россией в 1900
-  территория России, отошедшая к Японии по Портсмутскому договору
-  протекторат Японии с 1905 (аннексирована в 1910)
-  территория Китая, оккупированная Японией на конец 1905
-  северная граница сферы влияния в Корее, предложенная Россией Японии в 1903
-  действия японских войск
-  позиции русских войск в конце войны, август 1905
-  битвы и осады с датами (по старому стилю)
-  курс русской эскадры Балтийского флота









# ВОССТАНИЕ В МОСКВЕ

## Революционные действия в Москве, Декабрь 1905 года

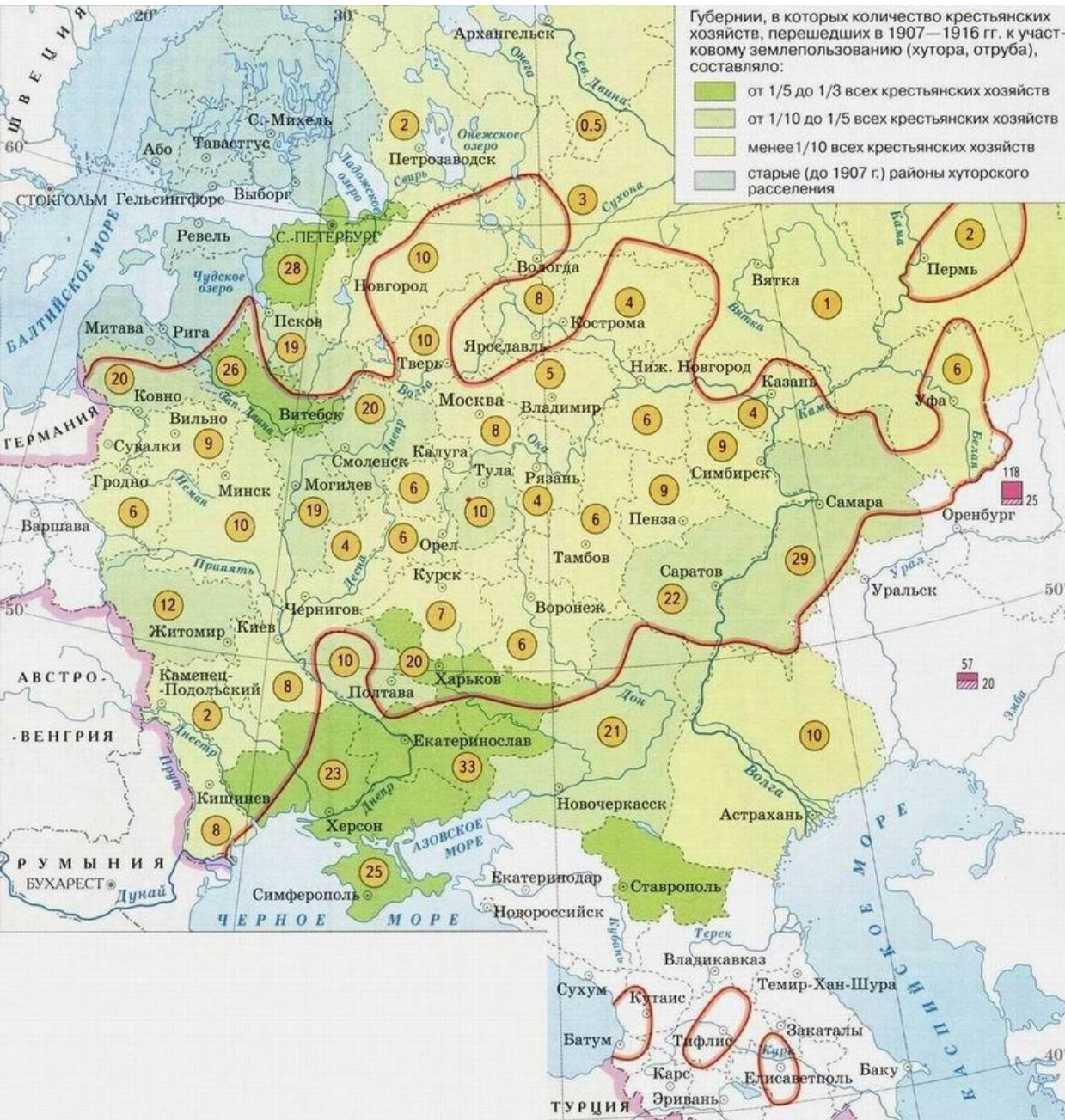


-  Районные Советы рабочих депутатов
-  Боевые дружины на предприятиях и их движение
-  Баррикады и баррикадные бои
-  Район наиболее упорных боев на Пресне
-  Бастовавшие железные дороги
-  Волнения в воинских частях
-  Пункты сосредоточения и движения царских войск
-  Расположение царской артиллерии





# АГРАРНАЯ РЕФОРМА СТОЛЫПИНА 1907—1916 гг.



33 Средняя площадь хуторов и отрубов на землях сельских обществ за 1907—1916 гг. (в процентах к площади наделной земли 1905 г., по губерниям)

Численность переселенцев, прибывших за Урал и в Приуралье и вернувшихся обратно в 1906—1916 гг.:

прибыло (тыс. человек)    вернулось (в процентах)

Районы крестьянских волнений 1901—1907 гг.

Границы даны на 1914 г.  
Масштаб 1:14 250 000



ВЫХОД КРЕСТЬЯН ИЗ ОБЩИН (тыс. домохозяйств)



ПЕРЕСЕЛЕНЧЕСКОЕ ДВИЖЕНИЕ (1906—1916 гг.)





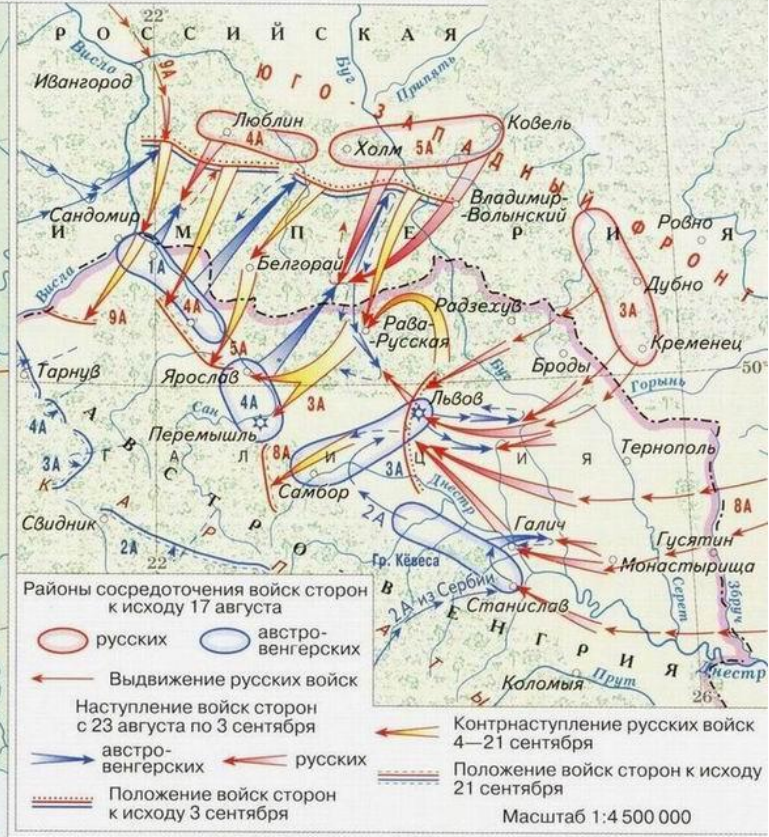
# РОССИЯ В ПЕРВОЙ МИРОВОЙ ВОЙНЕ 1914—1918 гг.



Русские войска в Галиции. 1916 г.



ГАЛИЦИЙСКАЯ БИТВА. 18 августа — 21 сентября 1914 г.





# РУССКАЯ РЕВОЛЮЦИИ 1917 г.

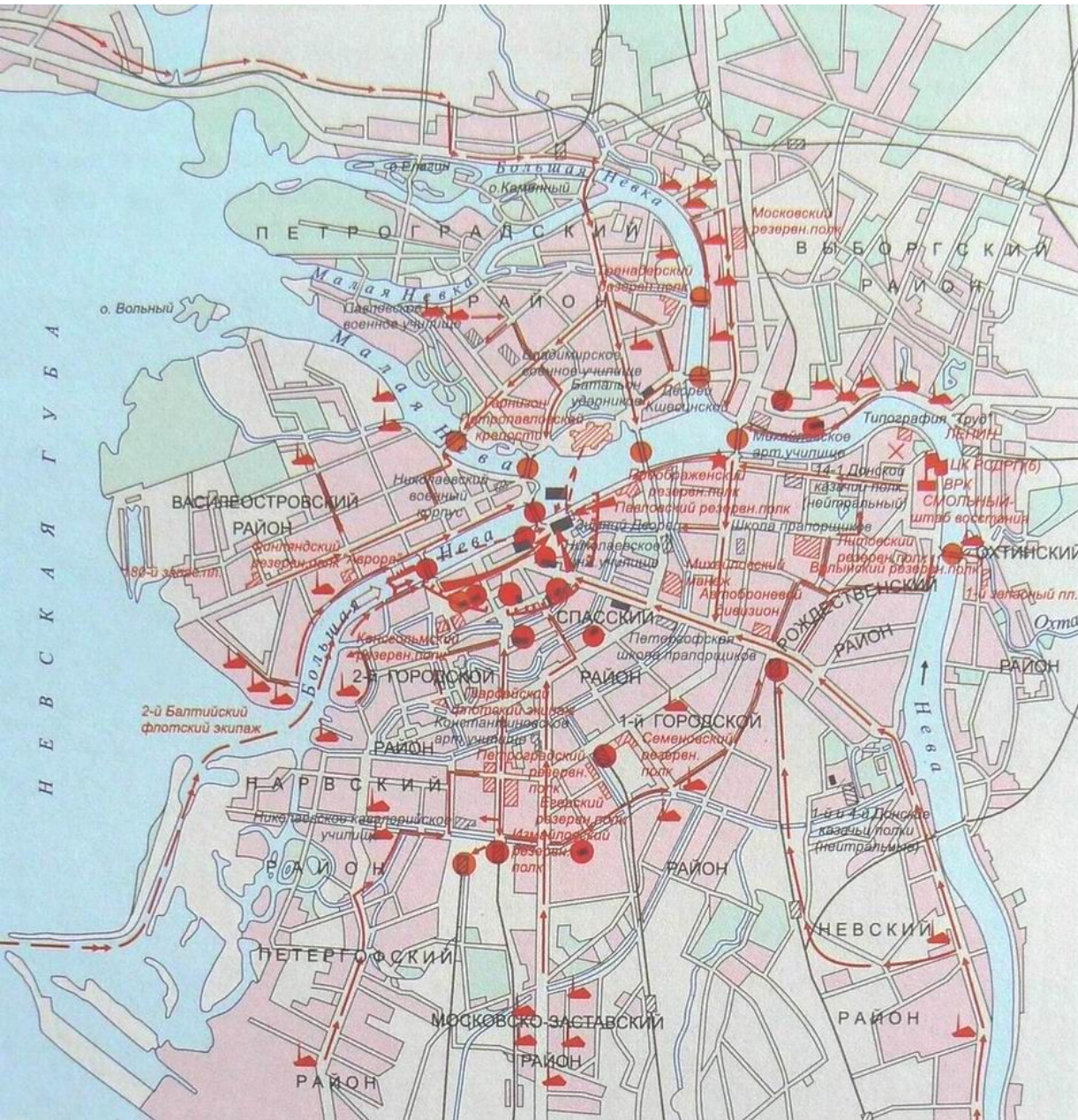


- Территория России, на которой советская власть была установлена в период 25 октября 1917 г. — 14 марта 1918 г.
  - 18 февраля 1918 г. — начало иностранной интервенции. Основные направления вторжения войск интервентов в Советскую Россию:
    - австро-германских
    - турецких
  - 3.3.1918** Заключение Брестского мирного договора
    - Граница, установленная по Брестскому мирному договору (граница на Украине устанавливалась по договору с Центральной Радой)
    - Действия красновардейских отрядов и красноармейских частей против австро-германских интервентов
  - Положение войск интервентов к концу мая 1918 г.:
    - австро-германских
    - турецких
    - Национальные и региональные правительства, не признавшие советской власти
    - Районы сосредоточения и направления действий вооруженных сил контрреволюции
    - Действия красновардейских отрядов и красноармейских частей против сил контрреволюции
  - 6.3.18** ➤ Высадка английских, французских и американских войск в Мурманске 6 марта 1918 г. — начало интервенции Антанты
  - 5.4.18** ➤ Высадка японских и английских войск во Владивостоке 5 апреля 1918 г.
  - КОМУЧ** Комитет членов Учредительного собрания
- На карте цифрами обозначены:  
1 Хивинское ханство, 2 Турция, 3 Иран  
Границы государств даны на 1914 год





# ОКТАБРЬСКАЯ РЕВОЛЮЦИЯ В ПЕТРОГРАДЕ



## Условные обозначения

- РЕВОЛЮЦИОННЫЕ СИЛЫ**
- ЦК РСДРП(б), Петроградский Совет, Военно-революционный комитет
  - Военная организация при ЦК РСДРП(б)
  - Основные пункты формирования отрядов Красной Гвардии на заводах и фабриках
  - Революционные части Петроградского гарнизона
  - Революционные корабли Балтийского флота
- КОНТРРЕВОЛЮЦИОННЫЕ СИЛЫ**
- Временное правительство
  - Важнейшие опорные пункты контрреволюции
  - Контрреволюционные части Петроградского гарнизона
- ХОД ВОССТАНИЯ**
- Первое столкновение революционных сил с юнкерами у типографии "Труд" 24 октября
  - Основные пути наступления революционных сил
  - Окружение Зимнего дворца к полудню 25 октября
  - Путь следования и высадка сводного отряда балтийских революционных моряков в 16-18 ч. 25 октября
  - Обстрел Зимнего дворца с крейсера "Аврора" и из Петропавловской крепости 25 октября
  - Объекты, занятые революционными силами 24 октября
  - Объекты, занятые революционными силами 25 октября
  - Штурм Зимнего дворца в 2 ч. 10 мин. 26 октября

НЕВСКАЯ ГУБА

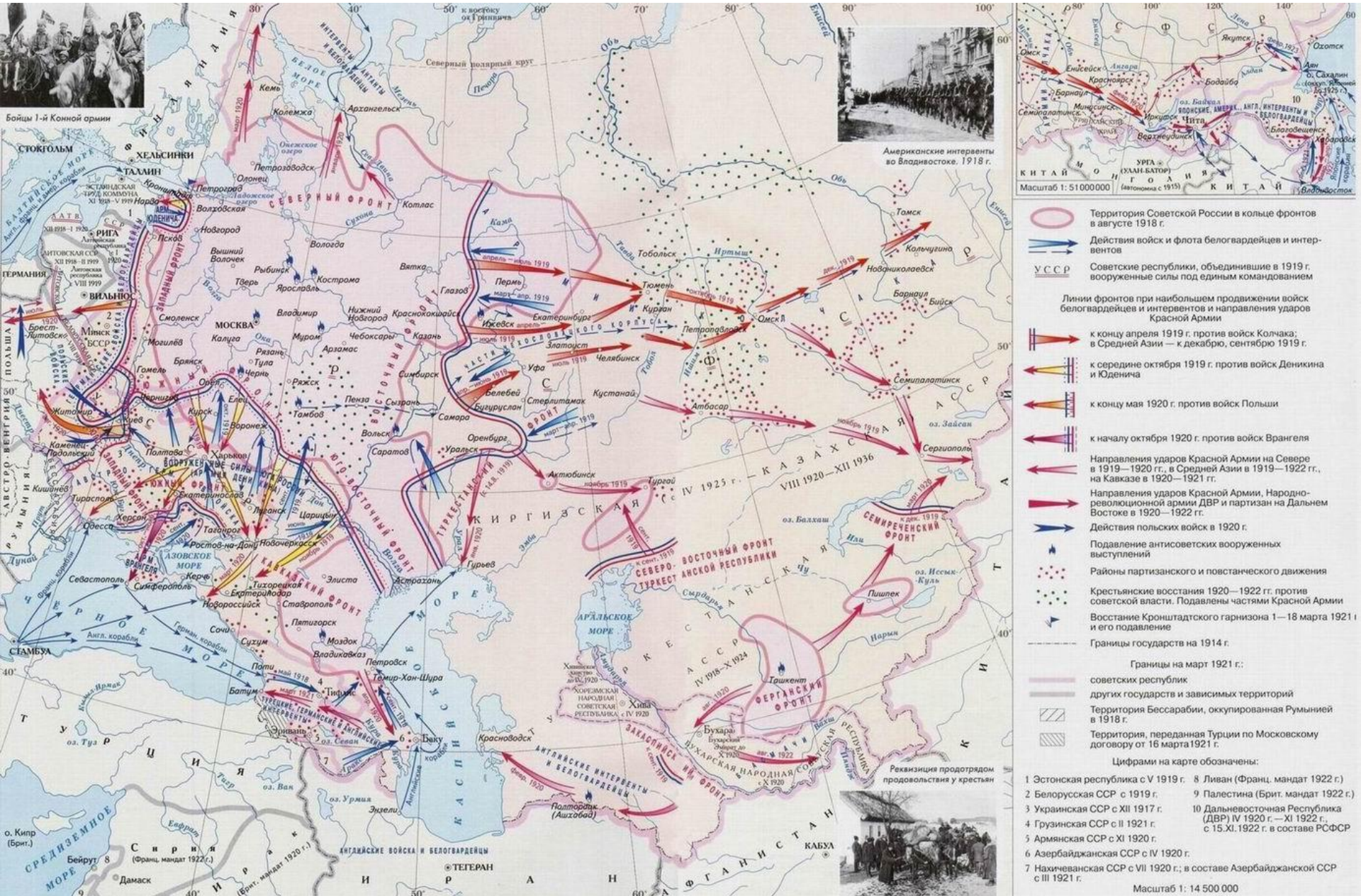








# ГРАЖДАНСКАЯ ВОЙНА 1918 - 1922 гг.





# ОБРАЗОВАНИЕ СССР. 1922-1940 гг.





# ИНДУСТРИАЛИЗИЦИЯ В СССР 1926—1940 гг.



Цех одного из заводов, построенных в годы индустриализации

**Границы**  
 - западная граница СССР на 1 сентября 1939 г.  
 - СССР на 22 июня 1941 г.  
 - союзных республик на 22 июня 1941 г.  
 - иностранных государств на 1 марта 1939 г.

**Отрасли промышленности, реконструированы или предприятия которых были построены в 1926—1940 гг.**

- ▲ нефтедобывающая
- нефтеперерабатывающая
- ▲ добыча угля
- добыча руды
- ▲ металлургическая
- химическая
- машиностроение и металлообработка
- деревообрабатывающая
- легкая и пищевая

**Транспортные объекты, построенные до 1926 г.:**

- железные дороги
- каналы

**Транспортные объекты, построенные в 1926—1940 гг.:**

- железные дороги
- нефтепроводы
- каналы

**Электростанции, построенные:**

- ⊕ по плану ГОЭЛРО
- ⊕ сверх плана ГОЭЛРО

**Промышленные центры, созданные к 1941 г.**

Узлы

Масштаб 1:22 000 000

**Цифрами на карте обозначены:**

- 1 Эстонская ССР
- 2 Латвийская ССР
- 3 Литовская ССР
- 4 Молдавская ССР
- 5 Грузинская ССР
- 6 Армянская ССР
- 7 Азербайджанская ССР





# КОЛЛЕКТИВИЗАЦИЯ В СССР 1928—1940 гг.



--- Западная граница СССР на 1 сентября 1939 г.

Территории, охваченные голодом в 1932—1933 гг.

Территории, вошедшие в состав СССР в 1939—1940 гг., коллективизация на которых была завершена в послевоенные годы

Масштаб 1:45 000 000

Цифрами на карте обозначены:

- |                      |                   |                       |
|----------------------|-------------------|-----------------------|
| 1 Карело-Финская ССР | 5 Белорусская ССР | 9 Азербайджанская ССР |
| 2 Эстонская ССР      | 6 Молдавская ССР  | 10 Киргизская ССР     |
| 3 Латвийская ССР     | 7 Грузинская ССР  | 11 Таджикская ССР     |
| 4 Литовская ССР      | 8 Армянская ССР   |                       |



# АРХИПЕЛАГ ГУЛАГ





# КУЛЬТУРНОЕ СТРОИТЕЛЬСТВО 1917—1939 гг.

Цифрами на карте обозначены:

- 1 Эстонская ССР
- 2 Латвийская ССР
- 3 Литовская ССР
- 4 Молдавская ССР
- 5 Грузинская ССР
- 6 Армянская ССР
- 7 Азербайджанская ССР
- 8 Орджоникидзеград
- 9 Николаев
- 10 Мелитополь
- 11 Мариуполь
- 12 Сталино
- 13 Таганрог



Народы, получившие после Октябрьской революции письменность на родных языках

**ОСНОВНЫЕ ПОКАЗАТЕЛИ КУЛЬТУРНОГО СТРОИТЕЛЬСТВА СОЮЗНЫХ РЕСПУБЛИК СССР за 1917—1939 гг.**





# КОНФЛИКТ НА КВЖД 1929 г.



СОЮЗ

СОВЕТСКИЙ

СОЦИАЛИСТИЧЕСКИЙ

РЕСПУБЛИК

МНР

К В Ж Д

МАНЬЧЖУРИЯ

ст. Маньчжурия

Провокация у Черняево

Свободный  
Белогорск

Благовещенск

Обстрел парохода "Карл Либкнехт"

Бой у Иннокентьевки

Биробиджан

Хабаровск

Цицикар

Харбин

Иман (Дальнеречинск)

Уссурийск

Владивосток





# БОИ У ОЗЕРА ХАСАН 1938 г.



Районы сосредоточения войск

японских      советских

Позиции артиллерии

Отражение нападения японцев на высоту Безымянную 29 июля

Направления действия войск

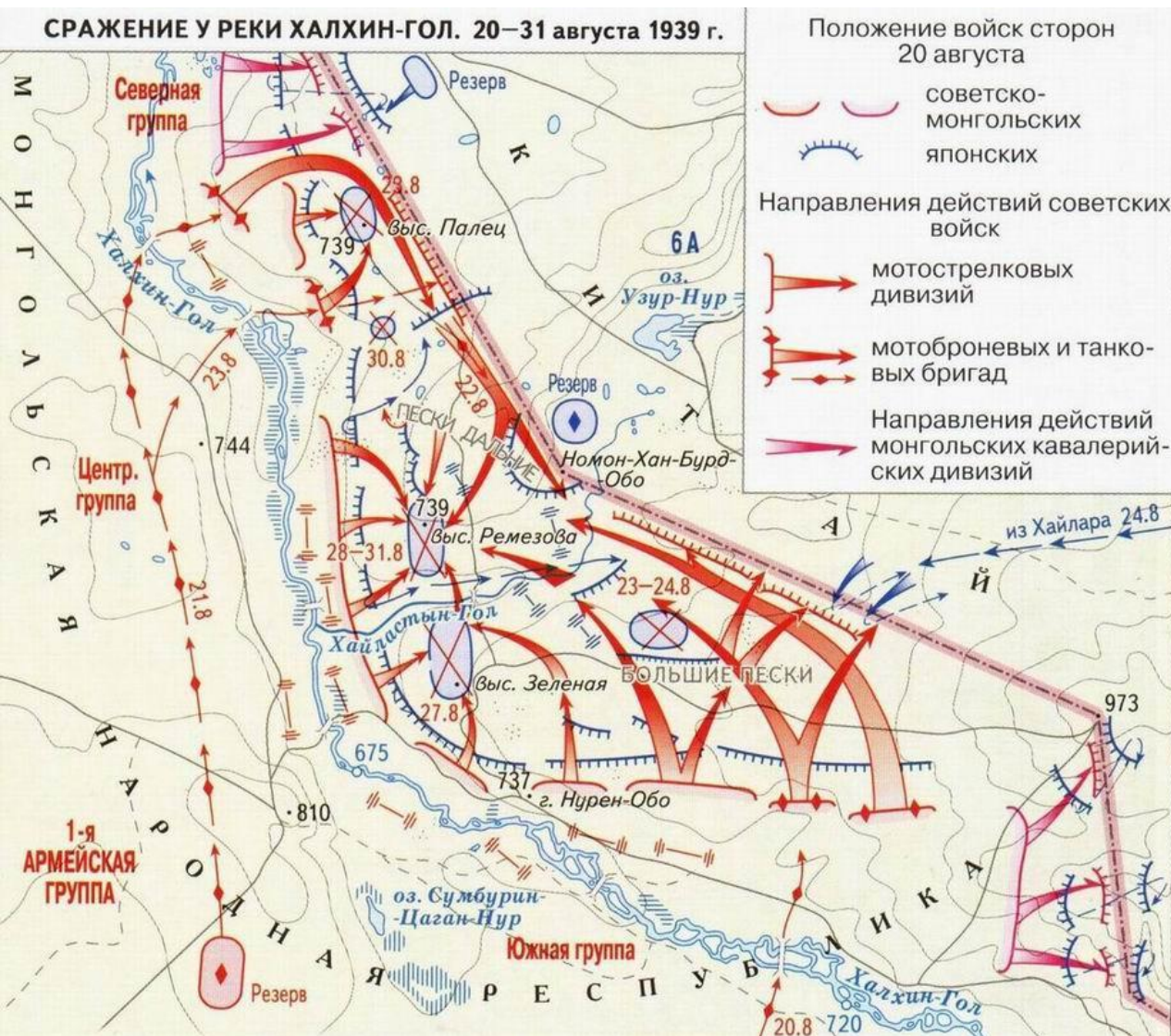
японских      советских

Масштаб 1:130000





# СРАЖЕНИЕ У РЕКИ ХАЛХИН-ГОЛ 1939 г.



- Внешний фронт окружения, созданный советско-монгольскими войсками
- Позиции артиллерии
- Уничтожение окруженных группировок японских войск

Масштаб 1:500 000

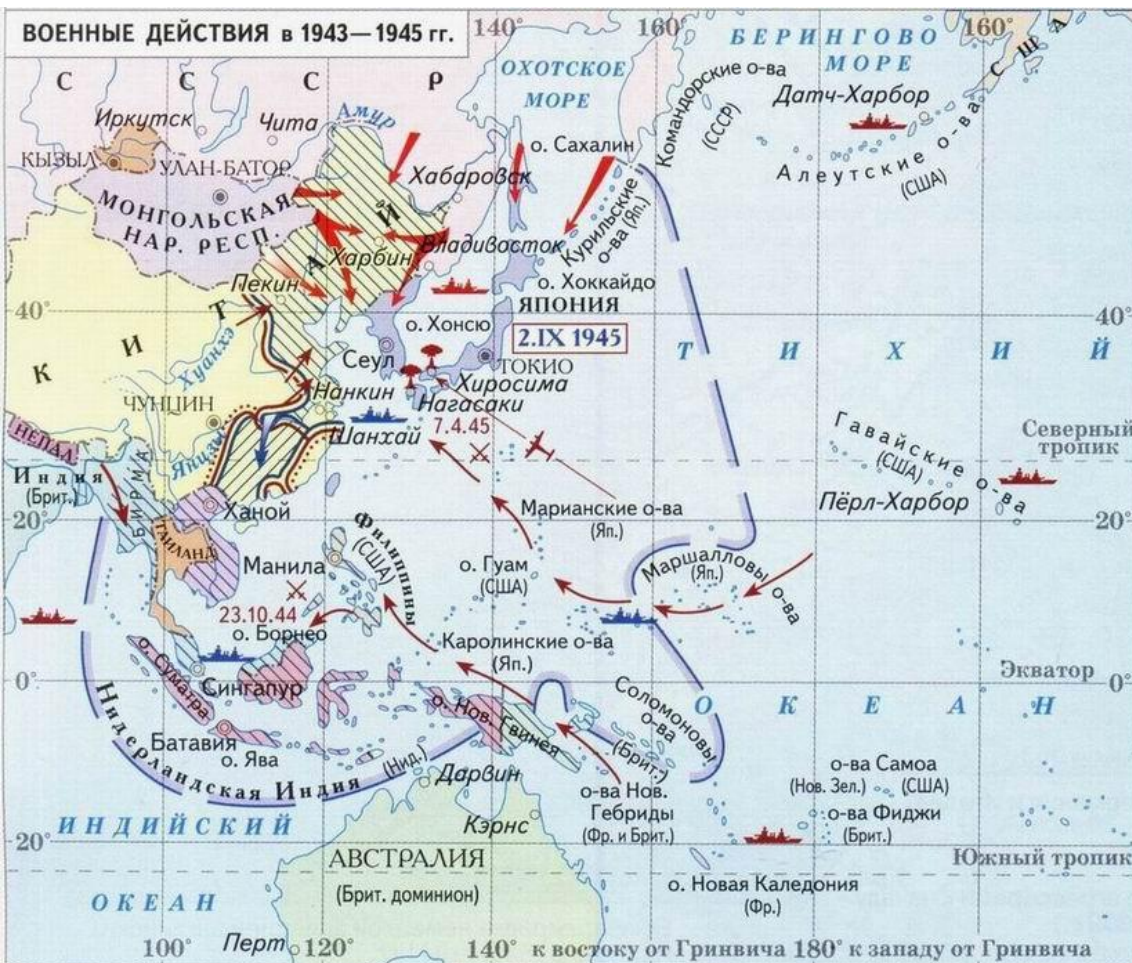








# ВТОРАЯ МИРОВАЯ ВОЙНА НА ТИХОМ ОКЕАНЕ И В АЗИИ



Действия японской авиации:

- ✈— самолеты первой волны
- ✈— самолеты второй волны

Оборудование американской ВМБ:

- ✈ аэродромы
- ⊕ зенитно-артиллерийские части
- ⌒ береговые батареи
- ➔ Главные силы Тихоокеанского флота США

Масштаб 1:975000

- Территории, захваченные Японией к концу 1943 г.
- Линия фронта к середине марта 1944 г.
- Направления ударов японских войск в Китае в 1944—1945 гг.
- Территории, захваченные Японией в 1944—1945 гг.
- Рубеж на море, контролируемый Японией в середине марта 1944 г.
- Основные направления действий союзных войск в 1943—1945 гг.
- Линия фронта к середине августа 1945 г.
- Основные направления ударов советских войск 9 авг. — 2 сент. 1945 г.
- Направления ударов советско-монгольских войск 9 авг. — 2 сент. 1945 г.
- Атомные бомбы, сброшенные американской авиацией на японские города в августе 1945 г.
- Подписание акта о капитуляции Японии

2.IX 1945

Масштаб 1:120000000







# ВЕЛИКАЯ ОТЕЧЕСТВЕННАЯ ВОЙНА

22.06.1941 г.- 18.11.1942 г.



- Линия фронта к исходу 4 декабря 1941 г.
- Резервы Ставки Верховного Главнокомандования
- Контрнаступление советских войск с 5 декабря 1941 г. по 7—10 января 1942 г.
- Линия фронта на 7—10 января 1942 г.
- Наступление советских войск в январе—апреле 1942 г.
- Контрудары и отступление немецких войск
- Линия фронта к исходу 20 апреля 1942 г.

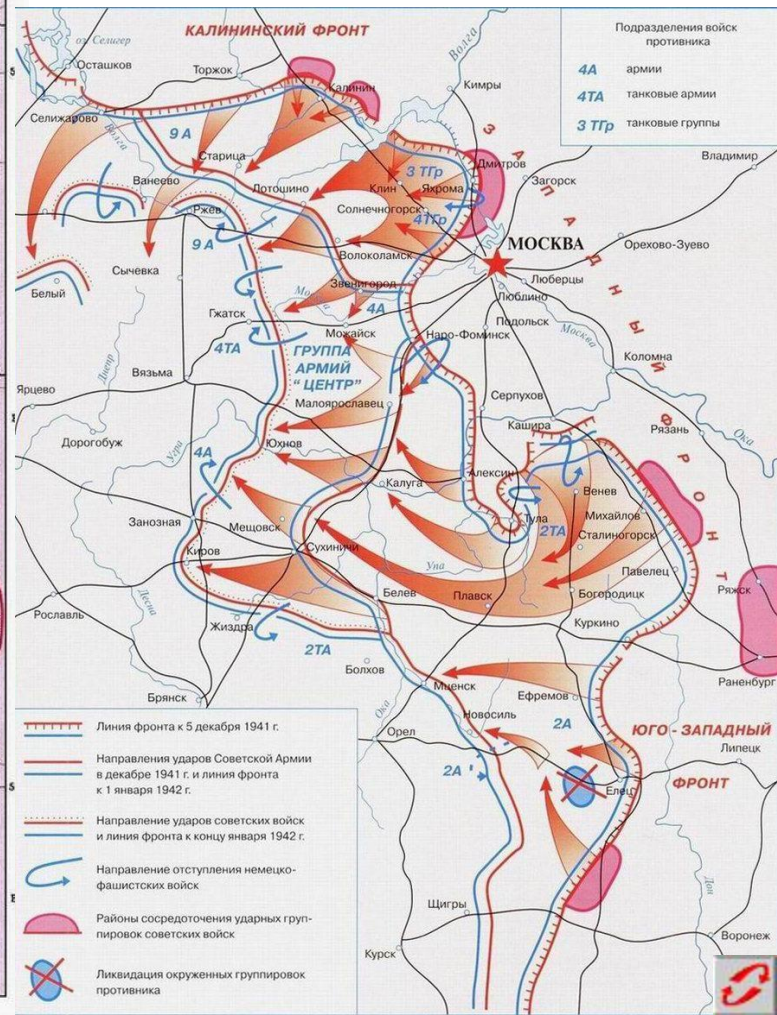
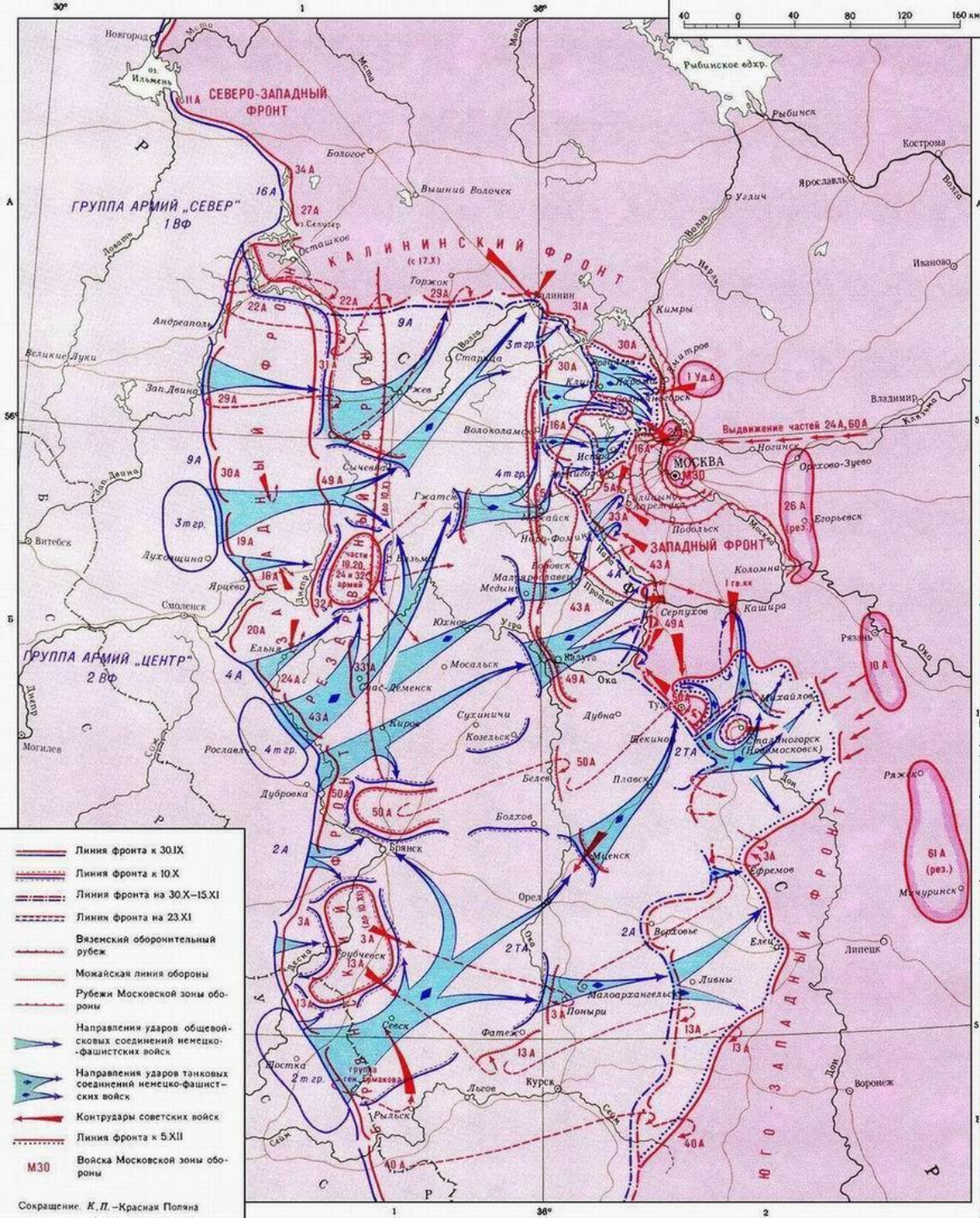


- Группировка войск Германии и ее союзников к 22 июня 1941 г., положение советских войск
  - Направления ударов немецко-фашистских войск в июне—ноябре 1941 г.
  - Контрудары советских войск
  - Окруженные группировки советских войск и направления их выхода из окружения
  - Линия фронта к исходу 4 декабря 1941 г.
  - Контрнаступление под Москвой и общее наступление советских войск в декабре 1941 г.—апреле 1942 г.
  - Линия фронта к исходу 20 апреля 1942 г.
  - Направления ударов немецко-фашистских войск в мае—ноябре 1942 г.
  - Линия фронта к исходу 18 ноября 1942 г.
  - КБФ Краснознаменный Балтийский флот
  - ВГК Верховное Главнокомандование
- Масштаб 1:13 500 000





# БИТВА ЗА МОСКВУ 1941 г.





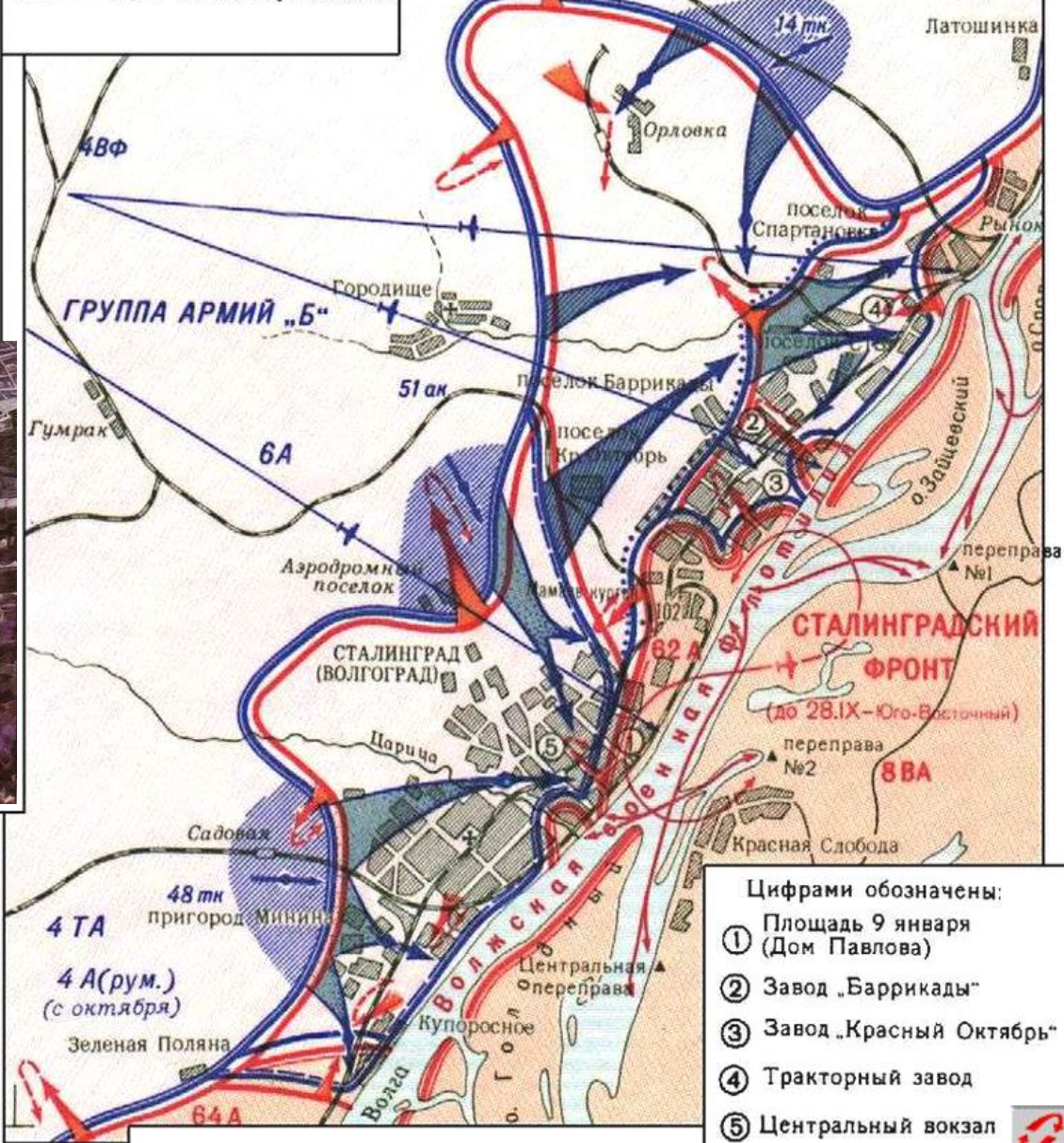














# БОИ В СТАЛИНГРАДЕ



БОИ В ГОРОДЕ  
13 сентября—18 ноября 1942 г.



-  Линия фронта к 13 сентября
-  Удары противника с 13 по 26 сентября
-  Массированные удары авиации противника
-  Линия фронта к 27 сентября
-  Удары противника с 27 сентября по 13 октября
-  Линия фронта к 14 октября
-  Удары противника с 14 октября по 18 ноября
-  Перевозки советских войск и населения
-  Контрудары советских войск
-  Линия фронта к исходу 18 ноября

- Цифрами обозначены:
- ① Площадь 9 января (Дом Павлова)
  - ② Завод „Баррикады“
  - ③ Завод „Красный Октябрь“
  - ④ Тракторный завод
  - ⑤ Центральный вокзал



# ВЕЛИКАЯ ОТЕЧЕСТВЕННАЯ ВОЙНА

19.11.1942 г. – кон. 1943 г.



- Линия фронта к исходу 18 ноября 1942 г.
- Направления ударов советских войск в ноябре 1942 г. — марте 1943 г.
- Контранступление немецких войск в Донбассе и под Харьковом в феврале — марте 1943 г.
- Линия фронта в марте — начале июля 1943 г.
- Направления ударов немецких войск в битве на Курской дуге в июле 1943 г.
- Направления ударов советских войск в июле — декабре 1943 г.
- Контрудары немецко-фашистских войск
- Линия фронта к исходу 23 декабря 1943 г.









Масштаб 1:10 500 000

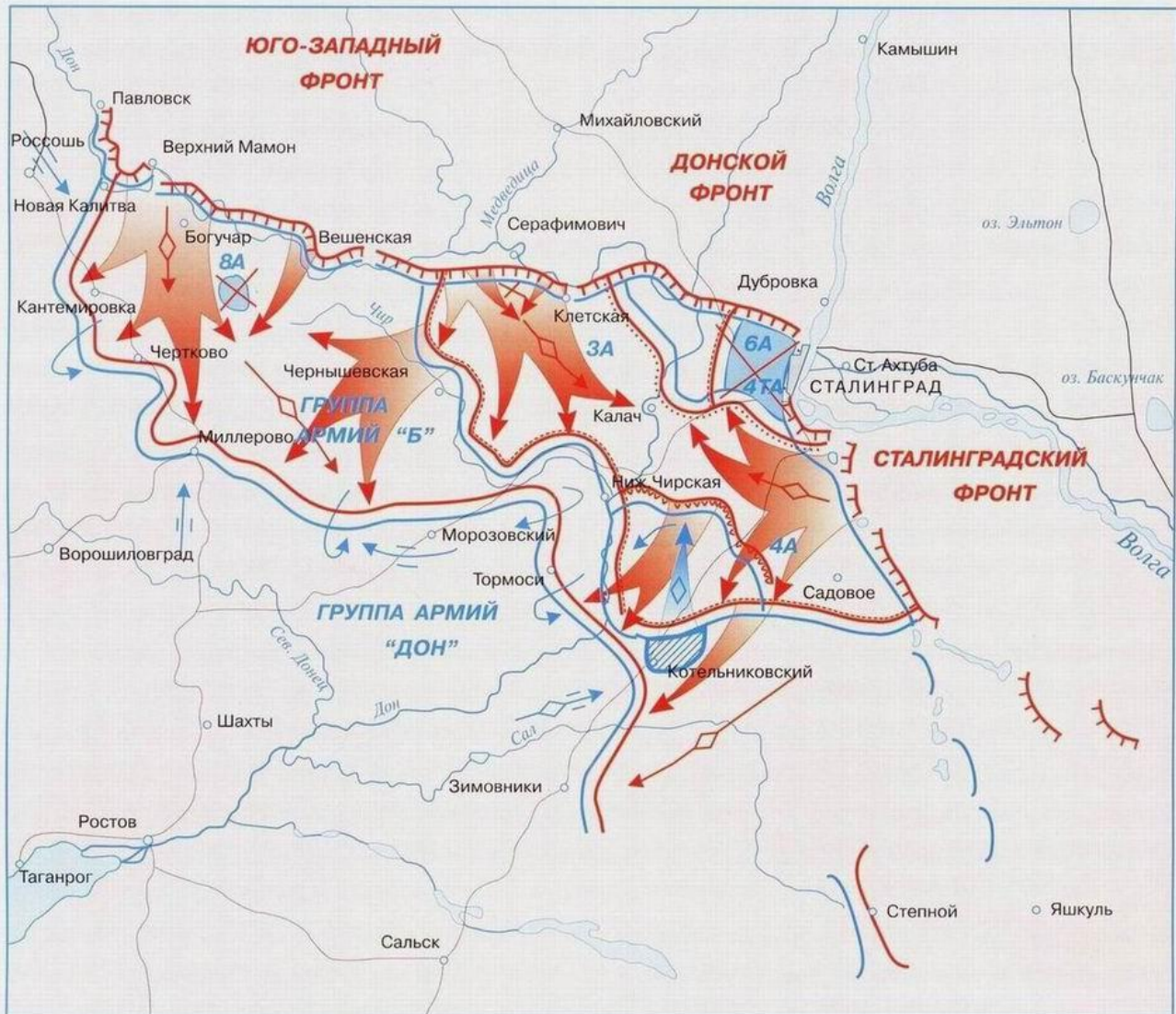




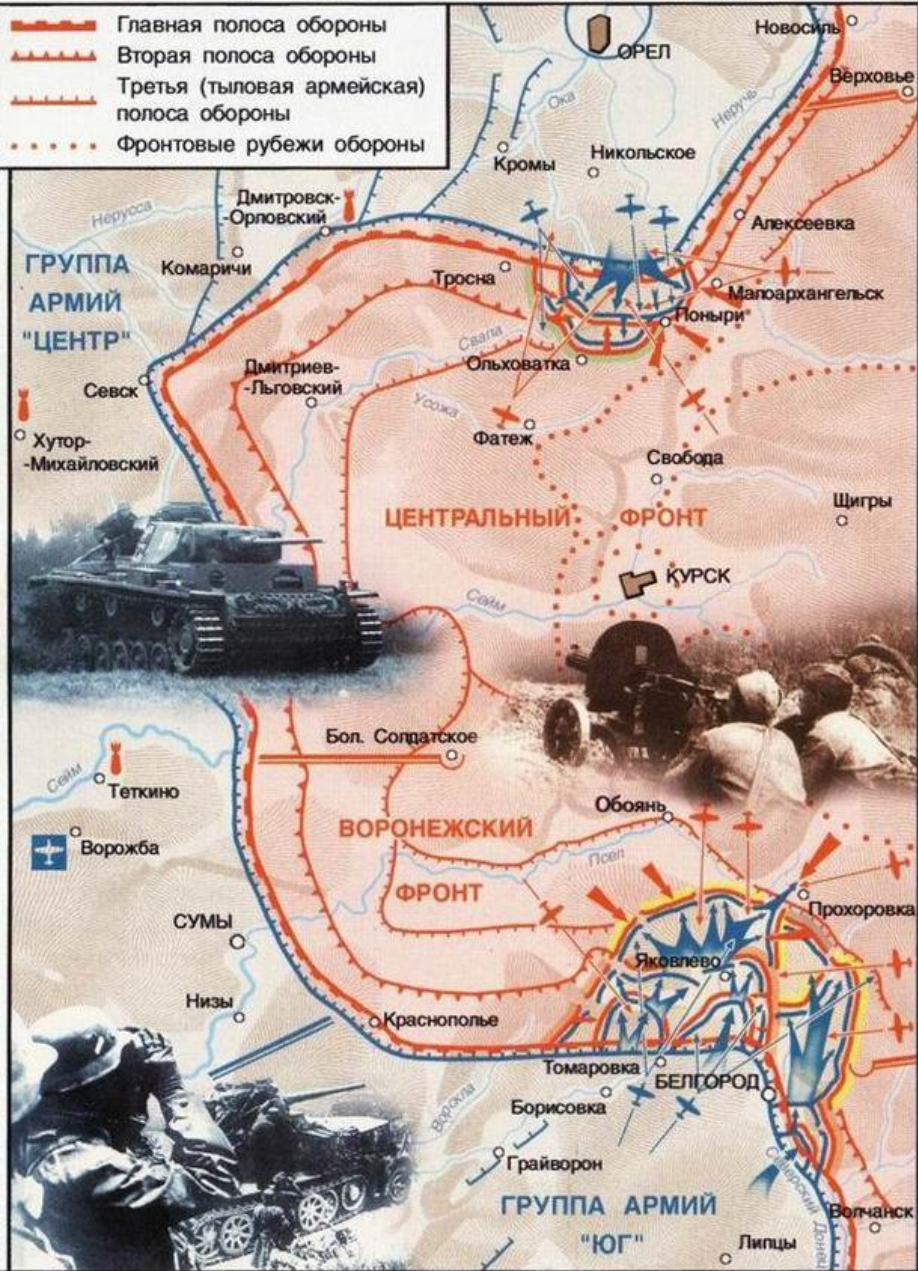
# РАЗГРОМ ФАШИСТОВ ПОД СТАЛИНГРАДОМ



-  Линия фронта к 19 ноября 1942 г.
-  Линия фронта на 23 ноября 1942 г.
-  Направления ударов советских войск в ноябре 1942 г. и линия фронта на 30 ноября 1942 г.
-  Контрудар немецко-фашистских войск в декабре 1942 г. из района Котельниково и положение войск на 23 декабря 1942 г.
-  Направления ударов советских войск в декабре 1942 г. и линия фронта к 1 января 1943 г.
-  Перегруппировка войск
-  Направление отступления немецко-фашистских войск
-  Ликвидация окруженных группировок противника
- 6 А** Армии противника
- 4 ТА** Танковые армии противника







# КУРСКАЯ ДУГА








# ВЕЛИКАЯ ОТЕЧЕСТВЕННАЯ ВОЙНА

Январь 1944 г. - 9.05.1945 г.



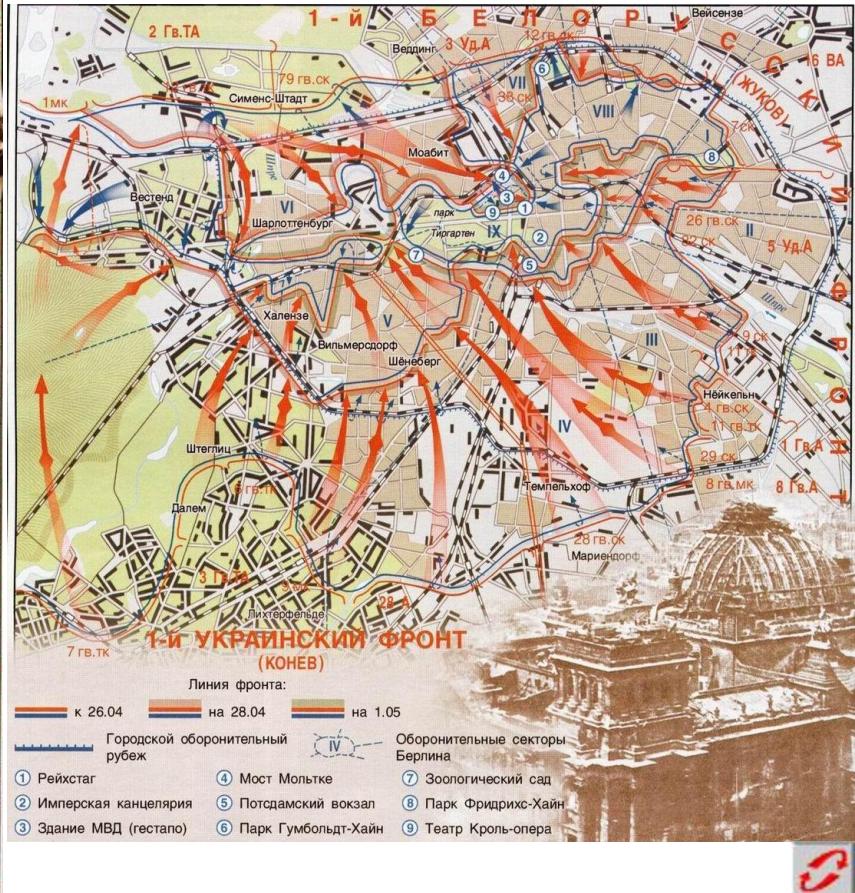
- Линия фронта к исходу 23 декабря 1943 г.
- ➔ Направления ударов советских войск в конце 1943 г. — середине 1944 г.
- Линия фронта к середине июня 1944 г.
- ➔ Направления ударов советских войск в июне — декабре 1944 г.
- Линия фронта к исходу декабря 1944 г.
- ➔ Направления ударов советских войск в январе — мае 1945 г.
- ➔ Направления ударов союзных войск
- ➔ Направления ударов Народно-освободительной армии Югославии (НОАЮ)
- === Рубеж выхода советских войск и войск союзников к концу войны
- 8.V.1945 Подписание акта о безоговорочной капитуляции Германии
- Керчь Города, получившие в послевоенное время почетное звание «Город-герой»
- Гр. Арм. Группа армий



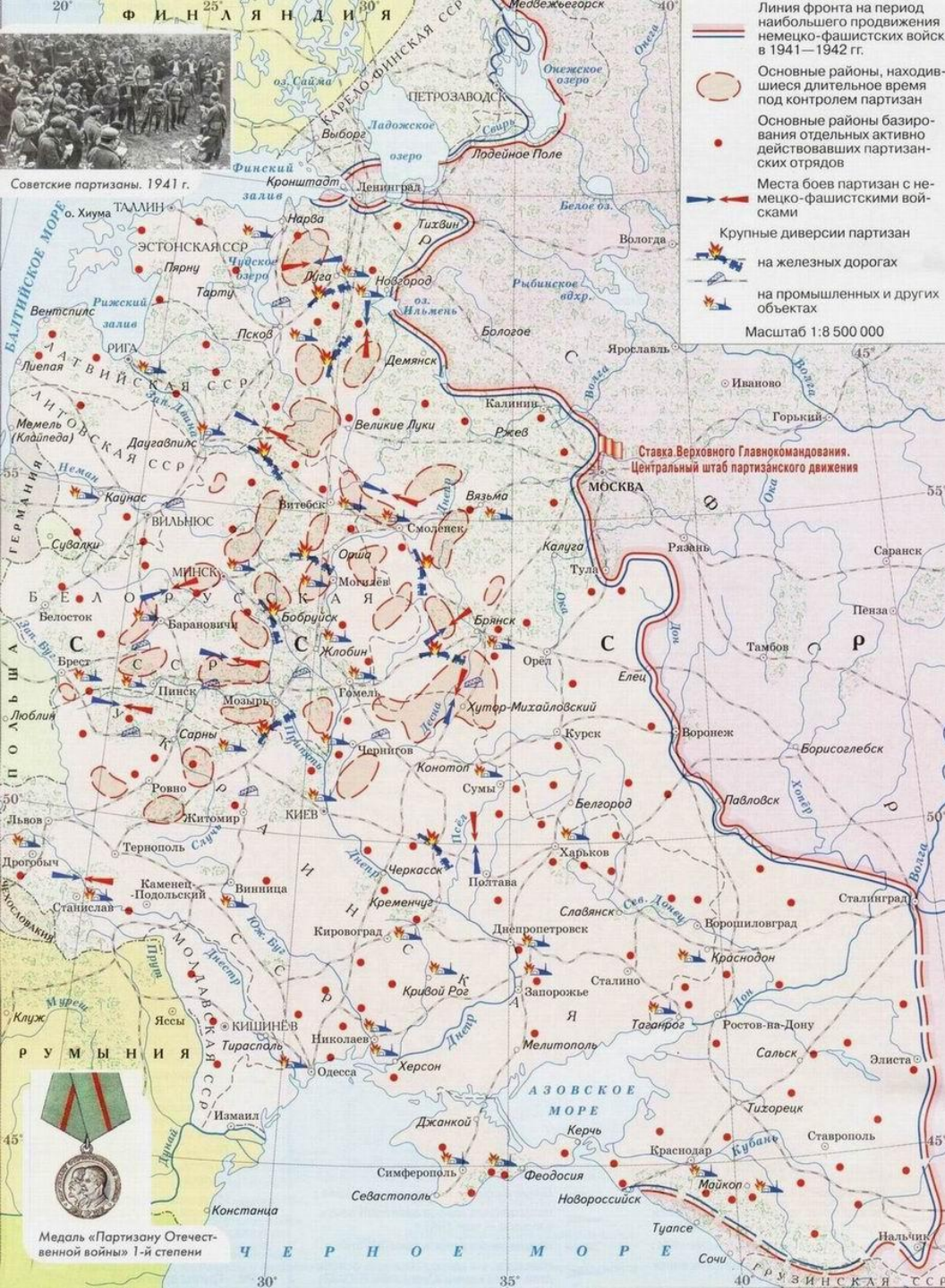





# БЕРЛИНСКАЯ ОПЕРАЦИЯ 1945 г.







# ПАРТИЗАНСКОЕ ДВИЖЕНИЕ 1941 — 1944 гг.

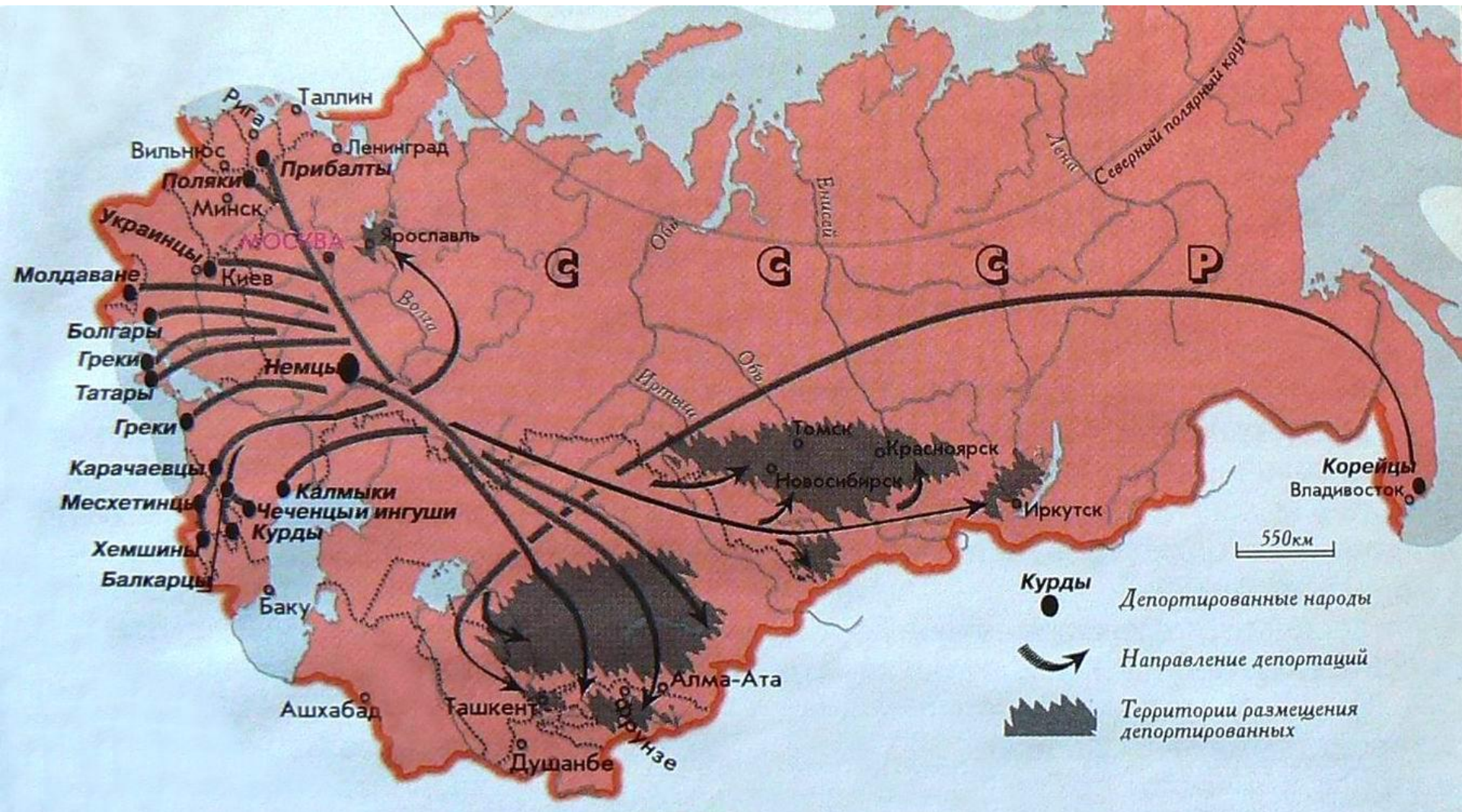








# ДЕПОРТАЦИЯ НАРОДОВ СССР





# ЭКОНОМИКА СССР В 1941 -1945 гг.

Арабскими цифрами на карте обозначены:

- |                      |                   |                       |
|----------------------|-------------------|-----------------------|
| 1 Карело-Финская ССР | 5 Белорусская ССР | 9 Азербайджанская ССР |
| 2 Эстонская ССР      | 6 Молдавская ССР  | 10 Киргизская ССР     |
| 3 Латвийская ССР     | 7 Грузинская ССР  | 11 Таджикская ССР     |
| 4 Литовская ССР      | 8 Армянская ССР   |                       |



Римскими цифрами на карте обозначены экономические районы РСФСР:

- I Центральный
- II Волго-Вятский
- III Центральнoчерноземный
- IV Поволжский
- V Уральский
- VI Северо-Кавказский

- Сокращения:
- Д. Днепропетровск
  - З. Запорожье
  - Г. Горловка
  - И. Ижевск

Масштаб 1:45 000 000

Граница территории СССР, подвергшейся оккупации в годы Великой Отечественной войны

78


Важнейшие промышленные центры, переключившиеся в годы войны на выпуск продукции для нужд фронта

Число крупных промышленных предприятий, эвакуированных в восточные районы СССР

Города, в которых в 1942—1945 гг. был восстановлен ряд предприятий тяжелой промышленности

ОБЩИЙ ОБЪЕМ ПРОДУКЦИИ ПРОМЫШЛЕННОСТИ В 1945 гг.

по экономическим районам РСФСР и союзным республикам (в процентах к 1940 г.)



Примечание. Данные по РСФСР приведены в границах экономических районов 1965 г.



# МАНЬЧЖУРСКАЯ ОПЕРАЦИЯ 9.08.1945 – 2.09.1945 г.



- Положение советских и монгольских войск к исходу 8 августа
- Укрепленные районы, опорные пункты и оборонительные рубежи японских войск
- Районы сосредоточения войск:
  - советских
  - японских, Маньчжоу-Го, Внутренней Монголии и Суйюаньской Армейской группы
- Направления ударов 9–19 августа:
  - советских войск
  - КМГ советско-монгольских войск
- Рубежи выхода советских и советско-монгольских войск к исходу 19 августа
- Продвижение советских войск с 20 августа по 2 сентября
- Действия Амурской военной флотилии
- Разграничительная линия между зонами действий флотов СССР и США
- Капитуляция войск противника
- Цифры на карте обозначены укрепленные районы (УР) японских войск:
  - 1 Сунгарийский, 2 Фучзинский, 3 Хутоуский,
  - 4 Мишаньский, 5 Суйфыньский, 6 Дуннинский,
  - 7 Дунсинчжэньский, 8 Хунчунский, 9 Кенхяньский
- КА  
ДФ

1:14 000 000  
150 0 150 300 км



# НАСТУПЛЕНИЕ 2-Й КРАСНОЗНАМЁННОЙ АРМИИ В МАНЬЧЖУРСКОЙ ОПЕРАЦИИ 1945 г.



-  Укрепрайоны и рубежи обороны японцев
-  Удары советских стрелковых дивизий
-  Штаб 2-й Краснознамённой армии
-  Воздушный десант советских войск
-  Места захоронений советских воинов





# ИТОГИ ВТОРОЙ МИРОВОЙ ВОЙНЫ.





# ЭКОНОМИКА СССР в 1946-1966 гг.





# ЭКОНОМИКА СССР в 1967-1990 гг.



- Промышленные узлы**
- Московский, Ленинградский
  - Крупнейшие
  - Крупные
  - Другие важные
  - Промышленные центры

- Отраслевая структура промышленных узлов и центров**
- Топливная промышленность
  - Черная металлургия
  - Цветная металлургия
  - Химическая и нефтехимическая промышленность
  - Машиностроение и металлообработка
  - Лесная, деревообрабатывающая и целлюлозно-бумажная промышленность
  - Промышленность строительных материалов
  - Легкая промышленность
  - Пищевая промышленность

- Цифрами на карте обозначены промышленные узлы и центры:**
- 1 Калужский
  - 2 Тульский-Новомосковский
  - 3 Владимирский
  - 4 Старый Оскол
  - 5 Чебоксарский
  - 6 Ульяновский
  - 7 Сызранский
  - 8 Тольятти-Жигулевский
  - 9 Нижнекамско-Набережночелнинский

- Важнейшие электростанции:**
- тепловые
  - атомные
  - гидроэлектростанции
- Железные дороги**
- Нефтепроводы**
- Газопроводы**
- Крупные морские порты**

- Добыча полезных ископаемых:**
- Уголь
  - Горючие сланцы
  - Нефть
  - Природный газ
  - Руды черных и легированных металлов
  - Руды цветных металлов
  - Сырье химической промышленности

- Сельскохозяйственные районы**
- Оленеводческо-промысловый
  - Лесопромысловый с очагами земледелия и животноводства
  - Животноводческо-льно-зерновой со значительными посевами картофеля и овощей
  - Свекловично-зерновой с молочно-мясным животноводством
  - Зерново-животноводческий со значительными посевами картофеля, овощей и технических культур
  - Животноводческий на полупустынных и пустынных пастбищах (мясо-шерстное овцеводство)
  - Животноводческий на горных пастбищах (мясо-шерстное и мясо-молочное животноводство)
  - Плодоводческо-виноградарский с посевами овощей
  - Хлопководческий в сочетании с плодоводством, виноградарством и шелководством
  - Пригородного сельского хозяйства

На карте римскими цифрами обозначены союзные республики СССР:

- I Эстонская ССР, II Латвийская ССР, III Литовская ССР, IV Молдавская ССР, V Украинская ССР, VI Молдавская ССР, VII Грузинская ССР, VIII Армянская ССР, IX Азербайджанская ССР, X Киргизская ССР, XI Таджикская ССР

Государственные границы даны на 1 января 1990 г.


Масштаб 1:2




# СССР в 1946-1990 гг.







# БАЙКАЛО-АМУРСКАЯ МАГИСТРАЛЬ



УСЛОВНЫЕ ОБОЗНАЧЕНИЯ:



ГИДРОЭЛЕКТРОСТАНЦИИ



ДОБЫЧА КАМЕННОГО УГЛЯ

ПРОМЫШЛЕННОСТЬ:



ЧЕРНАЯ МЕТАЛЛУРГИЯ



МАШИНОСТРОЕНИЕ И МЕТАЛЛООБРАБОТКА



СУДОСТРОЕНИЕ И СУДОРЕМОНТ



НЕФТЕПЕРЕРАБАТЫВАЮЩАЯ



ЛЕСНАЯ И ДЕРЕВООБРАТЫВАЮЩАЯ



ЦЕЛЛЮЛОЗНО-БУМАЖНАЯ



РЫБНАЯ





# СССР И РОССИЯ В КОНФЛИКТАХ 1945—2004 гг.



- |                            |  |  |                                     |   |
|----------------------------|--|--|-------------------------------------|---|
| 1 Китай 1945—1950 гг.      | 7 Индонезия (Западный Ириан) 1961—1962 гг.   | 12 Ирак 1980—1987 гг.                                | 16 Польша (Польский кризис) 1956 г. | 20 Судан 80-е годы                      |
| 2 КНДР 1950—1953 гг.       | 8 Лаос 1960—1970 гг.   | 13 Ангола 1975—1994 гг.                              | 17 Куба (Карибский кризис) 1962 г.  | 21 Никарагуа 1978—1990 гг.              |
| 3 Венгрия 1956 г.          | 9 Камбоджа 1970—1975 гг.   | 14 Мозамбик 1975—1991 гг.                            | 18 Эфиопия 1977—1978 гг.            | 22 Алжир (разминирование) 1962—1964 гг. |
| 4 Вьетнам 1964—1973 гг.    | 10 Египет, Сирия, Иордания, Палестинское движение сопротивления 1956, 1967, 1969—1970, 1973, 1982 г. | 15 ГДР (Берлинский кризис) 1948—1949, 1953, 1961 гг. | 19 Ливия 1987 г.                    |   |
| 5 Чехословакия 1968 г.     |  |  |                                     |   |
| 6 Афганистан 1979—1989 гг. | 11 Йемен 1963—1967 гг.   |  |                                     |   |



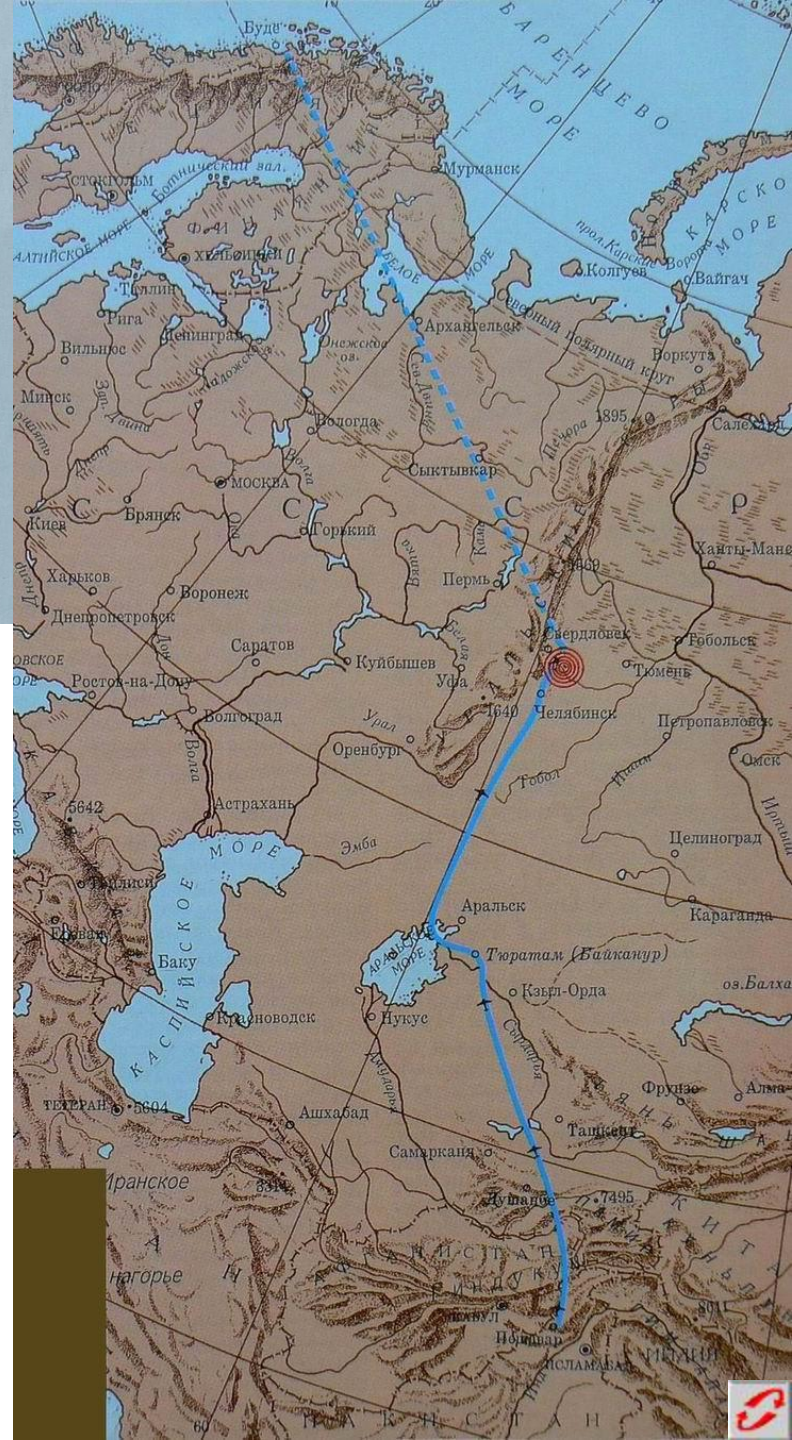








# МАРШРУТ САМОЛЁТА У-2 НАД ТЕРРИТОРИЕЙ СССР 1 МАЯ 1960 г.

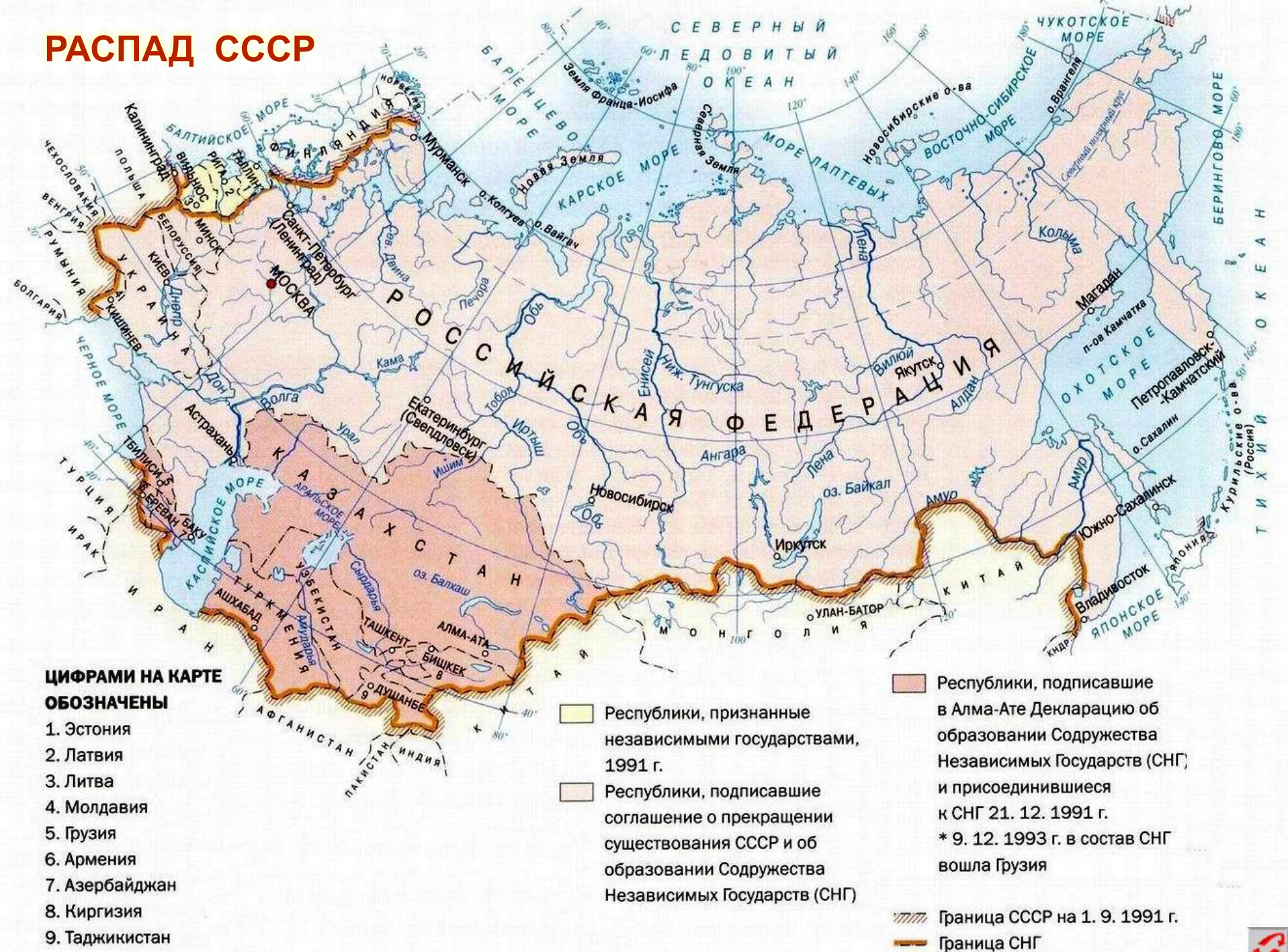








# РАСПАД СССР





# РОССИЙСКАЯ ФЕДЕРАЦИЯ В 1991-1998 гг.



## Российская Федерация, 1991 - 1998

- государственная граница Российской Федерации
- республики в рамках Российской Федерации, март 1992
- пыталась провозгласить независимость в ноябре 1991; война с дек. 1994 до 1996, с 1999 введены войска

## Содружество Независимых Государств (СНГ)

- вошла в тесный экономический и политический союз с Россией, 2 апр. 1996
- вошли в тесный экономический союз с Россией, 30 марта 1996
- остальные члены СНГ
- 60%** процент русских в субъектах Российской Федерации
- (31%)** процент титульной национальности

- а** КАРАЧАЕВО-ЧЕРКЕССКАЯ РЕСПУБЛИКА 42% (41%)
  - б** КАБАРДИНО-БАЛКАРСКАЯ РЕСПУБЛИКА 39% (58%)
  - в** РЕСПУБЛИКА СЕВЕРНАЯ ОСЕТИЯ-АЛАНИЯ 30% (53%)
  - г** РЕСПУБЛИКА ИНГУШЕТИЯ (с дек. 1992)
  - д** ЧЕЧЕНСКАЯ РЕСПУБЛИКА
- } всего 23%**





# РОССИЙСКАЯ ФЕДЕРАЦИЯ в 1991 -2004 гг.



- МОСКВА Столица Российской Федерации
- Казань Столицы республик, центры краев, областей, автономных округов, автономной области Российской Федерации
- ТОКИО Столицы зарубежных государств
- Братск Прочие населенные пункты

Масштаб 1:22 000 000

- Границы
- государственные
  - полярных владений Российской Федерации
  - республик, краев, областей, автономных округов, автономной области Российской Федерации

- Цифрами на карте обозначены:
- 1 Коми-Пермяцкий автономный округ
  - 2 Удмуртская Республика
  - 3 Республика Марий Эл
  - 4 Нижегородская область
  - 5 Чувашская Республика-Чувашия
  - 6 Республика Мордовия
  - 7 Краснодарский край
  - 8 Ставропольский край
  - 9 Республика Адыгея (Адыгея)
  - 10 Карачаево-Черкесская Республика
  - 11 Кабардино-Балкарская Республика
  - 12 Республика Северная Осетия – Алания
  - 13 Республика Ингушетия
  - 14 Чеченская Республика
  - 15 Республика Дагестан
  - 16 Усть-Ордынский Бурятский автономный округ
  - 17 Агинский Бурятский автономный округ
  - 18 Еврейская автономная область

Города федерального значения:  
 Москва — столица Российской Федерации;  
 Санкт-Петербург

Примечания. 1. Названия областей, автономных округов, автономной области, кроме областей, в состав которых входят автономные округа.  
 2. Граница между Республикой Ингушетия и Чеченской Республикой на карте не показана. В соответствии с Законом Российской Федерации «Об образовании Ингушской Республики в составе Российской Федерации» от 4 июня 1992 г. для подготовки правовых и организационных мероприятий по государственному-территориальному разграничению установлен переходный период.

- Федеральные округа:
- I Центральный
  - II Северо-Западный
  - III Южный
  - IV Приволжский
  - V Уральский
  - VI Сибирский
  - VII Дальневосточный
- границы федеральных округов  
 ● Центры федеральных округов  
 ● Хабаровск

РОССИЙСКАЯ ФЕДЕРАЦИЯ — РОССИЯ ЕСТЬ ДЕМОКРАТИЧЕСКОЕ ФЕДЕРАТИВНОЕ ПРАВОВОЕ ГОСУДАРСТВО С РЕСПУБЛИКАНСКОЙ ФОРМОЙ ПРАВЛЕНИЯ. НАИМЕНОВАНИЕ РОССИЙСКАЯ ФЕДЕРАЦИЯ И РОССИЯ РАВНОЗНАЧНЫ.

Конституция Российской Федерации, статья 1

Российская Федерация состоит из республик, краев, областей, городов федерального значения, автономной области, автономных округов — равноправных субъектов Российской Федерации.

Конституция Российской Федерации, статья 5

