



П у т е в ы
е з а м е т
о ю р и с т с к
и х о б ъ е к т
а х
К а р е л и и

ПРОЕКТ ВАЛЕНТИНЫ ЩЕКОЛДИНОЙ, 11 "Б"
"УНИВЕРСИТЕТСКИЙ ЛИЦЕЙ"



Памятники
природы
и культуры
Карелии
под защитой
ЮНЕСКО



Цель проекта:
популяризация географической
информации о природе, истории,
культуре, быте, ремёслах, о
памятниках природы и
архитектуры Карелии

для путешественников

Гипотеза и задачи

Гипотеза

Информационный контент Проекта


о туристских маршрутах и объектах Карелии поможет путешественникам при составлении маршрута

1 задача

Составление информационного контента

2 задача

Создание интерактивной карты



Объекты исследования:

памятники природы

и культуры Карелии.

Предмет исследования:

особенности объектов природы

и культуры Карелии, как туристских

центров и их краткое описание.

Методы:

наблюдение, описание, анализ,

картографический метод с использованием

ИКТ.

Объекты и методы




СТРУКТУРА

А

Глава 1.
Знакомство с
объектами
природы
и культуры
Карелии

Глава 2.
Знакомство с
объектами
природы
и культуры
Петрозаводска

Глава 3.
Травелог и
интерактивная
карта «Путевые
заметки о
Карелии»



"Университетский лицей"

СОДЕРЖАНИЕ



«ЮЖНАЯ
КАРЕЛИЯ»

«ГЛАВНЫЙ
ГЕОЛОГИЧЕСКИ
Й МАРШРУТ»


ОСТРОВ КИЖИ



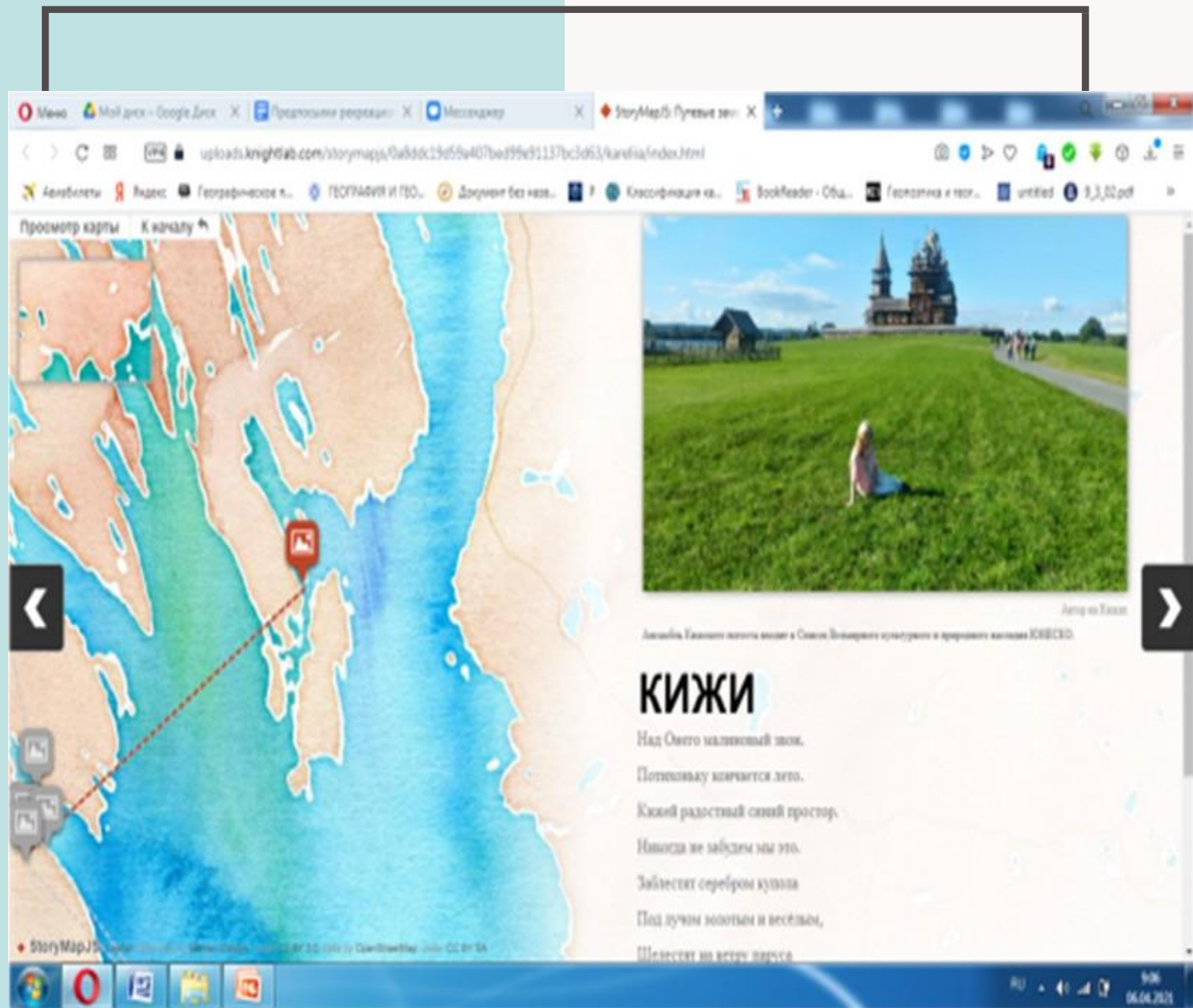
Некоторые маршруты Карелии




ПРОГУЛКИ ПО ПЕТРОЗАВОДСК У



Некоторые интересные
объекты



*Травелог – жанр
путевых заметок,
записок, дневничков*



Интерактивная карта
"Путевые заметки
о Карелии"



Автор благодарит
научного руководителя
старшего преподавателя
кафедры наук о Земле
и геотехнологий
Вага
Татьяну Владимировну за
помощь в реализации
идей проекта
