

Победный октябрь

1944



ОБЩИЙ ХОД ВОЕННЫХ ДЕЙСТВИЙ (июнь 1941—июнь 1944г.)



Командование Вермахта рассматривало Заполярье как вспомогательный (хотя и важный) участок Восточного фронта. Германское командование заблаговременно разработало планы боевых операций для горной армии «Норвегия». XXXVI армейский корпус Вермахта должен был, выдвинувшись из Рованиеми (Финляндия), взять Саллу, Кандалакшу, затем повернуть на север и, наступая вдоль Кировской железной дороги, соединиться с горнострелковым корпусом «Норвегия» для взятия Мурманска.

С 1942 основные боевые действия переместилась на море, где ВМФ и ВВС Германии пытались нарушить морские перевозки союзными конвоями. Значение Мурманска возросло после начала союзнической помощи по ленд-лизу (командование Вермахта не рассчитывало в своих планах такого развития событий). Противник сосредоточил свои усилия на разгроме Мурманска и его порта с воздуха с целью парализовать работу по переработке и отправке грузов в центр страны



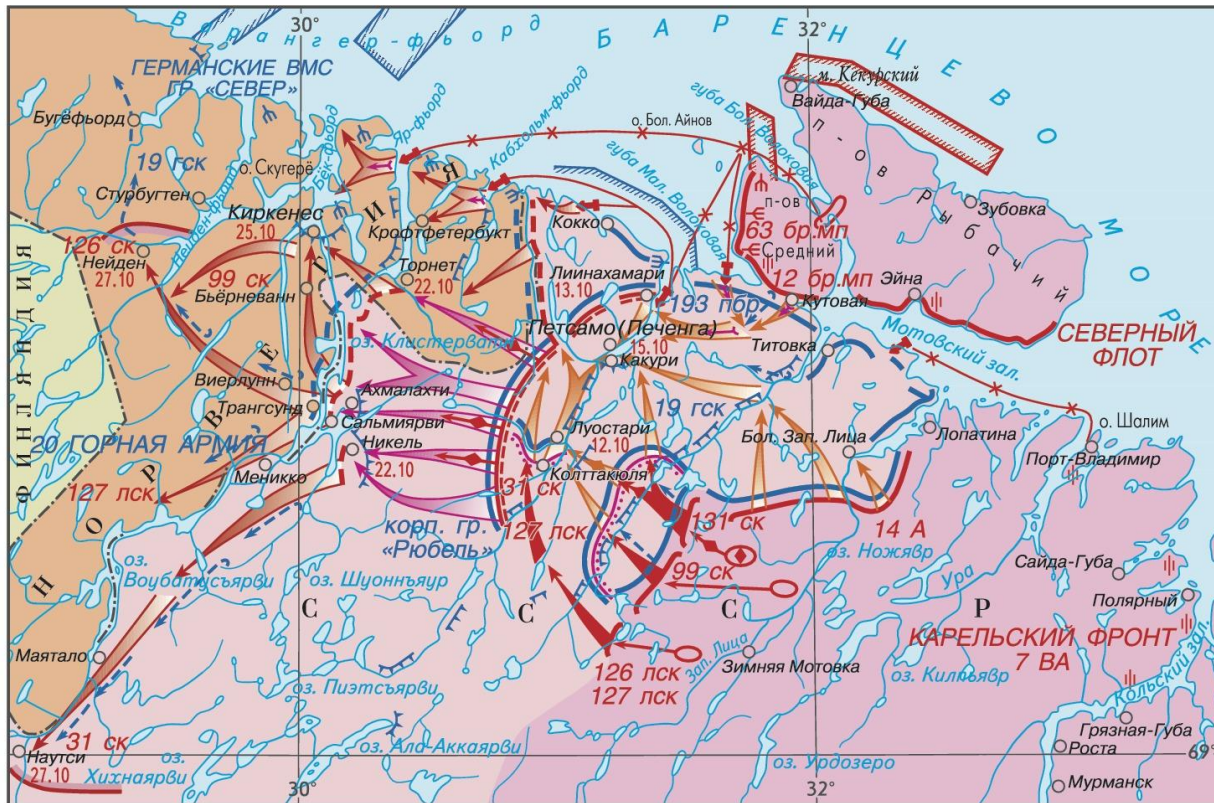
Весь 1943 шла упорная борьба за господство в воздухе, которое в конечном итоге было завоёвано советской авиацией. Северный фронт сумел обеспечить проводку союзных конвоев в зоне своей ответственности и приступил к операциям по уничтожению вражеских боевых и транспортных судов.



В 1944 в результате успешно проведённой советскими войсками Выборгско-Петрозаводской операции (10.06–09.08.1944), приведшей к выходу Финляндии из войны (19.09.1944), командование Вермахта приняло решение отвести свои войска, действовавшие на Кандалакшском и Кестеньгском направлениях, и укрепить оборону в Заполярье.



ПЕТСАМО-КИРКЕНЕССКАЯ ОПЕРАЦИЯ 1944 г.



Линия фронта к исходу 6 октября	Направления ударов советских войск 23—29 октября	Отступление войск противника
Направления ударов советских войск 7—9 октября	Положение советских войск к исходу 29 октября	Артиллерийские позиции советских войск
Линия фронта к исходу 9 октября	Пути перехода и высадка морских десантов советских войск	Береговая артиллерия
Направления ударов советских войск 10—15 октября	Направления ударов бригад морской пехоты	Направления движения танковых войск
Линия фронта к исходу 15 октября	Районы сосредоточения войск	Даты освобождения населённых пунктов советскими войсками
Направления ударов советских войск 18—22 октября	Минные поля и заграждения советские	Государственная граница СССР показана по Соглашению о перемирии с Финляндией от 19 сентября 1944 г.
Линия фронта к исходу 22 октября	Оборонительные рубежи противника	

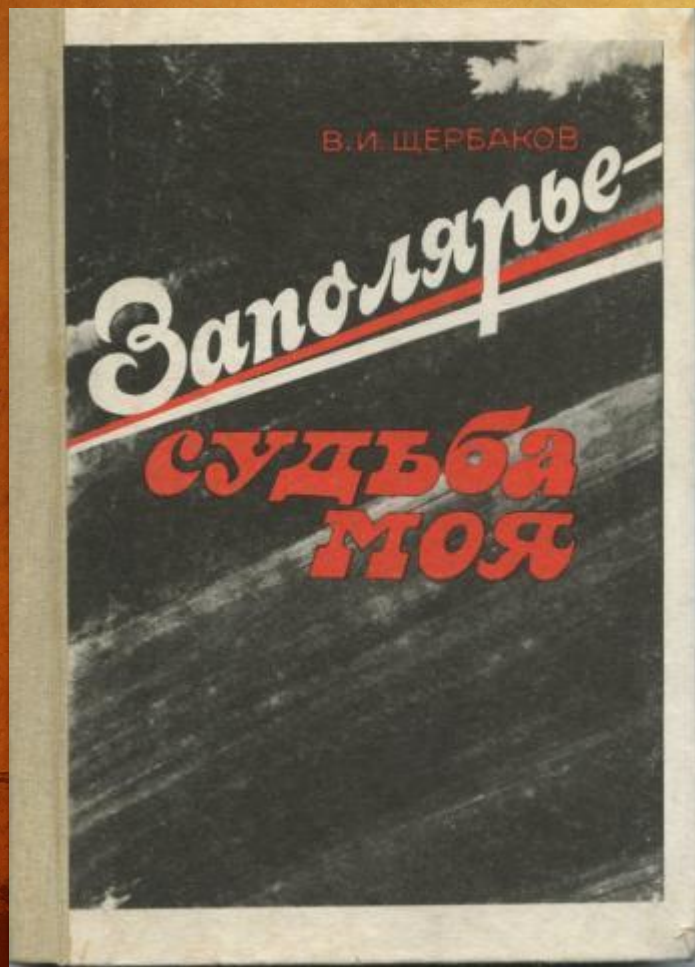
Масштаб 1: 1500 000

Победную точку на Мурманском оперативно – стратегическом направлении поставила Петсамо – Киркенесская операция, прошедшая с 7 октября по 24 октября 1944 года.

Отрывки из книги командующего 14-ой армией Карельского фронта В.И. Щербакова «Заполярье – судьба моя»

«7 октября 1944 года. Я с оперативной группой управления – на командно – наблюдательном пункте (КНП) в непосредственной близости от войск, готовящихся занять исходный район для наступления...»

«...8 часов утра. Над заполярными сопками взвились сотни красных ракет. Они возвестили о начале мощной артподготовки. Это был также сигнал о начале выхода войск в исходное для наступления положение.»



К утру 8 октября два полка форсировали реку Титовку и выдвинулись значительно вперёд, перехватив дорогу Большой Кариквайвишь – Луостари.

В Заполярье тот, кто владеет дорогой, тот владеет




**10 октября у дороги Большая
Западная Лица – Петсамо
развернулось ожесточённое
сражение за обладание дорогой, в
котором стороны преследовали
различные цели. Наша –
захватить дорогу и остановить
противника. Цель – противника –
удержать дорогу в своих руках и,
оторвавшись от наших войск,
уйти в глубокий тыл.**





Действовавшие на правом фланге *14*-й армии соединения *131*-го стрелкового корпуса, выполняя задачу по уничтожению противника в районах северо-западнее и западнее Петсамо, к *21* октября достигли границы с Норвегией на участке Вуореми, озеро Вуореми-Ярви, а на следующий день овладели населенным пунктом Тарнет на норвежской территории. К тому же времени *126*-й и *99*-й корпуса вышли в район Ахмалахти.



В наиболее сложной обстановке оказались войска, которые вели наступление в направлении никелевых разработок. Здесь немецкая *163-я* пехотная дивизия подготовила сильные опорные пункты. Подходы к ним прикрывались минными полями и проволочными заграждениями, простреливались всеми видами оружия. Возможности маневра были крайне ограничены. *31-ый* стрелковый корпус вынужден был последовательно штурмовать укрепления врага на ряде высот, неся при этом большие потери.

Только *22* октября они во взаимодействии с *127-м* легким стрелковым корпусом, обошедшим Никель с юга, смогли овладеть поселком

Боевые действия главной ударной группировки 14-й армии завершились 27 октября, когда под воздействием частей 126-го легкого стрелкового корпуса противник прекратил сопротивление в Нейдене. В тот же день 31-й и 127-й корпуса, которые вели наступление на направлении другого удара, заставили немецкие войска оставить населенный пункт Наутси.



С овладением Киркенесом и Нейденом, выходом соединений *14*-й армии на побережье пролива Корс-фьорд на территории Норвегии и полным очищением Петсамской области в районе Наутси и южнее задача, стоявшая перед войсками Карельского фронта, была полностью выполнена. Они освободили оккупированные районы советского Заполярья, оказали помощь норвежскому народу в изгнании захватчиков, нанесли серьезный урон *19*-му горно-егерскому корпусу врага, который потерял только убитыми около *30* из *53* тыс. солдат и офицеров. Северный флот не только оказывал содействие наступлению на приморском направлении, но и потопил *156* кораблей и судов. За период боевых действий, с *7* по *29* октября, потери советских войск составили *21 233* человека, из них *6084* – безвозвратно. По итогам операции *51* соединение и часть были удостоены почетных наименований Киркенесских и Печенгских, а *70* – награждены боевыми орденами.