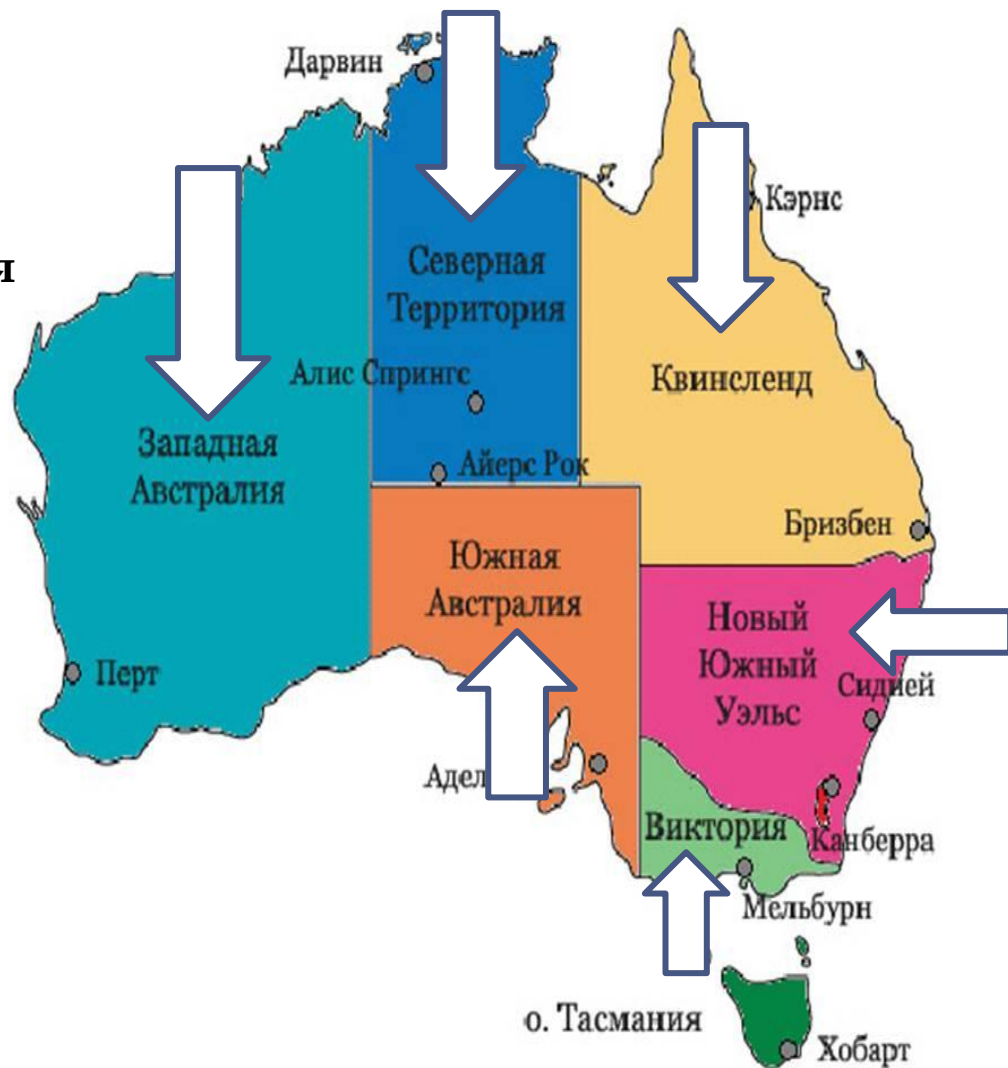


АВСТРАЛИЯ



Экономико-географическое положение

Австралия — единственное государство в мире, занимающее территорию целого континента, поэтому Австралия имеет только морские границы. Странами-соседями Австралии являются Новая Зеландия, Индонезия, Папуа Новая Гвинея и другие островные государства Океании. Австралия удалена от развитых стран Америки и Европы, крупных рынков сырья и сбыта продукции, но множество морских путей связывают Австралию с ними, а также Австралия играет важную роль в азиатско-тихоокеанском регионе. Австралия имеет федеративное устройство и включает в себя 6 штатов:



НАСЕЛЕНИЕ

- Основное ядро населения Австралии составляют англоавстралийцы (около 80%), 9% составляют иммигранты с Британских островов, примерно 2% выходцы из Италии, менее многочисленны иммигранты из Греции, Югославии, Германии, Нидерландов, есть группы иммигрантов из Индии и Китая. Австралийские аборигены вместе с метисами составляют менее 1% населения страны (около 150 тысяч).

Аборигенное население делится на многочисленные племена, говорит более чем на 200 языках (в основном не имеют письменности).



ВОДНЫЕ РЕСУРСЫ

- Водные ресурсы самого континента невелики, но наиболее развита речная сеть на острове Тасмания. Реки там имеют смешанное дождевое и снеговое питание и полноводны в течение всего года. Они стекают с гор и поэтому бурны, порожилисты и обладают большими запасами гидроэнергии. Последняя широко используется для строительства гидроэлектростанций. Наличие дешевой электроэнергии способствует развитию на Тасмании энергоемких производств, таких, как выплавка чистых электролитных металлов, изготовление целлюлозы др.
- Реки, стекающие с восточных склонов Большого Водораздельного хребта, - короткие, в верховьях текут в узких ущельях. Здесь они вполне могут быть использованы, а отчасти уже используются для строительства ГЭС. При выходе на прибрежную равнину реки замедляют свое течение, их глубина увеличивается. Многие из них в устьевых частях даже доступны для крупных океанских судов. Река Кларенс судоходна на 100 км от устья, а Хоксбери - на 300 км. Объем стока и режим этих рек различны и зависят от количества осадков и времени их выпадения.



Промышленность Австралии



- **Горнодобывающая промышленность** Австралии играет важную роль в экономике страны.
- По данным научного исследования в год на одного жителя Австралии в среднем добывается 50 тонн железной руды, 55 тонн известняка, 4 тонны цинка, 200 тонн угля, 175 куб.м. сырой нефти. Австралия — один из главных всемирных экспортеров полезных ископаемых, хотя и разрабатывает только 0,02% от всей территории Австралии, т.к. в некоторых регионах имеются трудности доступа или отдаленность месторождений, или нерентабельность разрабатывать

Полезные ископаемые



- **Основной топливно-энергетической базы** Австралии являются каменный и бурый уголь, крупные залежи которого сосредоточены в центральной, восточной и юго-восточной частях страны. Большинство энергии получают на ТЭС, которые расположены вблизи месторождений угля.

Машиностроение развитое практически во всех крупных городах выпускает авио- и автодвигатели, автомобили, трактора, локомотивы, приборы, электрооборудование.

Химическая промышленность развивается в портовых городах (на базе привозной нефти) и в районах каменноугольных бассейнов. В стране выпускается практически полная номенклатура химических изделий.



ПИЩЕВАЯ ПРОМЫШЛЕННОСТЬ

Одна из наиболее развитых отраслей. Она представлена маслодельным производством, молочноконсервной промышленностью. Развито пивоварение, мясохладобойное, мясоконсервное, мукомольное производства, изготовление бекона, обработка табачного листа и т.д. Многочисленны предприятия по консервированию овощей и фруктов. В целом для пищевой промышленности характерна экспортная ориентация. Из страны вывозится:

- 45% — мяса;
- 50% — сливочного масла;
- 45% — сыра;
- 80% — пшеницы и муки;
- 65% — сахара.



Легкая промышленность обеспечена сырьем местного производства (трикотаж, ткани, кожа). Предприятия легкой промышленности сосредоточены главным образом в крупных городах на юго-востоке страны.

СЕЛЬСКОЕ ХОЗЯЙСТВО

Сельское хозяйство Австралии **отличается** высокой товарностью и исторически сложившимся крупным землевладением. Ведущее место в сельском хозяйстве принадлежит наиболее старой отрасли – пастбищному животноводству. На его долю приходится около 60% всей стоимости продукции с/х. В животноводстве 1 место занимает овцеводство (180-190 млн. голов). Основную группу поголовья составляют меринсы (до 70%), шерсть которых имеет наиболее высокое качество и самая дорогая. Их разводят главным образом в степных и полупустынных районах. В прибрежной зоне, где выпадает более 500 мм осадков преобладают откормочные хозяйства (мясо ягнят).



Развитие отраслей сферы обслуживания


обслуживания

Для Австралии важен и воздушный транспорт. Сеть регулярных авиалиний существует во многих крупных городах Австралии, также получила широкое распространение малая авиация. Ежегодно аэропорты Австралии пропускают миллионы пассажиров.



Развитие транспорта и других отраслей сферы обслуживания Австралии. Моря и океаны, омывающие берега Австралии, имеют важное значение для экономической жизни страны. Основные торговые связи Австралии с другими государствами и континентами осуществляются водными путями. Огромные океанские лайнеры вывозят австралийские товары - пшеницу, мясо, сливочное масло, сыр, ценные полезные ископаемые (железную руду, цветные металлы и их сплавы, каменный уголь, бокситы и т.д.), а также промышленные изделия. Из-за океана в Австралию поступают готовые изделия, полуфабрикаты и сырье, в которых нуждаются промышленность, сельское хозяйство, транспорт и другие отрасли австралийской экономики.

ДОСТОПРИМЕЧАТЕЛЬ НОСТИ АВСТРАЛИИ



Большой Барьерный риф




- **Большой Барьерный риф — одна из самых больших систем коралловых рифов во всем мире. Он состоит из 2 900 отдельных рифов и 900 островов, растянувшихся на 2 600 километров по территории около 344 400 кв. км. Риф располагается в Коралловом море, вблизи северной границы материка. Он настолько велик, что его можно заметить даже из космоса.**

БОЛЬШОЙ БАРЬЕРНЫЙ РИФ ИЗ КОСМОСА



Красная скала Айерс-Рок



- Это огромная гора — самый большой в мире цельный камень высотой в 348 м, древнее священное место поклонения австралийских аборигенов. Утес расположен в окрестностях национального парка Ката Тьюта, в 450 км езды от Алис-Спрингс. Здесь можно вместе с проводником забраться на самую гору высотой 1,6 км или просто записаться на прогулку вокруг массивного утеса вместе с гидом-аборигеном, который расскажет легенды о камне

Сиднейский оперный театр

- Сиднейский Оперный Театр находится в Сиднее, Австралия. Это одно из самых знаменитых зданий на свете. Оперный Театр стал символом не только Сиднея, но и всей Австралии. В здании оперного театра около 1000 комнат, включая 5 тетральных залов, 2 главных холла, 4 ресторана, несколько баров и сувенирных магазинов. В самой маленькой "ракушке" находится ресторан Беннелонг.



Великая океанская дорога и 12 апостолов Виктории

An aerial photograph showing a winding asphalt road along a dramatic coastline. The road curves along the edge of a steep, forested hillside that meets the sea. The water is a vibrant turquoise color, with white foam from waves crashing against dark, rocky shorelines. The sky is a clear, deep blue. The overall scene is one of natural beauty and scenic travel.

Это удивительное побережье, которое приведет в восторг каждого гостя Австралии. Жемчужинами этого места являются 12 Апостолов Виктории, ряд величественных колонн из известняка, которые выступают из моря. Также в этой местности располагаются красивейшие гроты, скальные арки и пещеры.

Голубые Горы



- Голубые Горы — это местность в Новом Южном Уэльсе, граничащая с Сиднеем и начинающаяся примерно в 50 км к западу от него. Горы состоят из песчаника и известны своими впадинами глубиной до 760 метров. Их растительность представлена в основном эвкалиптами и древовидными папоротниками.