

Тема 7

Предписывающие знаки

Предписывающие знаки

Предписывающие знаки – содержат в себе указание, обязательное для исполнения.



4.1.1
Движение
прямо



4.1.2
Движение
направо



4.1.3
Движение
налево



4.1.4
Движение
прямо или направо



4.1.5
Движение
прямо или налево



4.1.6
Движение
направо или налево



4.2.1
Объезд
препятствия
справа



4.2.2
Объезд
препятствия
слева



4.2.3
Объезд
препятствия
справа или слева



4.3
Круговое
движение



4.4.1
Велосипедная дорожка
или полоса
для велосипедистов



4.4.2
Конец велосипедной
дорожки или полосы
для велосипедистов



4.5.1
Пешеходная
дорожка



4.5.2
Пешеходная и велосипедная дорожка
с совмещенным движением (Велопешеходная
дорожка с совмещенным движением)



4.5.3
Конец пешеходной и велосипедной дорожки
с совмещенным движением (Конец велопешеходной
дорожки с совмещенным движением)



4.5.4
Пешеходная и велосипедная дорожка
с разделенным движением



4.5.5
Пешеходная и велосипедная дорожка
с разделенным движением



4.5.6
Конец пешеходной и велосипедной дорожки
с разделенным движением



4.5.7
Конец пешеходной и велосипедной дорожки
с разделенным движением



4.6
Ограничение
минимальной скорости



4.7
Конец зоны ограничения
минимальной скорости



4.8.1
Направление движения транспортных средств
с опасными грузами



4.8.2
Направление движения транспортных средств
с опасными грузами



4.8.3
Направление движения транспортных средств
с опасными грузами

Знаки, разрешающие движение только в определенных направлениях

Знаки с [4.1.1](#) по [4.1.6](#) разрешают движение только в направлениях, указанных на знаках стрелками.

Распространяют свое действие только на пересечение проезжих частей, перед которым установлен знак, и не распространяются на маршрутные транспортные средства и на автомобили с включенным желтым маячком.



4.1.1
ДВИЖЕНИЕ ПРЯМО



4.1.2
ДВИЖЕНИЕ НАПРАВО



4.1.3
ДВИЖЕНИЕ НАЛЕВО



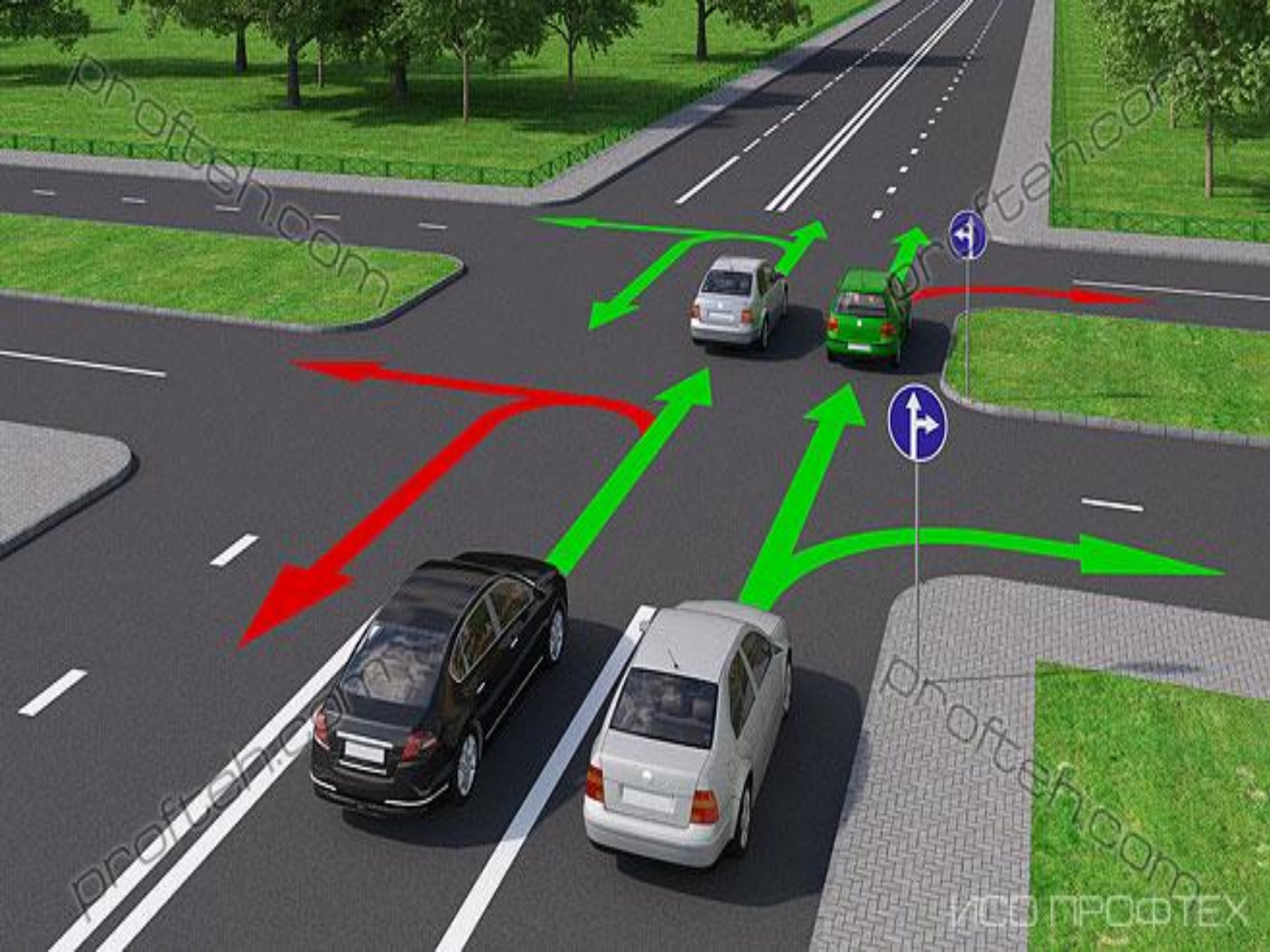
4.1.4
ДВИЖЕНИЕ ПРЯМО
ИЛИ НАПРАВО



4.1.5
ДВИЖЕНИЕ ПРЯМО
ИЛИ НАЛЕВО

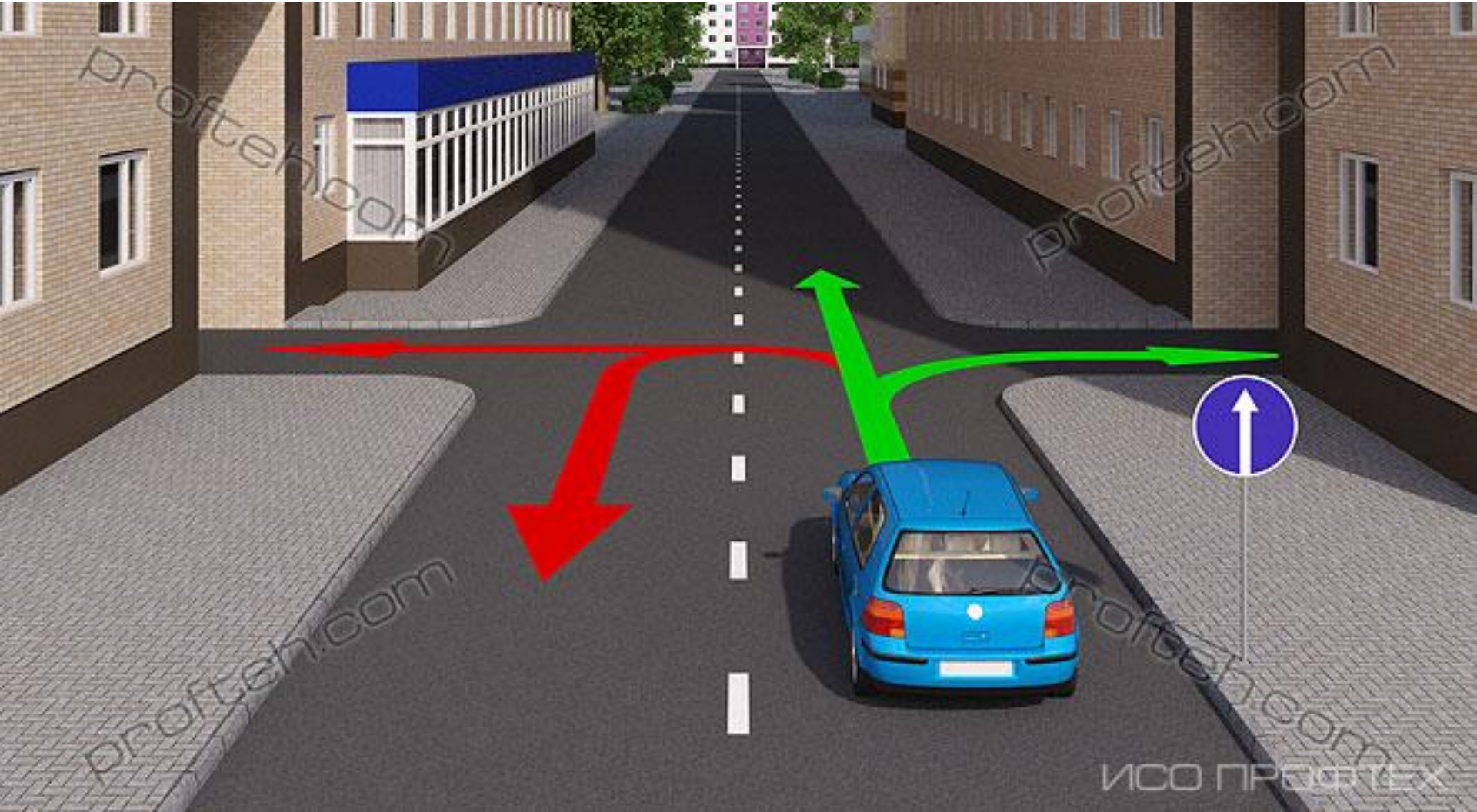


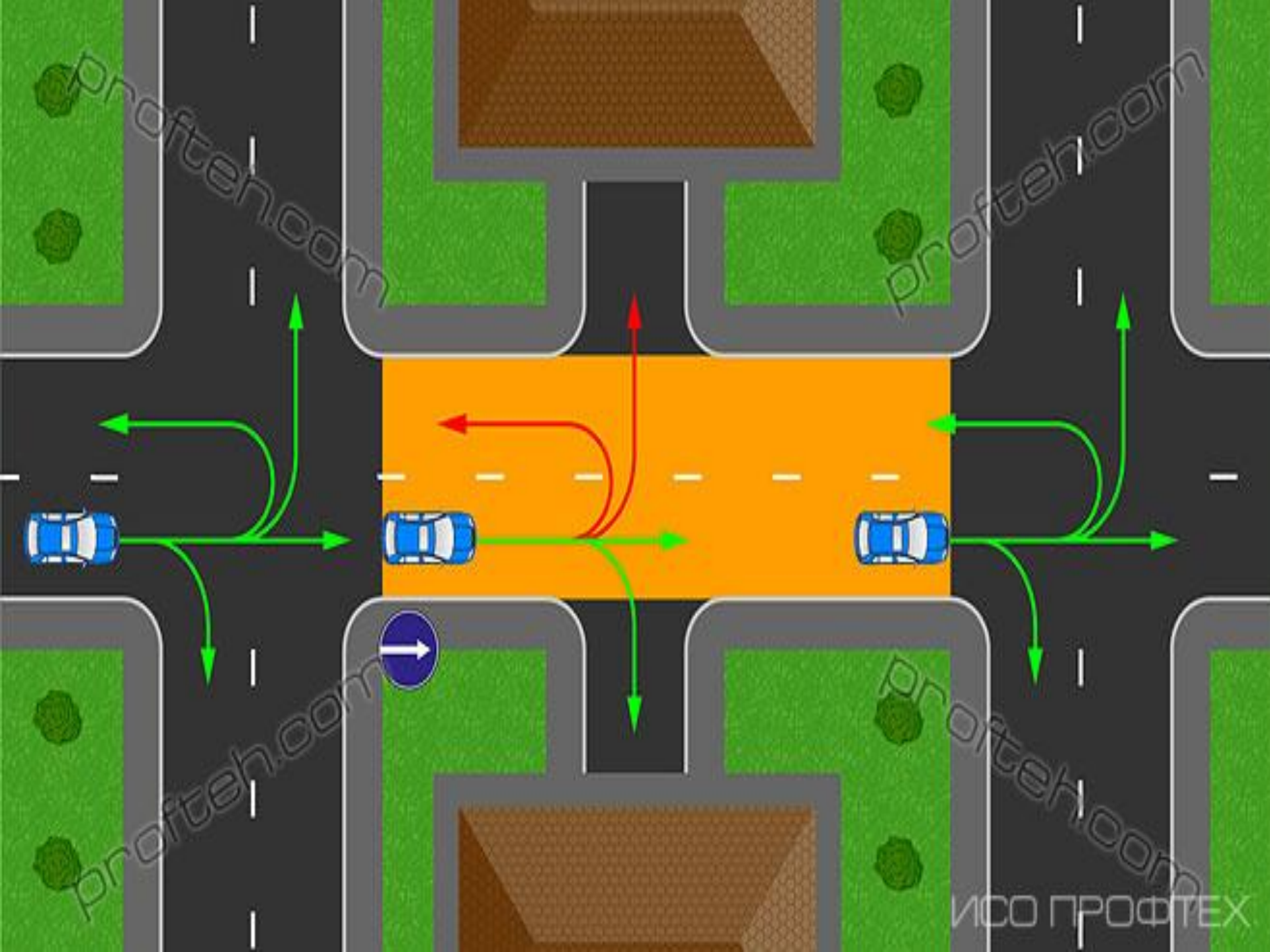
4.1.6
ДВИЖЕНИЕ НАПРАВО
ИЛИ НАЛЕВО



Знак 4.1.1

Знак [4.1.1](#) «Движение прямо» может устанавливаться перед перекрестком и за перекрестком. Если он установлен за перекрестком, до следующего он обязывает двигаться прямо, однако, при этом, не запрещается поворачивать во дворы и прилегающие территории, расположенные справа. Повороты во дворы, расположенные слева и развороты - запрещены.





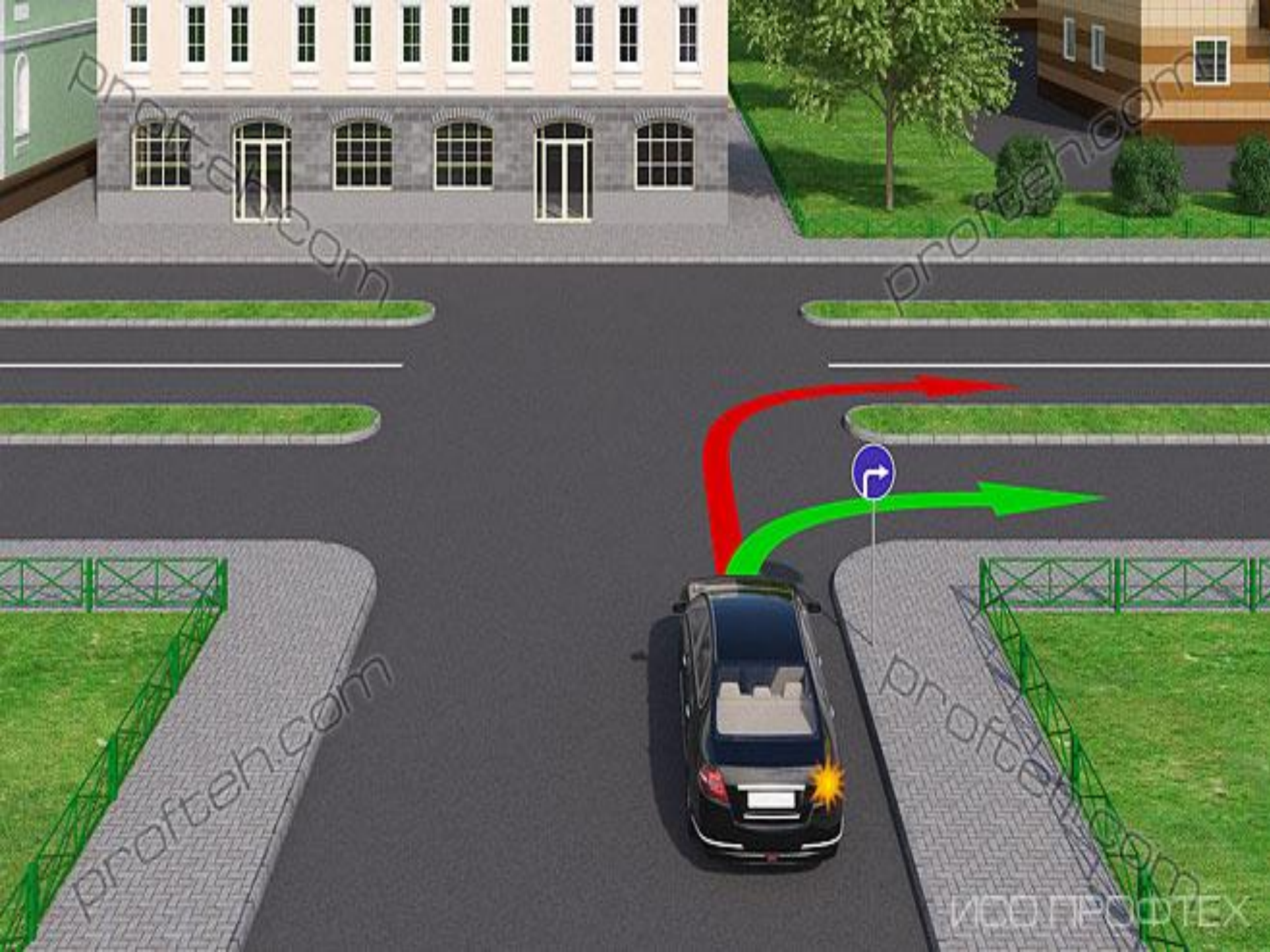
Знак 4.1.2

Знак [4.1.2](#) «Движение направо» разрешает поворот только направо, движение во всех остальных направлениях запрещено.



4.1.2

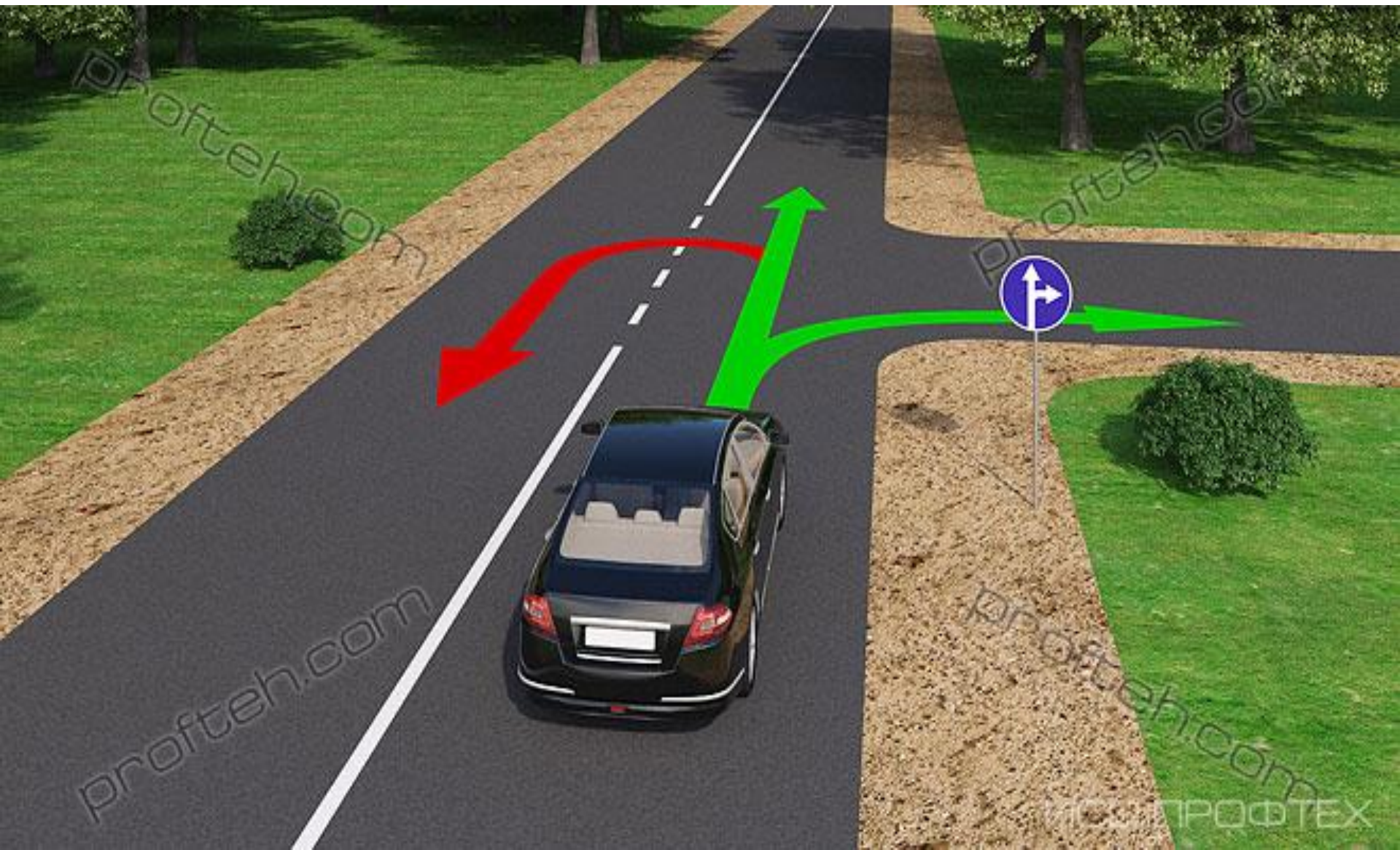
ДВИЖЕНИЕ НАПРАВО

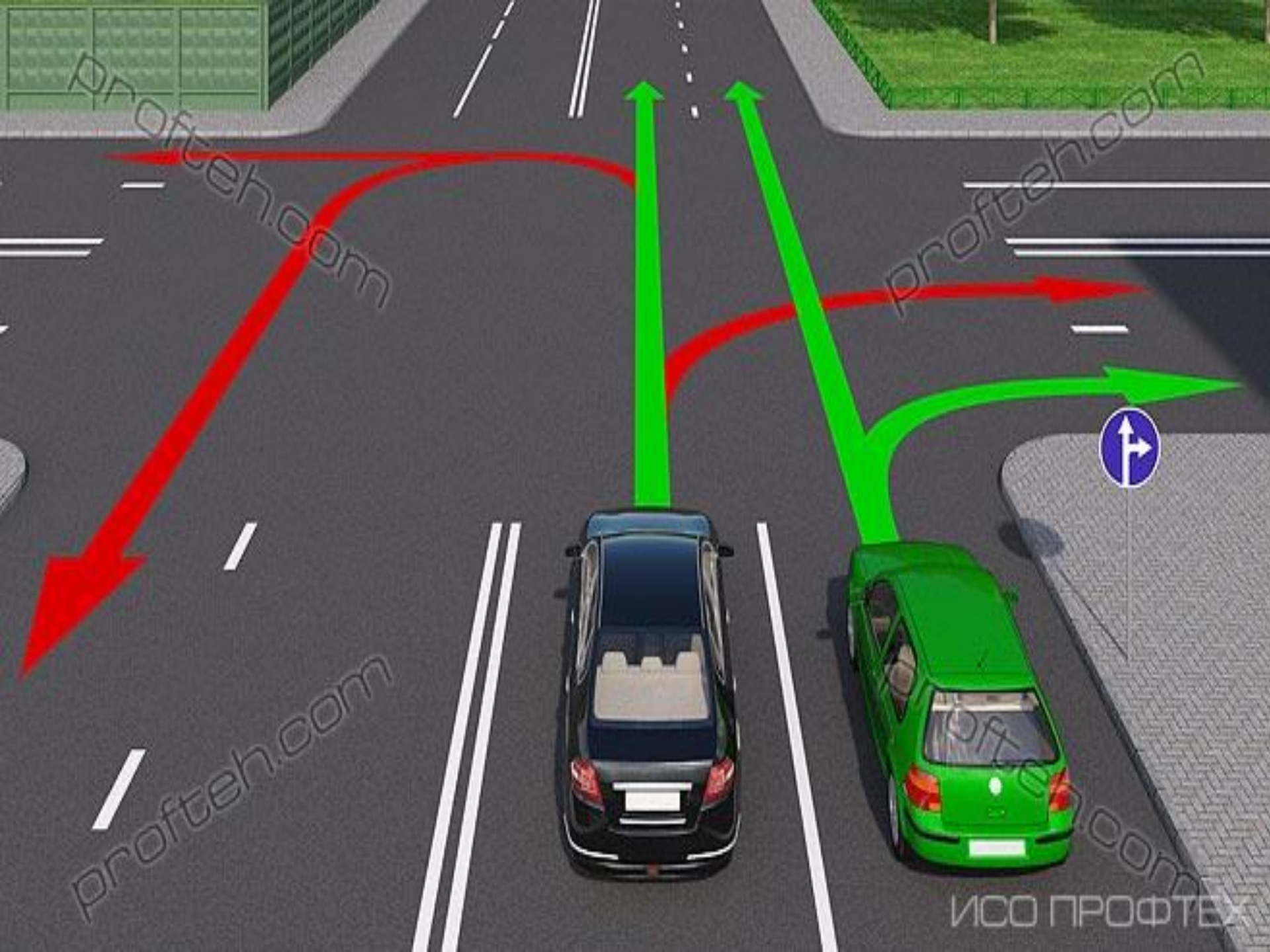


Знак 4.1.4

Знак 4.1.4 - Движение прямо или направо.

Поворот направо выполняется с крайнего правого положения на проезжей части, в крайнее правое положение.





profteh.com

profteh.com

profteh.com

ИСО ПРОФТЕХ

Знаки, разрешающие поворот налево

Все знаки, разрешающие левый поворот, разрешают и разворот. За исключением случаев, когда он запрещен знаком [3.19](#) «Разворот запрещен» или при выезде с односторонней дороги (знаки [5.5](#) и [5.6](#))



4.1.3
ДВИЖЕНИЕ НАЛЕВО



4.1.5
ДВИЖЕНИЕ ПРЯМО
ИЛИ НАЛЕВО



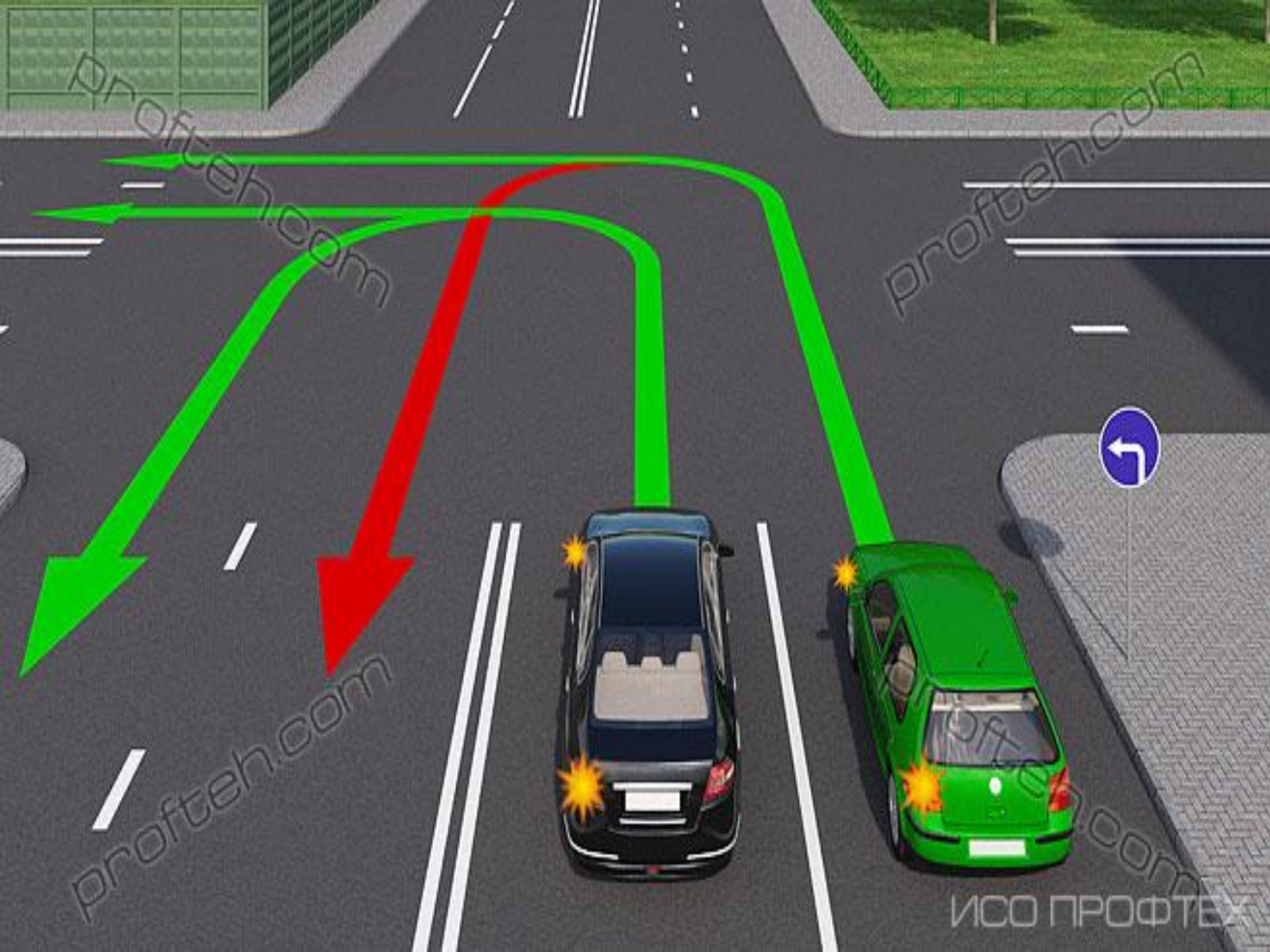
4.1.6
ДВИЖЕНИЕ НАПРАВО
ИЛИ НАЛЕВО

Знак 4.1.3 Движение налево

Знак [4.1.3](#) «Движение налево» разрешает поворот налево, а так же разворот. При этом, разворот на перекрестках всегда производится с крайней левой полосы.



4.1.3
ДВИЖЕНИЕ НАЛЕВО



profteh.com

profteh.com

profteh.com

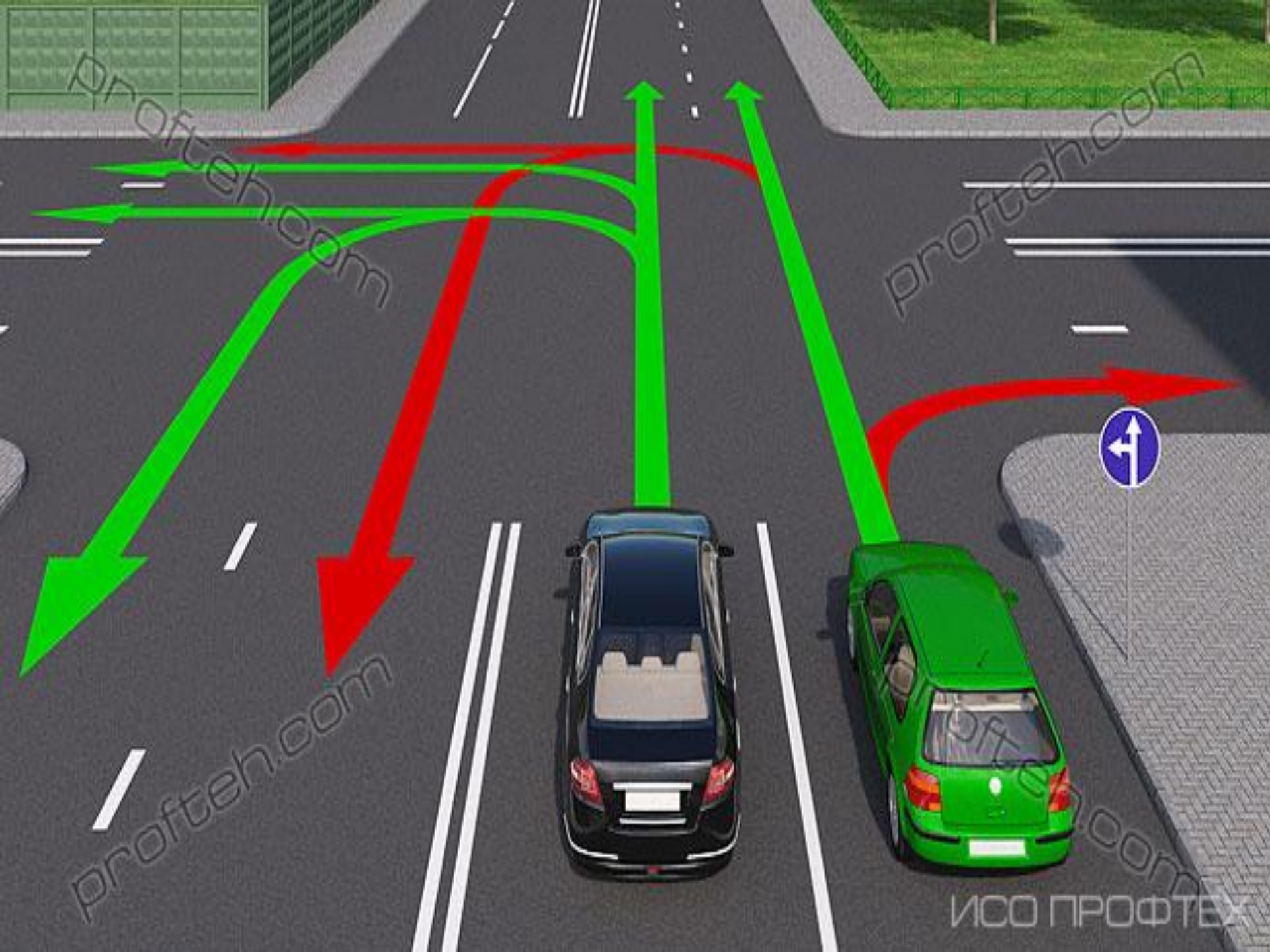
ИСО ПРОФТЕХ

Знак 4.1.5

Знак [4.1.5](#) Движение прямо и налево. Знак разрешает и разворот, но только с крайнего левого положения (правила разворотов)



4.1.5
ДВИЖЕНИЕ ПРЯМО
ИЛИ НАЛЕВО



profteh.com

profteh.com

profteh.com

ИСО ПРОФТЕХ

Знак 4.1.6

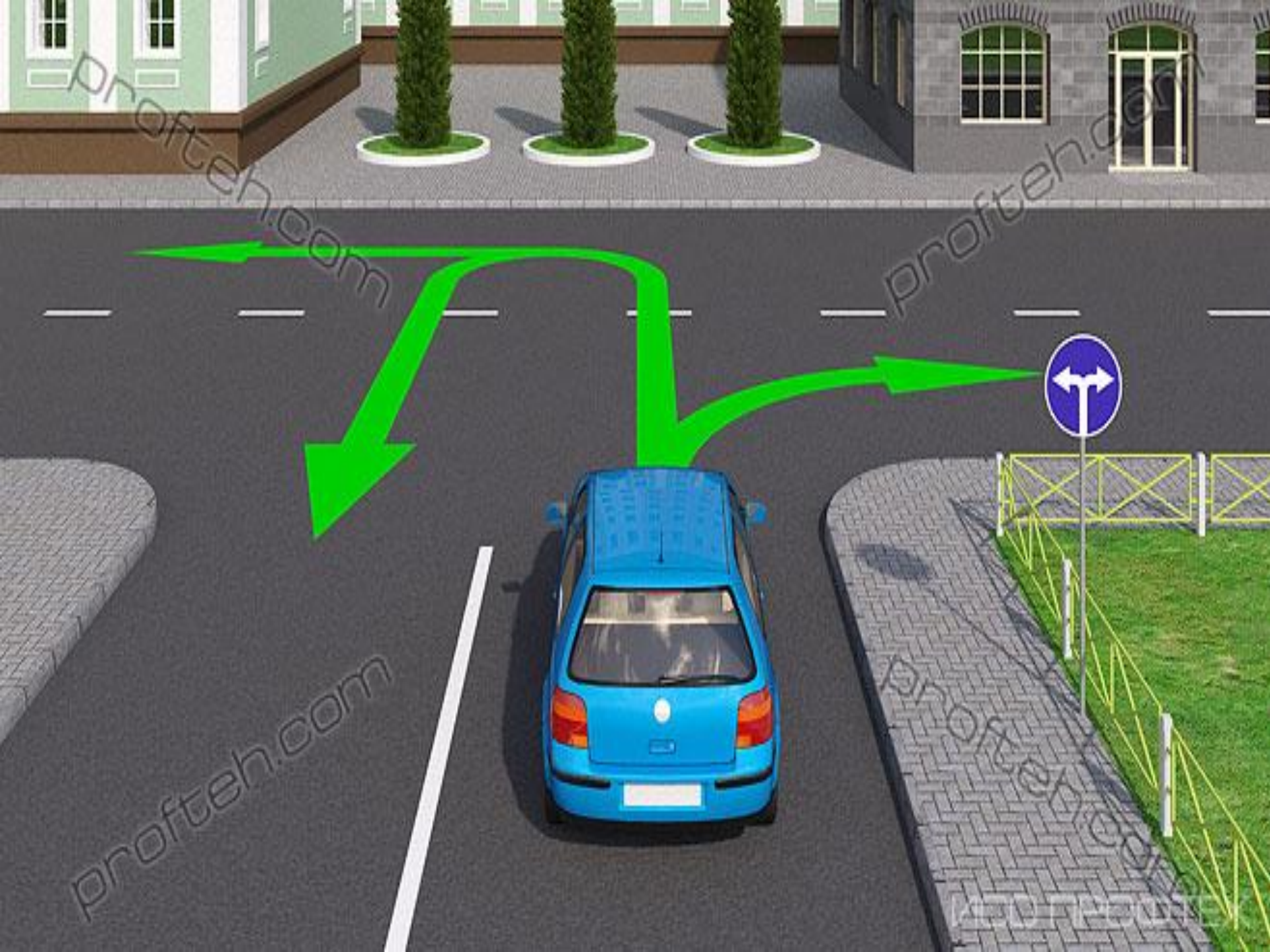
Знак [4.1.6](#) Поворот только направо или налево.

В ПДД РФ нет запрещающего знака "Движение прямо". Поэтому, в случаях, когда надо запретить движение прямо, используется предписывающий "Движение налево или направо"



4.1.6

ДВИЖЕНИЕ НАПРАВО
ИЛИ НАЛЕВО



Знаки объезд препятствий (4.2.1, 4.2.2, 4.2.3)

Водитель, на пути следования которого имеется препятствие, должен руководствоваться знаками "Объезд препятствия"

Прим. В ситуации, когда указание знака, противоречит дорожной разметке, руководствоваться следует знаком.



4.2.1
ОБЪЕЗД
СПРАВА



4.2.1
ОБЪЕЗД
СЛЕВА



4.2.1
ОБЪЕЗД
СПРАВА ИЛИ СЛЕВА



profteh.com

profteh.com

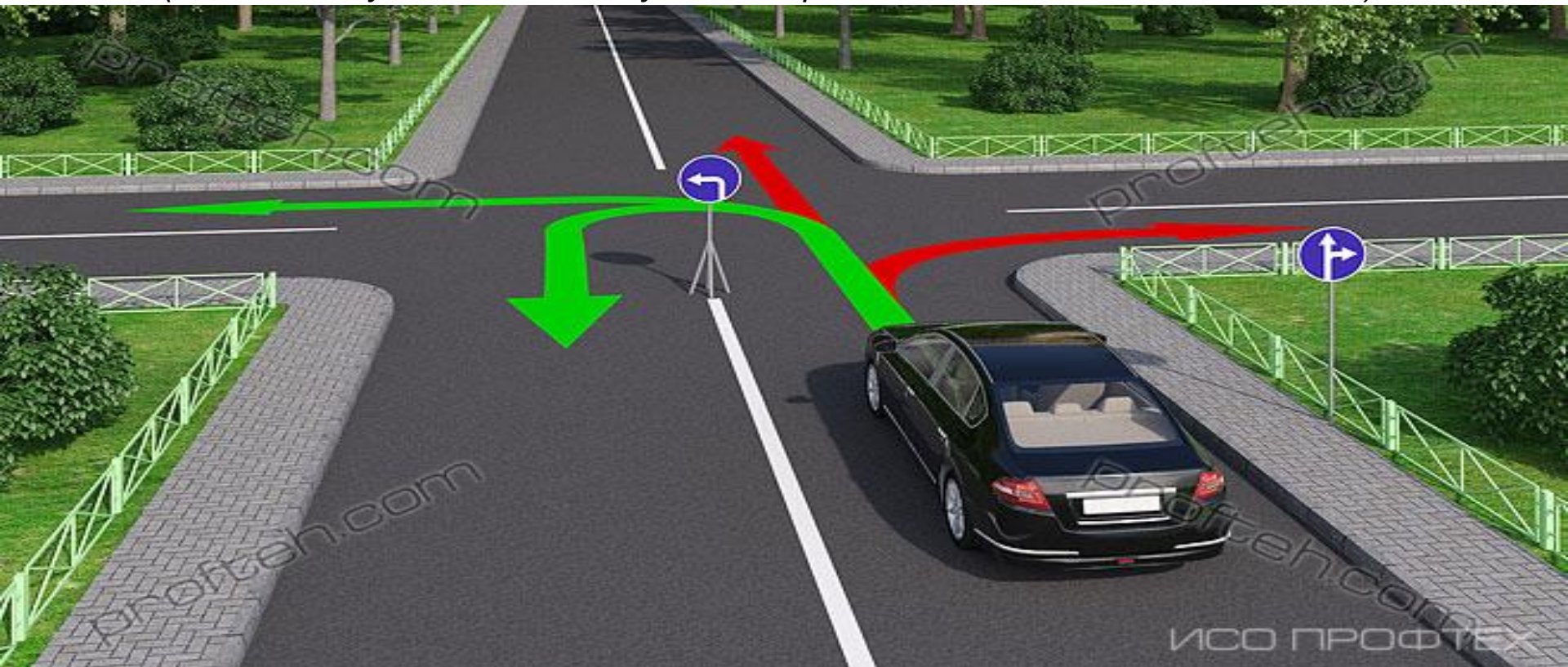
profteh.com

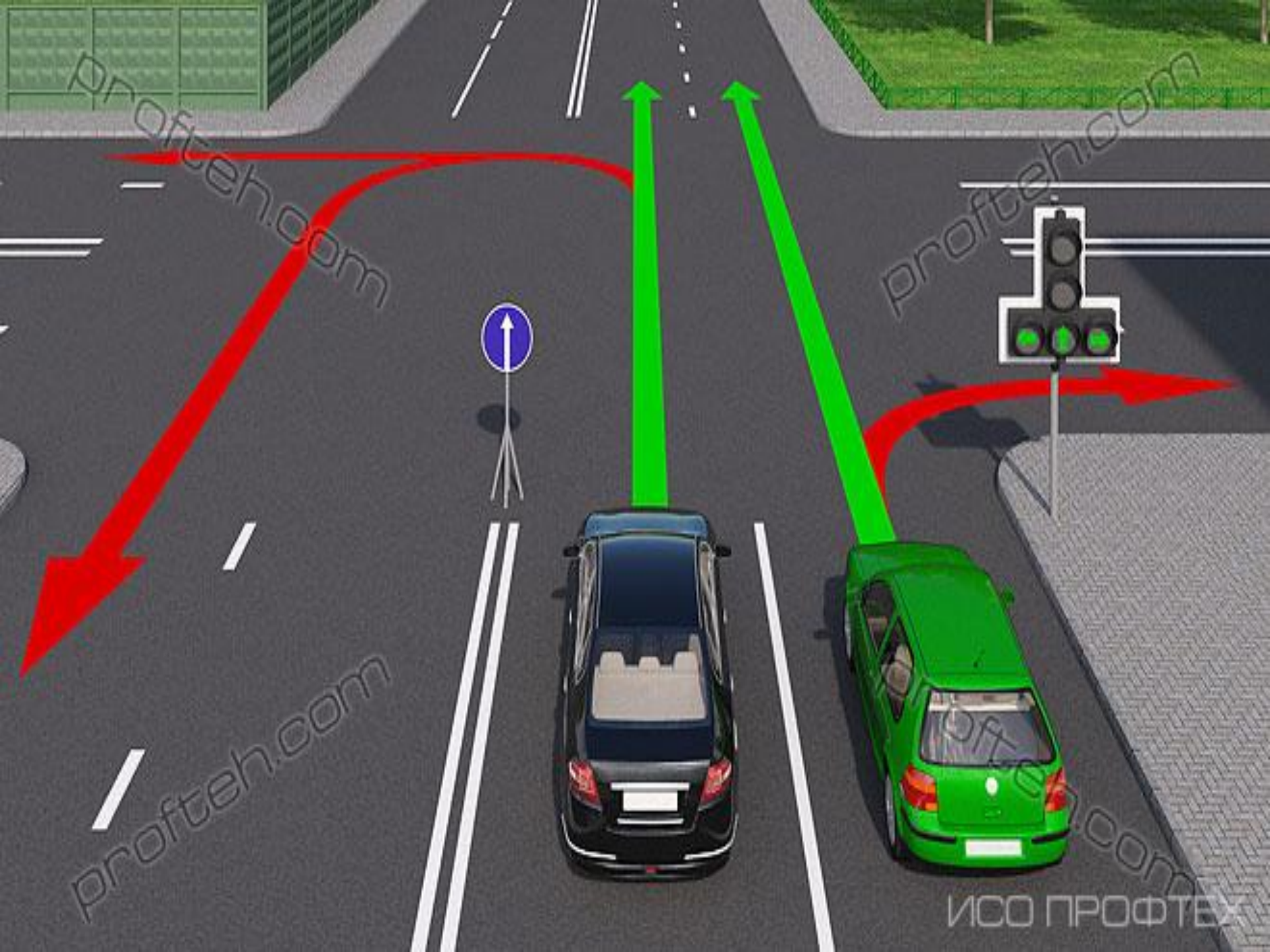
profteh.com

Противоречие дорожных знаков с другими знаками или дорожной разметке

В случаях, когда значения дорожных знаков, противоречат постоянным знакам, дорожной разметке или стрелкам на сигналах светофора, водители должны руководствоваться дорожными знаками.

Примечание. Временные дорожные знаки отличаются от постоянных тем, что они имеют желтый фон (до середины 2013 года временные знаки устанавливались на переносных стойках, однако в настоящее время данное требование из Правил исключено). На изображенных картинках (и в официальных билетах!) изображены знаки на переносных стойках (в данном случае они действуют как временные, но так не называются)






Знак 4.3

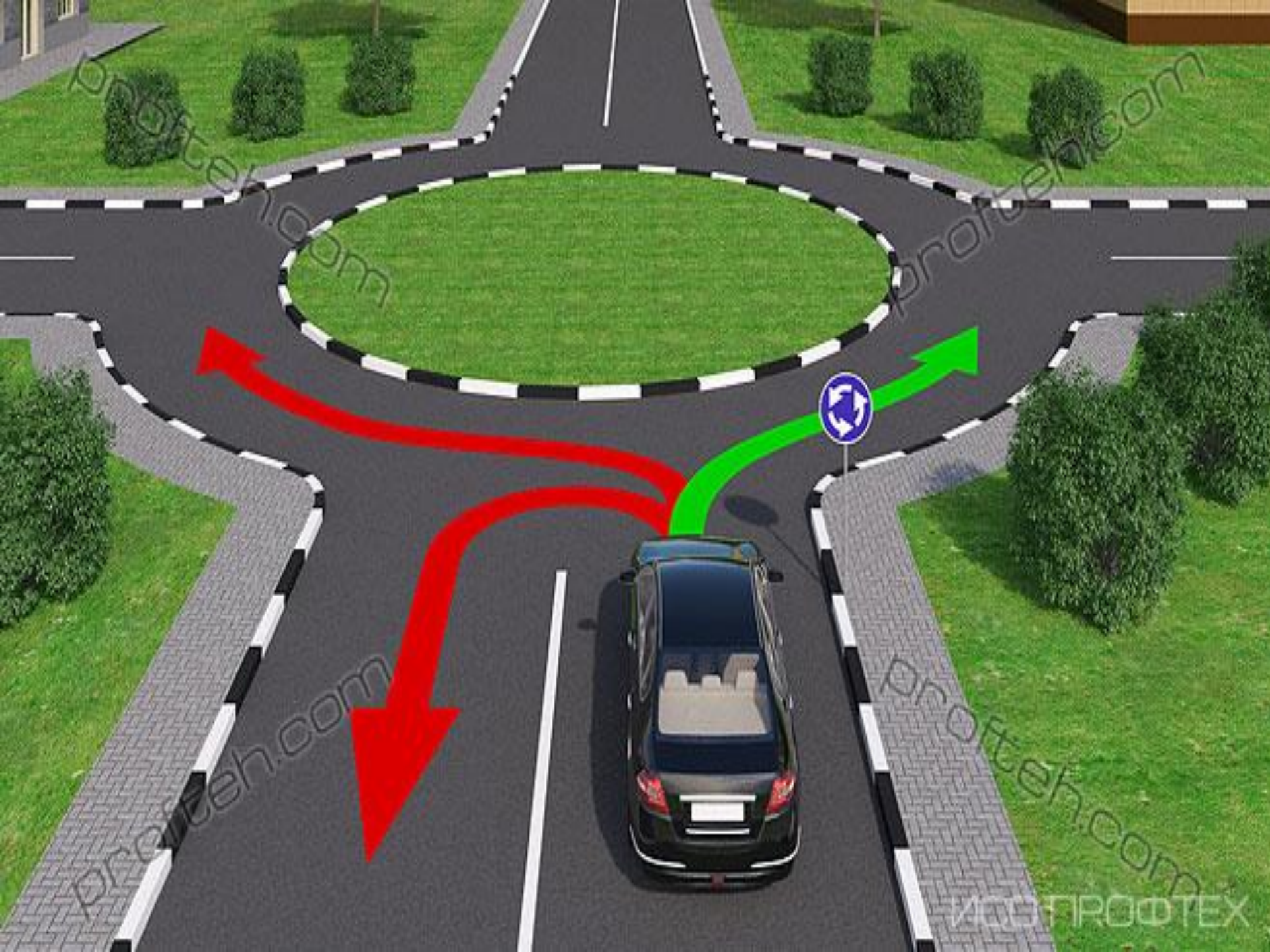
Знаки [4.3](#) устанавливаются непосредственно перед перекрестками, на которых организовано круговое движение транспорта.

Поскольку в нашей стране правостороннее движение, движение на круге осуществляется всегда против часовой стрелки.



4.3

КРУГОВОЕ ДВИЖЕНИЕ



ИСТОЧНИК: profteh.com

Знаки 4.4.1 и 4.4.2

Знак [4.4.1](#) обозначает велосипедную дорожку, по которой могут двигаться только велосипедисты



4.4.1

ВЕЛОСИПЕДНАЯ ДОРОЖКА
ИЛИ ПОЛОСА ДЛЯ ВЕЛОСИПЕДИСТОВ



4.5.1

КОНЕЦ ВЕЛОСИПЕДНОЙ ДОРОЖКИ
ИЛИ ПОЛОСЫ ДЛЯ ВЕЛОСИПЕДИСТОВ



ИСО ПРОФТЕХ

Знак 4.5.1

Знак [4.5.1](#) Обозначает дорожку, предназначенную только для пешеходов. Однако, в зоне действия данного знака разрешается движение пешеходам и велосипедистам в случаях, указанных в пунктах [24.2](#), [24.3](#), [24.4](#) ПДД РФ.



4.5.1

ПЕШЕХОДНАЯ ДОРОЖКА



Знак 4.5.2

Знак [4.5.2](#) обозначает дорожку, где разрешено движение и пешеходов и велосипедистов, при этом специальных полос внутри для них не выделяется. По сути, это обыкновенный тротуар.



4.5.2

ПЕШЕХОДНАЯ И ВЕЛОСИПЕДНАЯ ДОРОЖКА
С СОВМЕЩЕННЫМ ДВИЖЕНИЕМ

(велопешеходная дорожка с совмещенным движением)



4.5.3

КОНЕЦ ПЕШЕХОДНОЙ
И ВЕЛОСИПЕДНОЙ ДОРОЖКИ
С СОВМЕЩЕННЫМ ДВИЖЕНИЕМ



profteh.com

ИСО ПРОФТЕХ

Знаки 4.5.4, 4.5.5 и 4.5.6, 4.5.7

[4.5.4](#), [4.5.5](#) "Пешеходная и велосипедная дорожка с разделением движения".

Велопешеходная дорожка с разделением на велосипедную и пешеходную стороны дорожки, выделенные конструктивно и (или) обозначенные горизонтальной разметкой [1.2.1](#), [1.2.2](#), [1.23.2](#) и [1.23.3](#) или иным способом. [4.5.6](#), [4.5.7](#) Конец соответствующей дорожки.



4.5.4



4.5.5



4.5.6



4.5.7



Знаки 4.6 и 4.7

Знак [4.6](#) разрешает движение только с указанной или большей скоростью, указанной на нем. Такие знаки устанавливаются, как правило, на скоростных дорогах или над отдельными полосами (в случае установки знака с табличкой [8.14](#))



4.6
ОГРАНИЧЕНИЕ
МИНИМАЛЬНОЙ
СКОРОСТИ



4.7
КОНЕЦ ЗОНЫ
ОГРАНИЧЕНИЯ
МИНИМАЛЬНОЙ
СКОРОСТИ



ЗНАК 4.6
С ТАБЛИЧКОЙ 8.14

50



90 км/ч



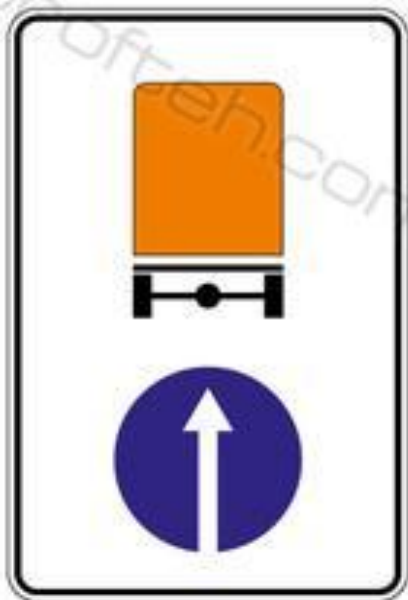
40 км/ч

40 км/ч

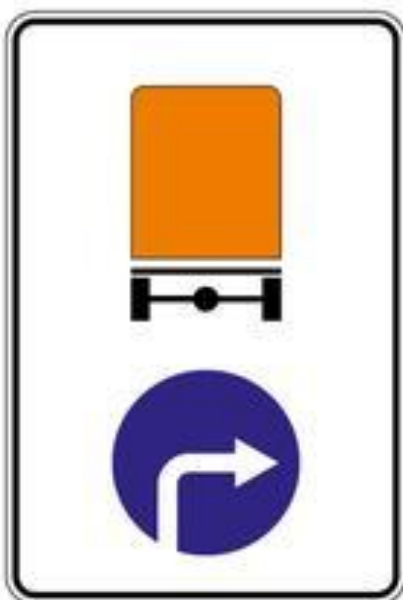


Знак 4.8.1.-4.8.3

Если перевозится опасный груз (причем необязательно на автомобиле будет установлен знак «Опасный груз»), бензин, газ в баллонах, сжиженный кислород, ацетилен и т.п., то водитель должен выполнять требования знаков [4.8.1](#), [4.8.2](#) и [4.8.3](#), запрещающих движение транспортных средств с опасными грузами.



4.8.1



4.8.2



4.8.3

4.8.1 - 4.8.3 НАПРАВЛЕНИЕ ДВИЖЕНИЯ ТС
С ОПАСНЫМИ ГРУЗАМИ

