

# История Уфы



## Ранняя история

Ранняя история окрестностей Уфы уходит в далёкое прошлое, во времена палеолита.

Примечательно, что на карте братьев Пицигани (1367 г.) и в Каталонском атласе (1375 г.) примерно в междуречье Камы и Яика, ориентировочно на реке Белой был обозначен город Паскертти (Башкорт). На карте Герарда Меркатора 1554 года также нанесён город Паскертти. Французский востоковед Анри Кордье связывает положение этого города на карте с местонахождением современной Уфы




- Карта Европы Герарда Меркатора с указанием города *Паскертти* предположительно на месте современной Уфы. Составлена в 1554 году, опубликована в 1596 году.



## Основание крепости

- После вхождения в 1557 году европейской части Башкортостана в состав Московского царства башкиры обратились к Ивану IV с челобитьем о строительстве на их земле города.
- В 1574 году в устье реки Сутолоки отрядом стрельцов во главе с воеводой Иваном Нагим был возведён Уфимский острог (крепость).
- В 1586 году Уфа получает статус города и становится административным центром Уфимского уезда.



Иван Нагой-основатель Уфы.

С появлением Уфимского уезда в крае была учреждена воеводческая форма управления. По свидетельству историков, первым воеводой стал присланный Москвой Михаил Нагой.

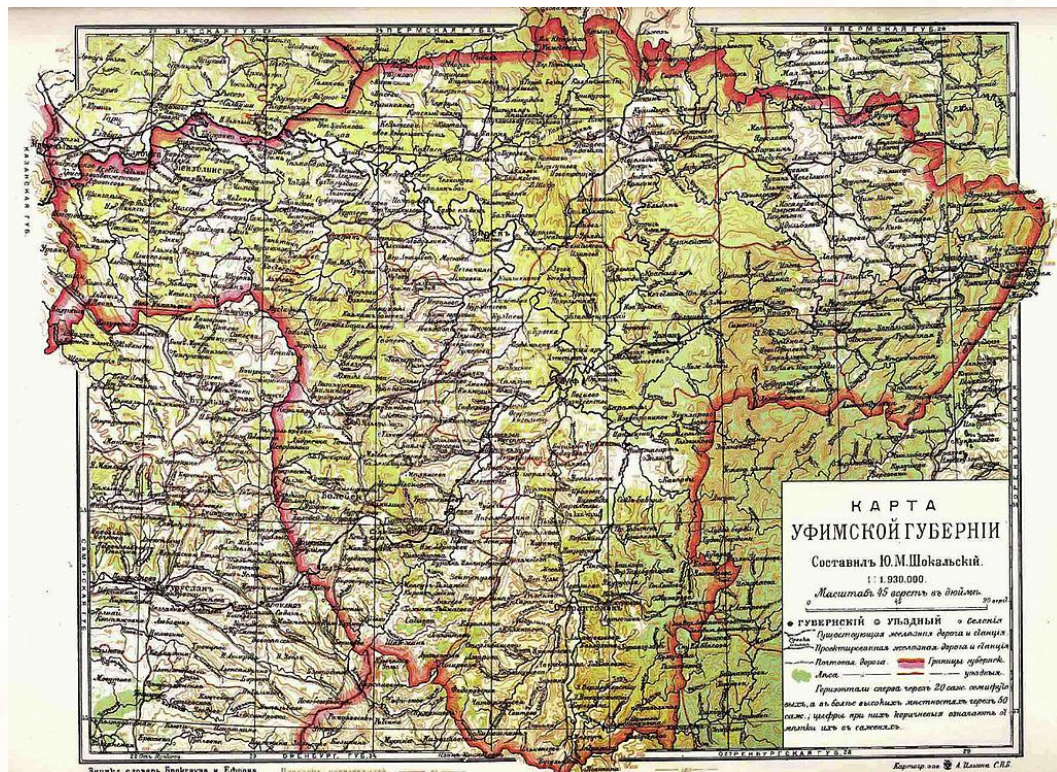
Воевода возглавлял главное административное учреждение города: Уфимскую приказную избу.



## XVII—XIX века

Из города-крепости Уфа в XVII—XVIII веках постепенно превратилась в административный и экономический центр края. С 1708 года она находилась в составе Казанской губернии. В 1728 году город стал центром Уфимской провинции, воевода которой подчинялся непосредственно Сенату. В 1744 году Уфа приписана к Оренбургской губернии. С декабря 1781 года город стал центром Уфимского наместничества, губернатором которого был назначен Иван Варфоломеевич Ламб. В 1796 году город вновь передан в Оренбургскую губернию. С 1802 года Уфа стала губернским городом с резиденцией губернатора и губернских учреждений.

В 1865 году Уфа стала центром Уфимской губернии.



Карта Уфимской губернии






Уфимский кремль XVII—XVIII веков.

## Начало XX века

5 июля 1918 года в ходе начавшейся в России гражданской войны Уфа занята частями выступившего против большевиков Чехословацкого корпуса.

С 8 по 23 сентября 1918 года в городе проходило Уфимское государственное совещание, 23 сентября 1918 года было образовано Временное Всероссийское правительство, известное также как Уфимская директория. Оно находилось в городе до 9 октября 1918 года. В декабре 1918 года Уфа была занята войсками Красной Армии. 13 марта 1919 года город был захвачен войсками Колчака, но уже 9 июня того же года он вновь отбит Красной Армией.

14 июня 1922 года декретом ВЦИК «О расширении границ Автономной Башкирской Социалистической Советской Республики» Уфимская губерния была упразднена. Уфимский, Бирский, Белебеевский и Златоустовский уезды Уфимской губернии включены в состав Автономной Башкирской Социалистической Советской Республики. Уфа стала официальной столицей Автономной Башкирской Социалистической Советской Республики.



Уфа. Межгорье. Фотография С. М. Прокудина-Горского, 1910 г.



## Середина и конец XX века

- В 1944 году Сталинский район стал отдельным городом Черниковском.
- В 1956 году он вновь вошёл в состав Уфы.
- В 1974 году Уфа была награждена орденом Октябрьской Революции.



Черниковск