

Южная Европа. Страны Пиренейского полуострова

Португалия, Испания,
Андорра



Страны Южной Европы



Мыс Рока



**Мыс Марроки в
16 км от Африки**



Гибралтар



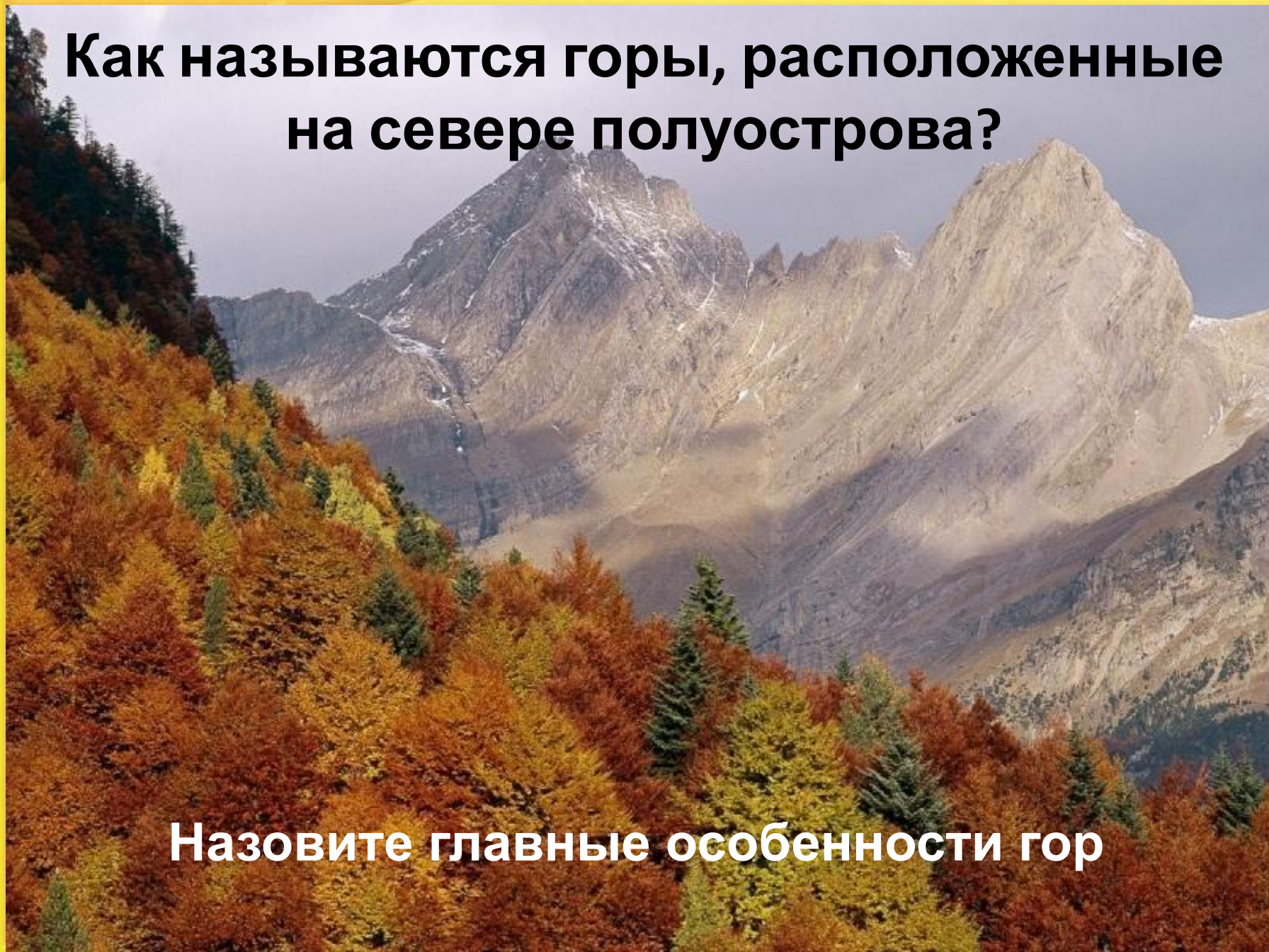
Длина пролива – 59 км
Ширина – 14 - 44 км

Скала Гибралтар – владение Великобритании

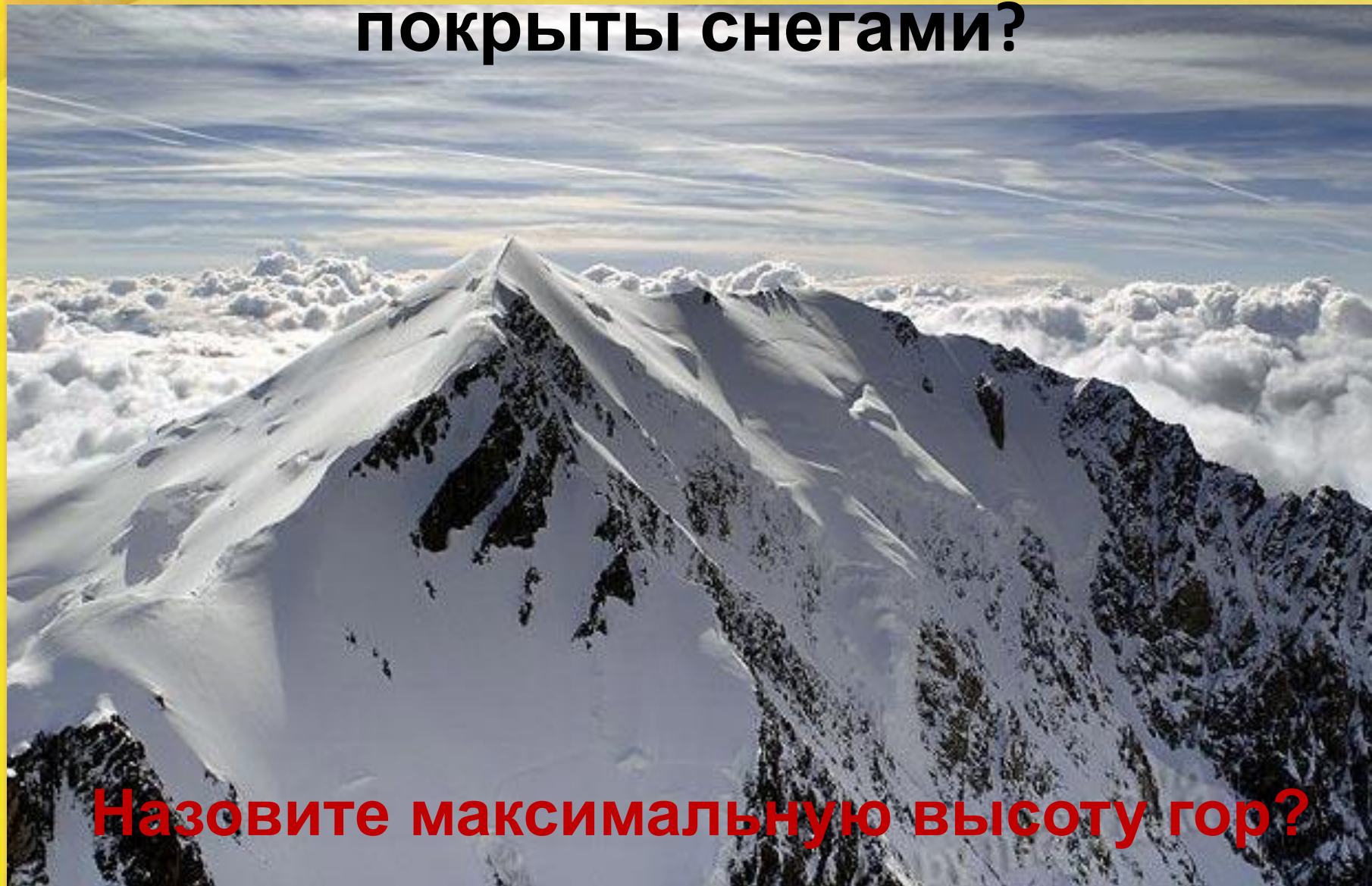


Как называются горы, расположенные на севере полуострова?

Назовите главные особенности гор



**Почему почти весь год вершины
покрыты снегами?**



Назовите максимальную высоту гор?

Андорра



Андорра – это княжество с площадью 468 кв. км.
Население – 90 тыс.чел.

Андорра





Андорра – ла – Велла – столица страны

Страна горнолыжных курортов



Природа полуострова



В центре находится плоскогорье Месета

**Провинцию Ла - Манча
называют «испанской сковородкой».
Почему?**



Проанализируйте климатограмму

► Анализ климатограммы

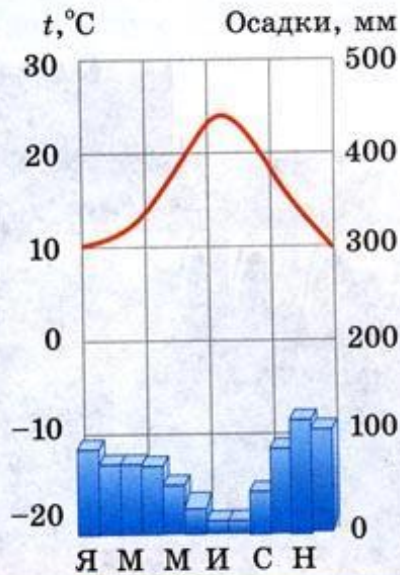



Рис. 94. Климатограмма города на Пиренейском полуострове.

Пользуясь планом в приложениях, охарактеризуйте климат одного из городов Пиренейского полуострова.

Смотри стр. 135 учебника

Какой тип климата характерен для Пиренейского полуострова?

**Чем объяснить большую разницу
климата окраин и внутренних
районов Пиренейского
полуострова?**



**Средиземноморский тип
растительности**

Олива



Благородный лавр



Фисташка




**Главные особенности
средиземноморского типа
растительности – это ...**

Португалия



Численность населения – 10 млн. чел.
Площадь – 92 тыс. кв.км



**Петух – символ
Португалии**



Лиссабон – столица страны

Замок Святого Георгия на самом высоком холме



Замок Торре де Веллем





**Чем славится Португалия?
В каких странах мира
разговаривают на испанском и
португальском
языках? Чем можно объяснить
распространение этих языков?**

Из разных источников создайте характеристику Испании:

- 1. По общему плану характеристики страны.**
- 2. Испания глазами туристов.**
- 3. Знаменитые люди Испании.**
- 4. Главные города Испании.**

Опережающее задание: характеристика Италии, Сан-Марино, Ватикана