

Учебный проект на тему:

**«Урбанизация.
Город как объект
исследования.»»**

**Авторы уч-ся 9-В
класса**

МОУ гимназии №3

Деткин Павел

Селимов Артур

Этапы работ над проектом.

Работа над проектом будет проходить в два этапа.

Первый этап.

Защита
полученных
результатов
(конференция по
итогам работы)

Обсуждение
планируемой
работы,
формулирование
целей, отбор
групп для работы

Работа по
созданию
презентаций

Знакомство с
источниками
информации и
отбор материала



Основополагающий вопрос

Урбанизация-это триумф или деградация природы.

Проблемные вопросы:

- Что такое город?-I этап
- Функциональные зоны города.-I этап
- От чего зависит архитектура?-I этап
- Влияние города на окружающую среду.
- Может ли урбанизация дружить с окружающей средой.
- Чем болеют горожане?

Цель нашей работы :

- На примере нашего города Аксая исследовать процессы урбанизации.
- На основании исследования проанализировать и обобщить информацию, которая поможет решить основополагающий вопрос проекта.

Методы работы :

- Картографический;
- Статистический;
- Аналитический;
- Сравнительный.



Что такое город?

Чем отличаются поселения людей?

городские

сельские.

В основе разделения лежит представление о двух «полюсах» расселения- городском и сельском, между которыми существует непрерывная совокупность поселений. По мере приближения к городскому «полюсу»:

- уменьшается доля сельскохозяйственных и увеличивается доля промышленных функций;*
- увеличивается плотность застройки, ее этажность;*
- возрастает число учреждений сферы услуг;*
- растет разнообразие мест приложения труда(число профессий);*
- специализация становится более узкой;*
- усиливается социальная и территориальная подвижность населения;*
- меняется образ жизни людей и их система ценностей.*

Образ жизни горожан.


Для городского образа жизни характерно:

- *динамичность;*
 - *быстрое изменение форм деятельности;*
 - *создание новых «образов»-в поведении, технологии, духовной культуре;*
 - *жесткий,неприродный,интенсивный ритм;*
 - *деперсонифицированное общение(горожанин ждет от каждого,с кем он контактирует выполнение своей «роли»-продавца,шофера и т. д.*
- крайне слабый внешний контроль за поведением(«одиночество в толпе»).*



Отличия архитектуры города и села.

1. Плотность застройки. село (как правило, большое, с церковью, школой, магазинами; своеобразный узел местных связей), деревня (поменьше и обычно без церкви), хутор (один или несколько домов вдали от сёл и деревень).
2. Этажность.
3. Различия в назначении построек. (Хозяйственные постройки в селе)
4. Простота архитектурных решений в селе.




Функциональные зоны города

1. Концентрическая



- Центральный деловой район
- Р-н оптовой торговли и легкой пром-ти
- Р-н неблагоустроенных жилищ

2. Многоядерная



- Жилой район среднего качества
- Р-н благоустроенных жилищ
- Р-н тяжелой промышленности

3. Секторальная



- Внешний деловой район
- Жилые предместья
- Промышленные предместья

Функции городов

```
graph TD; A[Функции городов] --> B[Градообразующая]; A --> C[Градообслуживающая]; B --> D[центральные]; B --> E[специальные];
```

Градообразующая

Градообслуживающая

центральные

специальные

Как Аксай стал городом?



**История
становления.**

Первые документальные свидетельства о существовании казачьего поселения в пределах нынешнего Аксая относятся к 1570 году.

В 1742 году это казачье поселение наносится на карту как "Усть-Аксайский стан"

В 1783 году в Аксае начали постройку каменной Троицкой церкви



В 1791 году Усть-Аксайский стан переименовывается в станицу Аксайскую.



Апогея своего развития Аксайская станица достигла в начале 1860-х годов, когда от Грушевских копей (г. Шахты) до Аксая была проведена первая на Дону железная дорога.

Город Аксай. Фото начала XX века.



Революция 1917 года застала станицу Аксайскую в период ее мирного и спокойного вращивания в капиталистические отношения.

Во время Великой Отечественной войны станица была дважды оккупирована немецкими войсками.





В 1954 году в станице появляется первое крупное промышленное предприятие «Аксайкардандеталь», «оттянувшее» на себя значительную часть сельских жителей. Вид станицы в эти годы не очень впечатлял.

Улица Советская (ныне Гулаева). Вид с улицы Толпинского на Буденовский спуск. Справа вдали Одигитриевская церковь.





Улица Чичерина. 1954

Вид на улицу Советскую (Гулаева).

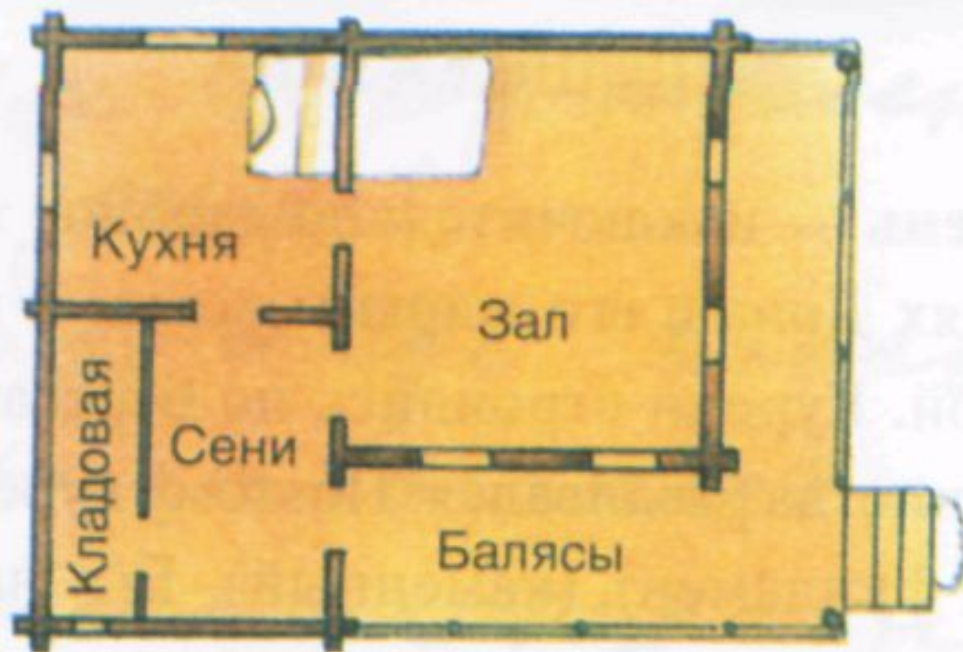
Вывод

Анализируя информацию о историческом развитии города мы выяснили, что географическое положение,экономико-географическое положение,политическое положение,стратегическое положение города Аксая предопределило его судьбу стать городом.



Архитектура Аксая





В условиях Дона с его жарким летом и недлинной зимой исключительно удобным жилищем был курень

.Курени имели высокий каменный фундамент-подклеть или низы.

Второй этаж-из бревен, которые обшивались досками и


окрашивались или обмазывались глиной.

Второй этаж снабжался галдареей-верандой

.Окна закрывали ставнями





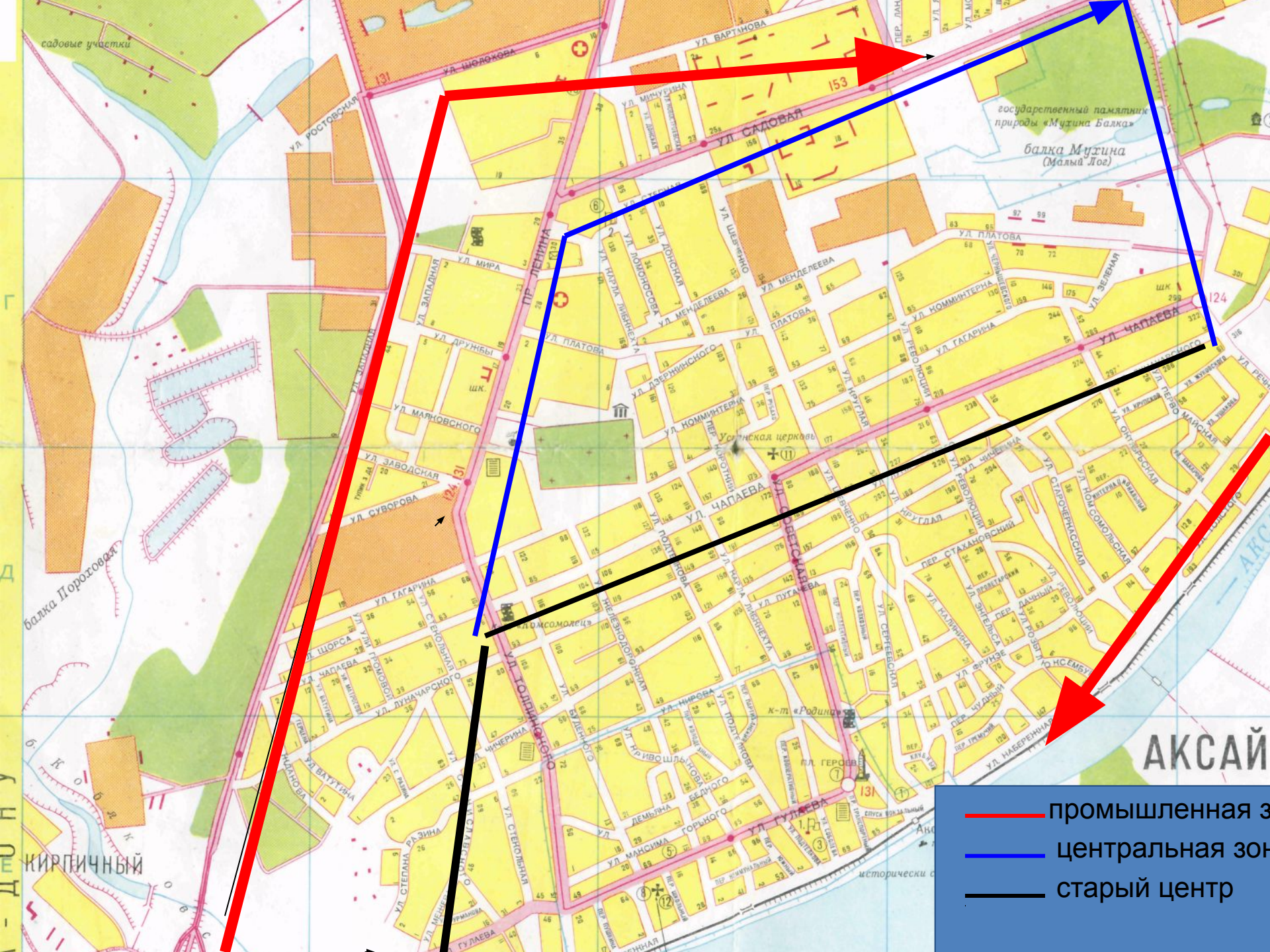






Отчего же зависит архитектура?

- *Исторический фактор*
- *Природные условия*
- *Рациональность*
- *Образование*
- *Дань моде.*






- промышленная зона
- центральная зона
- старый центр

Анализируя информацию мы сделали вывод, что Аксай имеет концентрическую модель

1. Концентрическая



-  Центральный деловой район
-  Р-н оптовой торговли и легкой пром-ти
-  Р-н неблагоустроенных жилищ

Функциональные зоны города

