

2.6.

Изменения в территориальном
составе Российской Федерации.

- Изменения во внутреннем государственном устройстве России стали происходить после распада СССР с 1992 года.
- В результате изменилось не только количество субъектов РФ, а также произошли изменения в федеративном устройстве государства.
- С распадом СССР прошёл парад суверенитетов, обусловивший конфликт законодательств РСФСР и республик в её составе.
- Произошли значительные изменения в федеративном устройстве России.
- Все Советские Социалистические Республики в составе РСФСР (до мая и июля 1991 года – автономные области и АССР) стали республиками.



Масштаб 1:32 000 000

- Территория РСФСР в 1946 г.
- Территория РСФСР в 1990 г.
- Территории союзных республик СССР по состоянию на 1 января 1990 г.
- Территория Крымской области, переданная из РСФСР в состав Украинской ССР в 1954 г.
- Территории, возвращенные из Грузинской ССР в РСФСР в 1957 г.

- Территория бывшей Карело-Финской ССР, включенная в состав РСФСР в 1956 г.
- Границы**
- СССР
- полярных владений СССР
- союзных республик СССР
- иностранных государств
- Москва Столица СССР
- Баку Столицы союзных республик
- Омск Прочие населенные пункты
- Осло Столицы иностранных государств

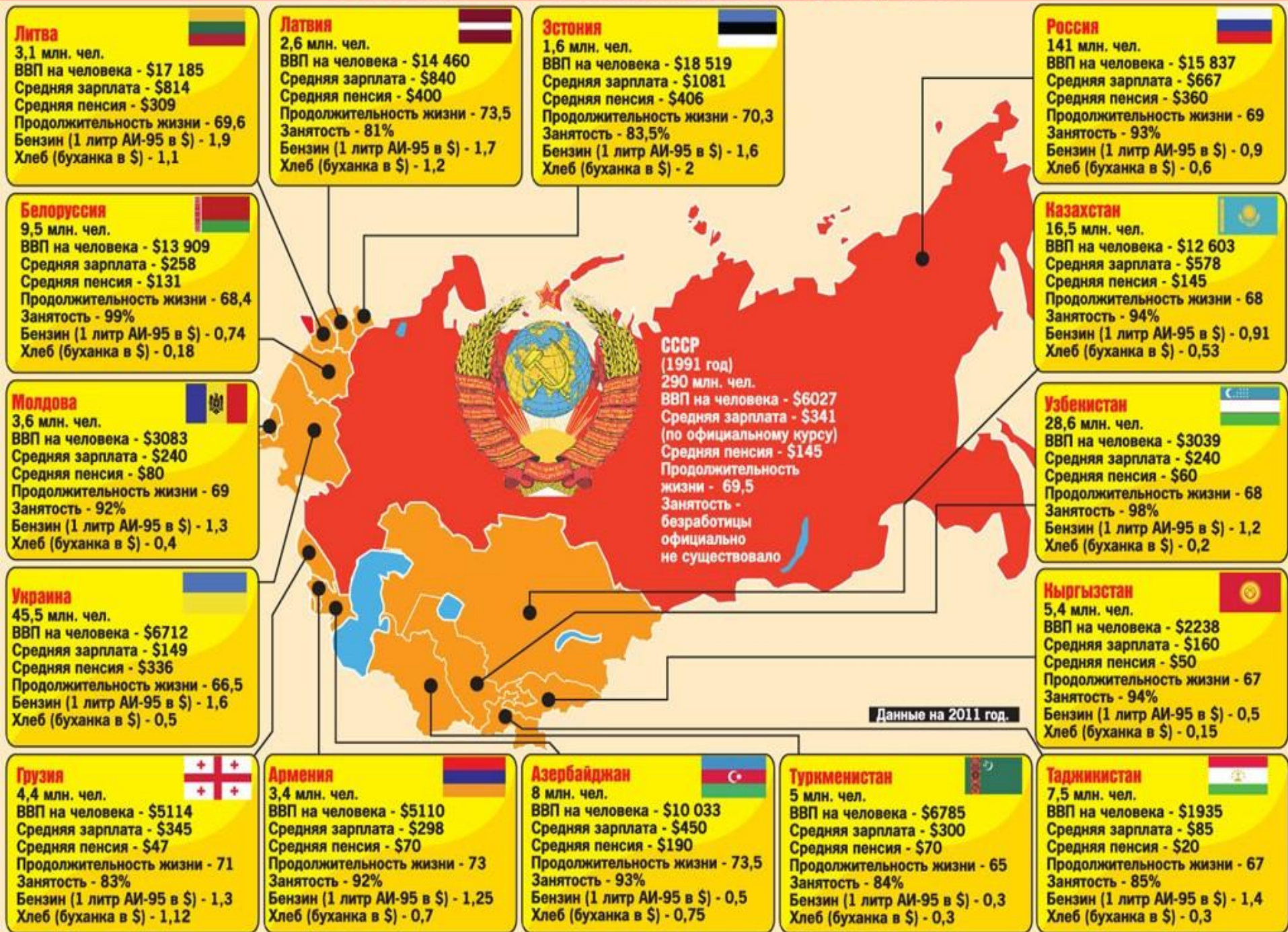
- Цифры на карте обозначены:
- 1 Эстонская ССР
 - 2 Латвийская ССР
 - 3 Литовская ССР
 - 4 Молдавская ССР
 - 5 Грузинская ССР
 - 6 Армянская ССР
 - 7 Азербайджанская ССР

Примечание.
Название населенных пунктов и границы даны по состоянию на 1990 г.

Карта РФ и стран бывшего СССР



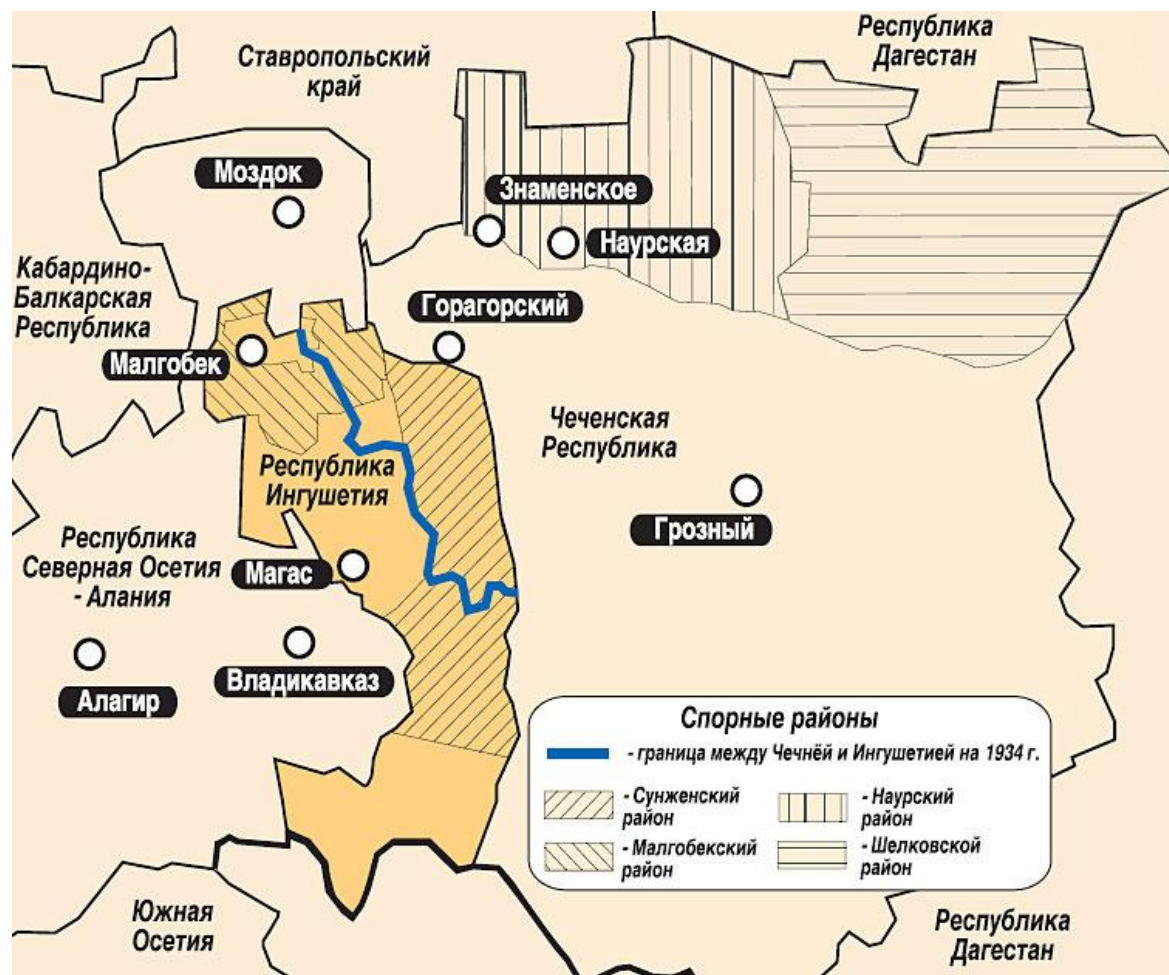
Что стало с экономикой союзных республик



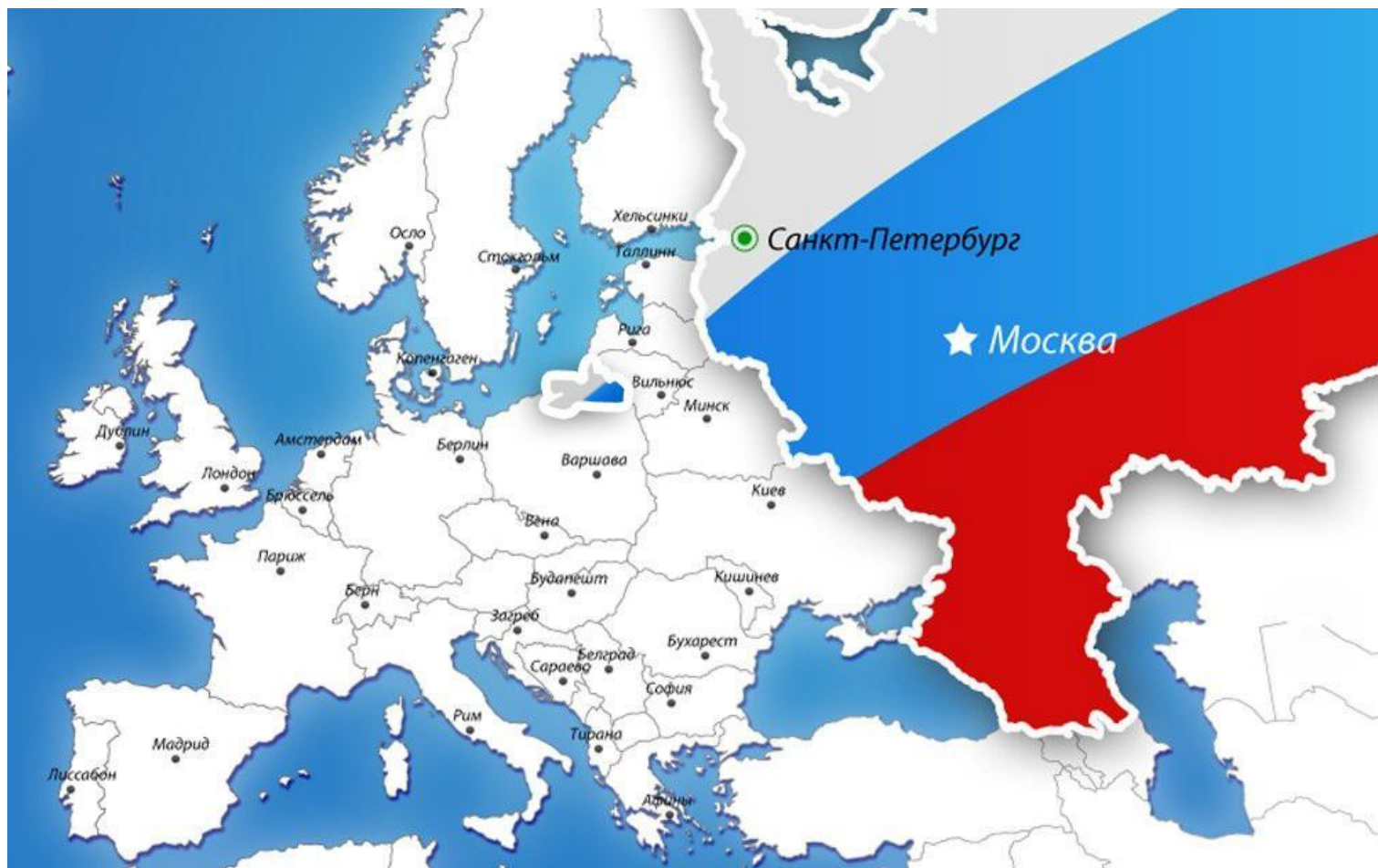
- Поскольку все автономные округа получили возможность выхода из состава областей и краев посредством принятия соответствующего закона, Чукотский автономный округ вышел из состава Магаданской области.



- Чечено-Ингушская АССР разделилась на 2 республики: Чеченскую Республику и Ингушетию.



- 2 города республиканского подчинения РСФСР (Москва и Санкт-Петербург) были преобразованы в города федерального значения.



31 марта 1992 года регионы Российской Федерации (за исключением Татарстана, Чечни («Ичкерии»), а также Ингушетии) подписали договоры о разграничении предметов ведения и полномочий между федеральными и региональными органами государственной власти — федеративный договор, который был включён в действовавшую конституцию.

Значение:

Юридически разграничил полномочия между федеральным центром и субъектами РФ.

Изменил содержание федерализма России, превратив в субъекты Федерации края и области и расширив права субъектов.

Снизил остроту отношений между субъектами и федеральным центром и угрозу распада России.

Не решил всех проблем во взаимоотношениях федерального центра и субъектов Федерации.



**Составные части территории Российской Федерации
именуется субъектами РФ – они равноправны**

**С момента принятия Конституции РФ 1993 года по 2008 год
насчитывалось 89 субъектов;**

**С 1 марта 2008 года ряд регионов объединились и количество
субъектов уменьшилось до 83 субъектов;**

**С 18 марта 2014 года к Российской Федерации присоединены:
- Республика Крым:
- город федерального значения – Севастополь
соответственно 85 субъектов РФ**

А) Выход субъектов из состава РФ не допускается;

**Б) Принятие в РФ и образование в ее составе нового субъекта
осуществляется в порядке, установленном федеральным
конституционным законом**

Начиная с 2003 года были проведены референдумы по **объединению регионов России.**

- • **7 декабря 2003** года был проведён референдум по объединению Пермской области и Коми-Пермяцкого АО в Пермский край. Предложение об объединении одобрено подавляющим большинством голосов. Объединение вступило в силу **1 декабря 2005** года^[7].
- • **17 апреля 2005** года был проведён референдум по присоединению Таймырского и Эвенкийского АО к Красноярскому краю. Предложение о присоединении одобрено подавляющим большинством голосов. Объединение вступило в силу **1 января 2007** года.

- · 23 октября 2005 года был проведён референдум по объединению Камчатской области и Корякского АО в Камчатский край. Предложение об объединении одобрено подавляющим большинством голосов. Объединение вступило в силу **1 июля 2007 года**.
- · 16 апреля 2006 года был проведён референдум по присоединению Усть-Ордынского Бурятского АО к Иркутской области. Предложение о присоединении одобрено подавляющим большинством голосов. Объединение вступило в силу **1 января 2008 года**.
- · 11 марта 2007 года был проведён референдум по объединению Читинской области и Агинского Бурятского АО в единый Забайкальский край. Предложение об объединении одобрено подавляющим большинством голосов. Объединение вступило в силу с **1 марта 2008 года**.

Карта РФ 2005 год



- ЦИФРАМИ НА КАРТЕ ОБОЗНАЧЕНЫ СУБЪЕКТЫ РОССИЙСКОЙ ФЕДЕРАЦИИ:
- | | | |
|----------------------------------|----------------------------------|---|
| 1. Агинский Бурятский авт. округ | 9. Ленинградская область | 16. Респ. Татарстан |
| 2. Респ. Адыгея | 10. Респ. Марий Эл | 17. Удмуртская Респ. |
| 3. Еврейская авт. область | 11. Респ. Мордовия | 18. Усть-Ордынский Бурятский авт. округ |
| 4. Респ. Ингушетия | 12. Нижегородская область | 19. Респ. Хакасия |
| 5. Кабардино-Балкарская Респ. | 13. Новгородская область | 20. Чеченская Респ. |
| 6. Респ. Калмыкия | 14. Респ. Северная Осетия-Алания | 21. Чувашская Респ. |
| 7. Карачаево-Черкесская Респ. | 15. Ставропольский край | |
| 8. Краснодарский край | | |

ПРИМЕЧАНИЕ: * Названия областей Российской Федерации, одноименные с их центрами, на карте не подписаны, кроме тех, в состав которых входят автономные округа.
 ** Граница между Республикой Ингушетия и Чеченской Республикой на карте не показана. В соответствии с Законом РФ «Об образовании Ингушской Республики в составе Российской Федерации» от 4 июня 1992 г. для подготовки правовых и организационных мероприятий по государственному-территориальному разграничению установлен переходный период.

Были переименованы области:

- Горьковская в Нижегородскую,
- Калининская в Тверскую
- Куйбышевская в Самарскую.
- Сокольский район Ивановской области (2 100 км²) перешёл в состав Нижегородской области.

Территориальные изменения после референдумов 2003-2014гг.

- После вступления в силу принятых референдумами изменений в схеме внутригосударственного устройства уменьшилось число субъектов до 83, но в связи с тем, что на референдуме жители Крыма решили войти в состав РФ, в настоящее время количество субъектов 85 после вступления Республики Крым, а г. Севастополь стал иметь федеральное значение.

16 марта 2014 год

«Присоединение Крыма к Российской Федерации»



- Статья 5 Конституции РФ.
-
- 1. Российская Федерация состоит из республик, краев, областей, городов федерального значения, автономной области, автономных округов - равноправных субъектов Российской Федерации.
- 2. Республика (государство) имеет свою конституцию и законодательство. Край, область, город федерального значения, автономная область, автономный округ имеет свой устав и законодательство.
- 3. Федеративное устройство Российской Федерации основано на ее государственной целостности, единстве системы государственной власти, разграничении предметов ведения и полномочий между органами государственной власти Российской Федерации и органами государственной власти субъектов Российской Федерации, равноправии и самоопределении народов в Российской Федерации.
- 4. Во взаимоотношениях с федеральными органами государственной власти все субъекты Российской Федерации между собой равноправны.

Статья 65

1. В составе Российской Федерации находятся субъекты Российской Федерации:

Республика Адыгея (Адыгея), Республика Алтай, Республика Башкортостан, Республика Бурятия, Республика Дагестан, Республика Ингушетия <1>, Кабардино-Балкарская Республика, Республика Калмыкия <2>, Карачаево-Черкесская Республика, Республика Карелия, Республика Коми, Республика Крым <3>, Республика Марий Эл, Республика Мордовия, Республика Саха (Якутия), Республика Северная Осетия - Алания <4>, Республика Татарстан (Татарстан), Республика Тыва, Удмуртская Республика, Республика Хакасия, Чеченская Республика, Чувашская Республика - Чувашия <5>;

Алтайский край, Забайкальский край <6>, Камчатский край <7>, Краснодарский край, Красноярский край <8>, Пермский край <9>, Приморский край, Ставропольский край, Хабаровский край;

Амурская область, Архангельская область, Астраханская область, Белгородская область, Брянская область, Владимирская область, Волгоградская область, Вологодская область, Воронежская область, Ивановская область, Иркутская область <10>, Калининградская область, Калужская область, Кемеровская область, Кировская область, Костромская область, Курганская область, Курская область, Ленинградская область, Липецкая область, Магаданская область, Московская область, Мурманская область, Нижегородская область, Новгородская область, Новосибирская область, Омская область, Оренбургская область, Орловская область, Пензенская область, Псковская область, Ростовская область, Рязанская область, Самарская область, Саратовская область, Сахалинская область, Свердловская область, Смоленская область, Тамбовская область, Тверская область, Томская область, Тульская область, Тюменская область, Ульяновская область, Челябинская область, Ярославская область;

Москва, Санкт-Петербург, Севастополь <11> - города федерального значения;

Еврейская автономная область;

Ненецкий автономный округ, Ханты-Мансийский автономный округ - Югра <12>, Чукотский автономный округ, Ямало-Ненецкий автономный округ.

2. Принятие в Российскую Федерацию и образование в ее составе нового субъекта осуществляются в порядке, установленном федеральным конституционным законом.

85 субъектов РФ согласно ст. 65 Конституции РФ

- 22 республики
- 9 краев
- 46 области
- 3 города федерального значения (Москва и Санкт-Петербург)
- 1 автономная область
- 4 автономные округа

Федеральные округа России



Условные обозначения:

I – Центральный
II – Северо-Западный
III – Южный

IV – Северо-Кавказский
V – Приволжский
VI – Уральский

VII – Сибирский
VIII – Дальневосточный