

ТЕМА УРОКА

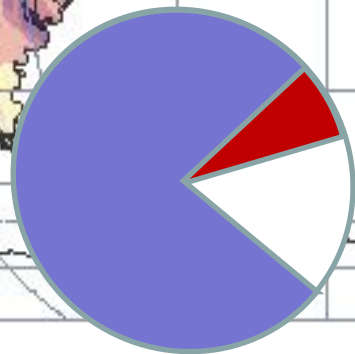
Размещение и плотность населения

Контрасты размещения

В чём причины?

Средняя
плотность
населения
Земли
48

человек
на кв. км



8 % территории Земли – 2/3

15% - никого!



Вопросы урока

- 1. Как расселены люди по территории земного шара.**
- 2. Примеры различия в плотности населения стран и частей стран.**
- 3. Причины неравномерного расселения людей с примерами.**

Задание №1

- Задание 1. Проанализировать карту плотности населения мира и выявить основные регионы с наибольшей и наименьшей плотностью населения.
2. Результаты этого задания оформить в виде таблицы.

Плотнозаселенные регионы	Редкозаселенные регионы

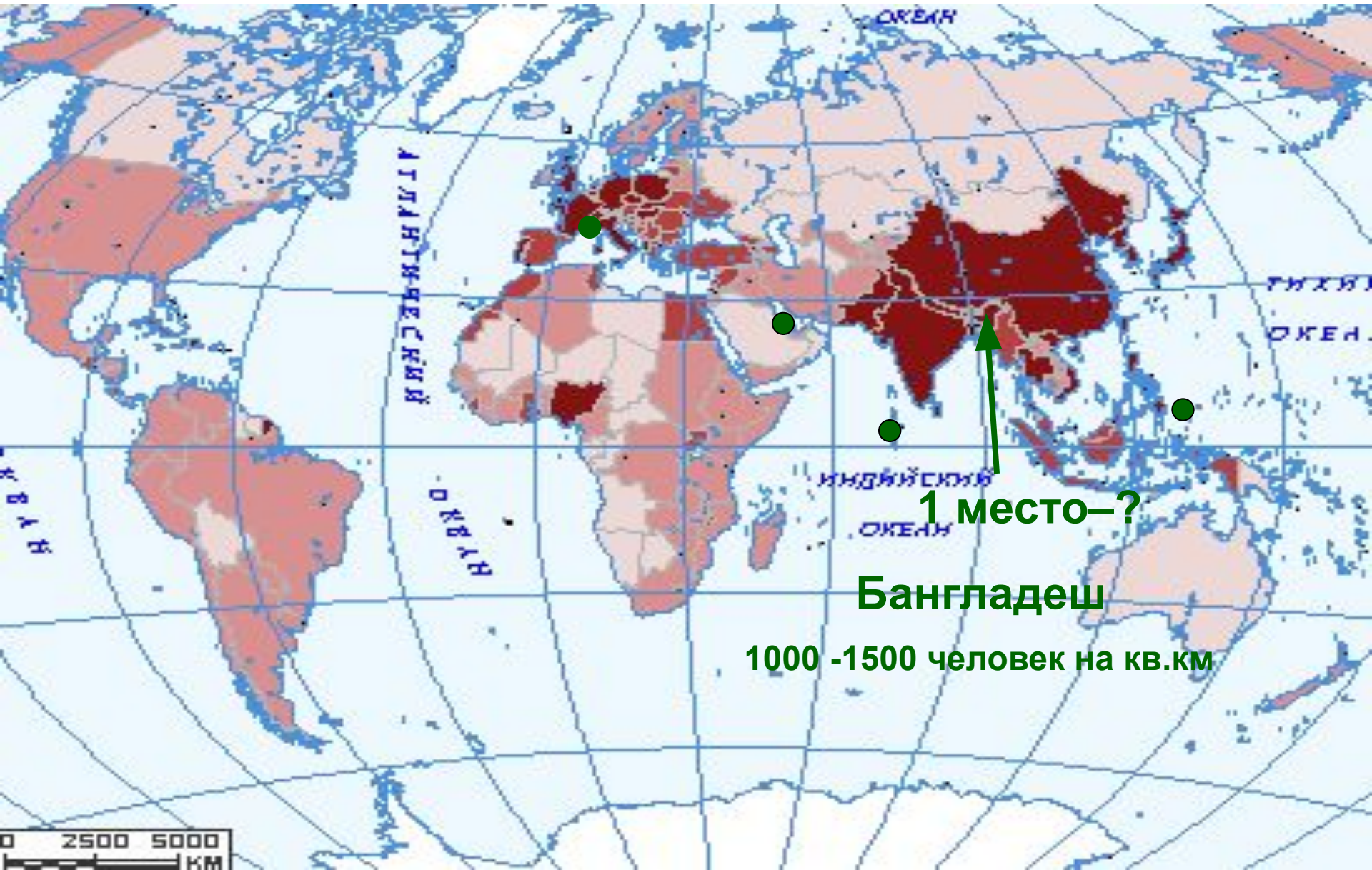
Плотнозаселенные регионы

Восточная и Юго-Восточная Азия (приморские провинции Китая, Корея, Япония, Филиппины, Индонезия); Южная Азия (Индия, Бангладешь), Европа, северо-восток США и юго-восток Канады; долина Нила

Редкозаселенные регионы

Север России, Канады, Аляска, север Африки, Центральная и западная Австралия, Центральная Азия, Аравийский полуостров, Амазония

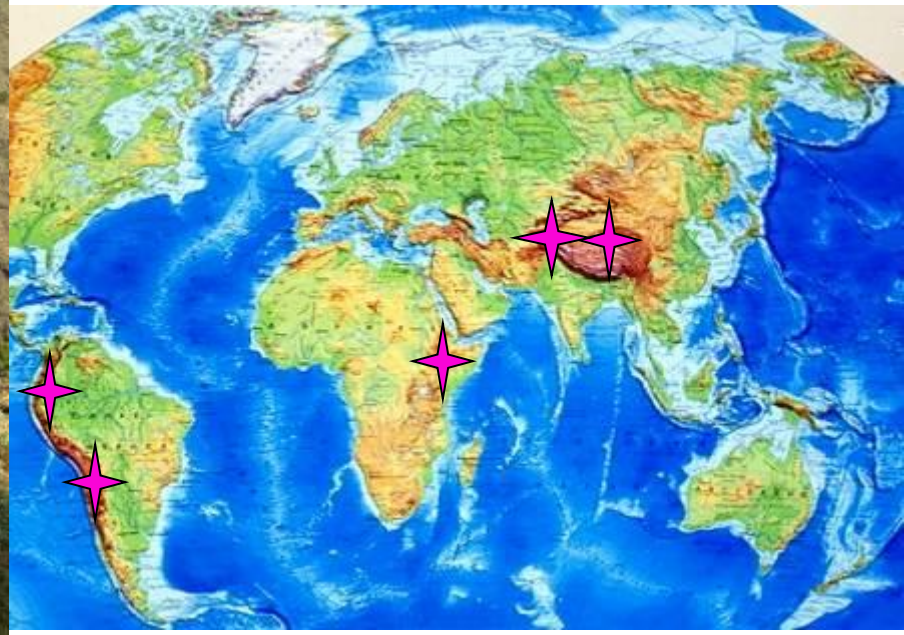
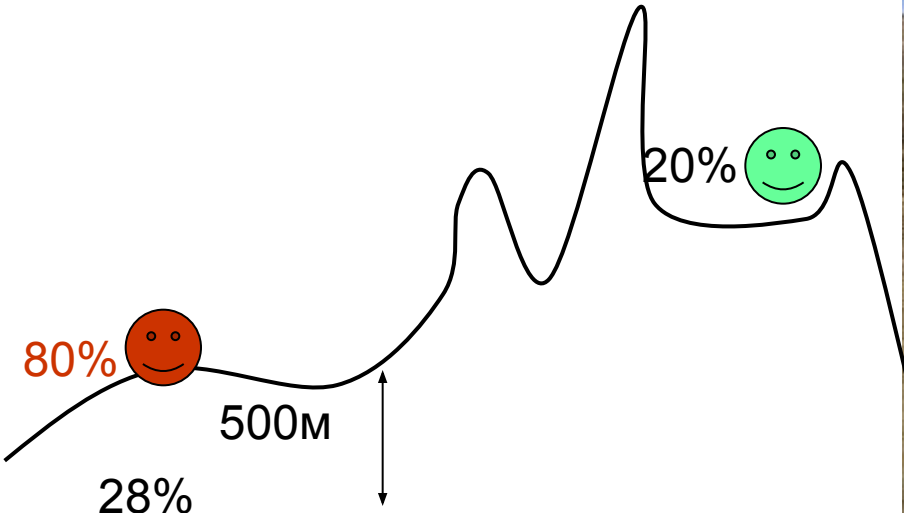
Различия в плотности населения стран мира



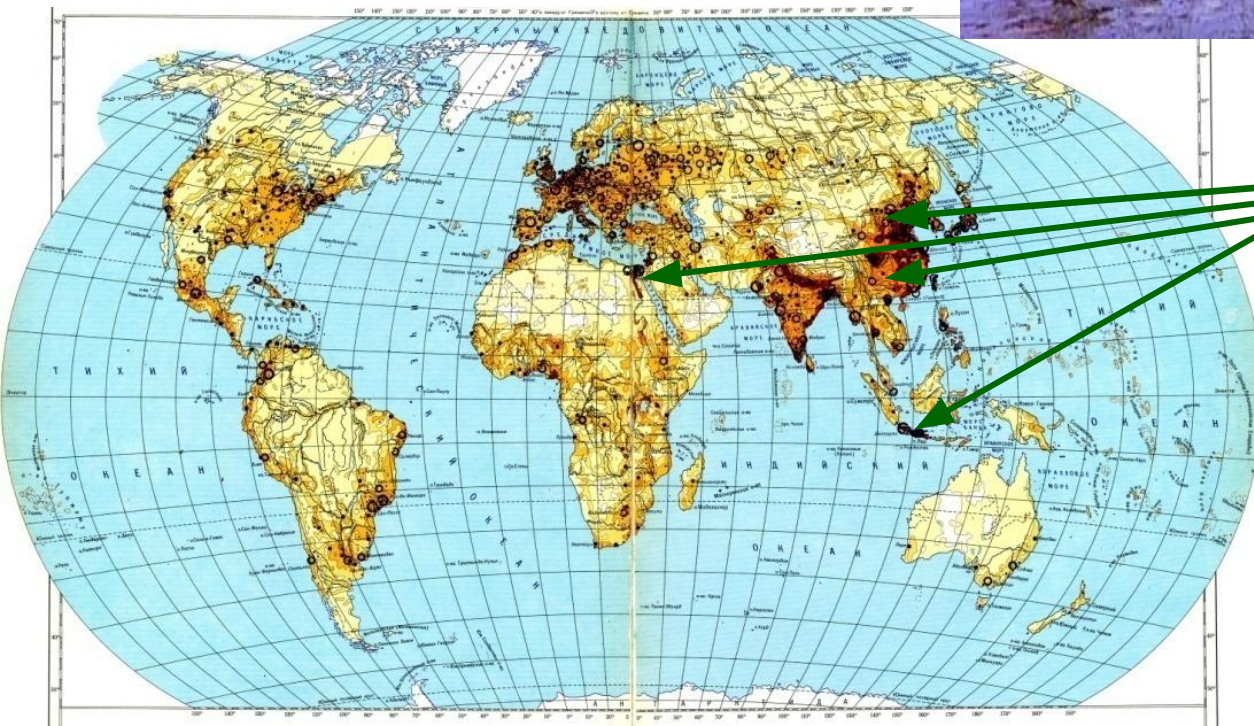
Задание №2

- Чем бы Вы объяснили, что наибольшая численность населения в четырех регионах мира?
- 1. Восточная Азия (1 группа)
- 2. Южная и Юго-Восточная Азия (2 группа)
- 3. Европа (3 группа)
- 4. Восток Северной Америки (4 группа)

1. На размещение населения влияет рельеф.



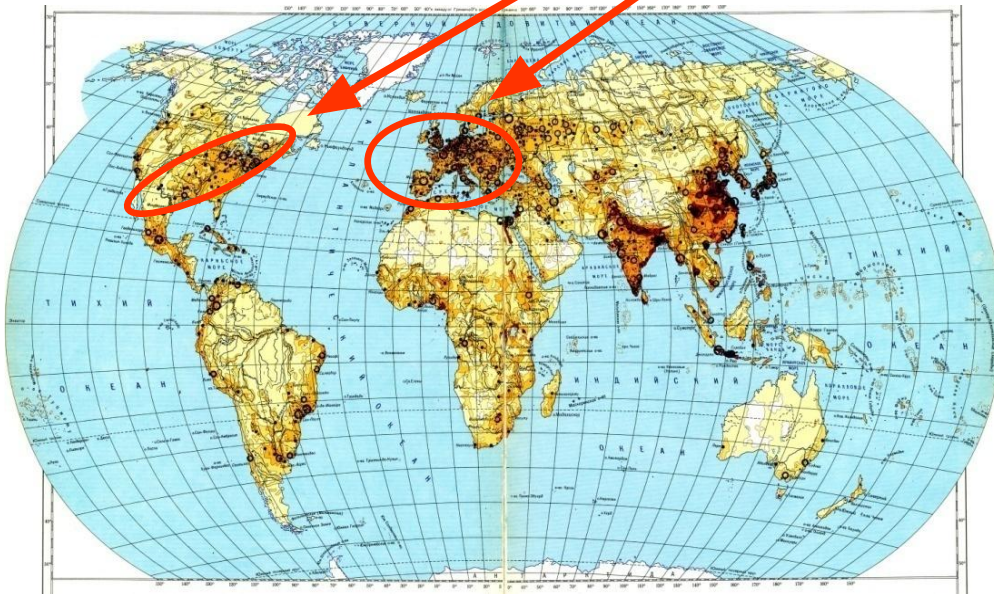
2. На размещение населения влияют агроклиматические ресурсы.



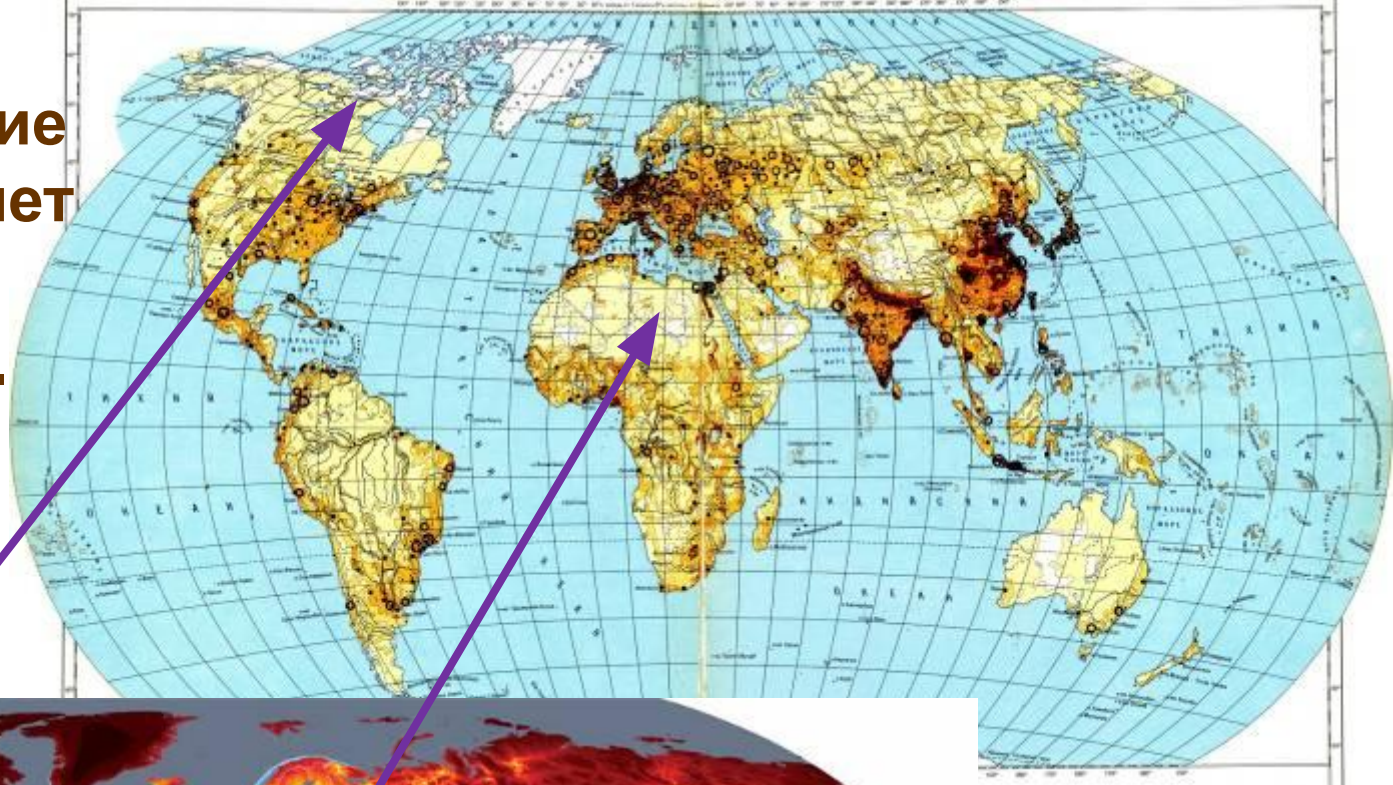
Плотность сельского
населения 1000-1500 чел.
на кв.км

3. На размещение населения влияет размещение промышленности.

Промышленные районы
1000 – 1500 чел. на кв. км



4. На размещение населения влияет наличие транспорта.



Самые труднодоступные места

Различия в плотности внутри стран

Главная полоса расселения

Площадь 30%, население 90%

