

# Республика Казахстан.



# ГЕОГРАФИЧЕСКОЕ ПОЛОЖЕНИЕ




Казахстан расположен на стыке двух континентов - Европы и Азии.

от Каспийского моря и приволжских равнин до горного Алтая от предгорий Тянь-Шаня на юге и юго-востоке до Западно-Сибирской низменности на севере.

Протяженность его территории с запада на восток превышает 3000 км , с юга на север - 1700 км .

Казахстан по занимаемой площади находится на девятом месте в мире после России, Канады, Китая, США, Бразилии, Австралии, Индии и Аргентины.

**Северный Казахстан включает  
Северно-Казахстанскую,  
Павлодарскую, Акмолинскую и  
Костанайскую области**



# Президент.

Первый Президент Казахстана Нурсултан Абишевич Назарбаев.



- Астана, Казахстан :  
Нурсултан Назарбаев  
на церемонии  
инаугурации 11 января  
2006 г. Фото

# Государственные СИМВОЛЫ



Автор  
Шакен Ниязбеков

4 июня 1992 года навсегда  
останется в истории и в  
памяти народа как день  
рождения государственного  
герба Республики Казахстан.

тенге (с 15 ноября 1993 г.)

# Наши соседи.

На востоке, севере и северо-западе  
Казахстан граничит с Россией

-протяженность границы **6477 км.**

- На юге - с государствами Центральной Азии.
  - Узбекистаном (**2300 км**),
  - Кыргызстаном (**980 км**)
  - Туркменистаном (**380 км**),
- На юго-востоке - с Китаем (**1460 км**).
- Общая протяженность границ Казахстана составляет почти **12,2 тыс.км**, в том числе 600 км по Каспийскому морю.



РОССИЯ

Петропавловск

Павлодар

Усть-Каменогорск

Астана

Караганда

Жезказган

Алматы

Тараз

Шымкент

Кзыл-Орда

Актобынск

Уральск

УЗБЕКИСТАН

КИРГИЗИЯ

КИТАЙ

250 км



# АСТАНА

Столица-Астана (0,3 млн. человек)

6 мая 1998 года согласно Указу Президента Республики Казахстан Акмола была переименована в Астану в связи с переводом сюда столицы Республики Казахстан.



KAZAKH



# ПРИРОДА КАЗАХСТАНА



ЛЕСА



СТЕПИ



ГОРЫ



ПУСТЫНИ

