

экономика и географическое положение Оренбургской области

Выполняли: Анастасия Ишанова и Ксения Яндулкина

Ученицы 7 «А» класса


Проверяла учитель географии

Оренбургская область образована 7 декабря 1934 года. Ранее эта территория входила в состав огромной Оренбургской губернии. С 26 декабря 1938 года по 4 декабря 1957 года область называлась Чкаловской. Входит в состав Приволжского федерального округа.



ГЕОГРАФИЯ


Площадь — 124 тысяч км²




Граничит на западе с Самарской областью, на северо-западе - с республикой Татарстан, на севере - с республикой Башкортостан, на северо-востоке - с Челябинской областью, на востоке и юге - с Казахстаном.




Географически Оренбургская область расположена на юго-восточной окраине Восточно-Европейской равнины, на Южном Урале и в Южном Зауралье. По ее территории проходит граница двух частей света - Европы и Азии. Экономика



В настоящее время здесь развиты газовый, нефтяной, энергетический, металлургический, машиностроительный комплексы промышленности. Недра богаты углеводородным сырьем, рудами черных и цветных металлов, золотом, неметаллическими полезными ископаемыми (асбест, уголь, каменная соль, сырье для стройиндустрии). Ежегодно на территории области добывается свыше 3% нефти, газа и газового конденсата от общероссийского уровня, производится свыше 16% медного и 24% цинкового концентрата.



Оренбуржье вносит весомый вклад и в сельское хозяйство России.



Один из брендов региона - оренбургские пуховые платки.



Административный центр области – город Оренбург. В состав Оренбургской области входят 489 муниципальных образований: 13 городских округов, 29 муниципальных районов, 447 сельских поселений. Наиболее крупные города: Оренбург, Орск, Новотроицк, Бузулук, Бугуруслан, Гай. Численность населения Оренбургской области по данным Росстата составляет 1 963 000 человек. Плотность населения – 15,87 чел./км². Доля городского населения – 60,57%.



Спасибо за внимание!!