

# Мир в начале **XX** века

Лекция. Можно запросить презентацию через  
электронную почту

**[zyulkova.m@gmail.com](mailto:zyulkova.m@gmail.com)**

# Словарь

- Колониализм – политика государства, направленная на экономическое и политическое господство над другими странами.
- Модернизация – процесс обновления общества
- Монополия – крупное хозяйственное объединение, которое сосредоточивает в своих руках большую часть производства и сбыта товаров и услуг.

- Индустриализация
- Урбанизация
- Демократизация
- Секуляризация (обмирщение мировоззрения)

МОНОПОЛИИ

картель

синдикат

трест

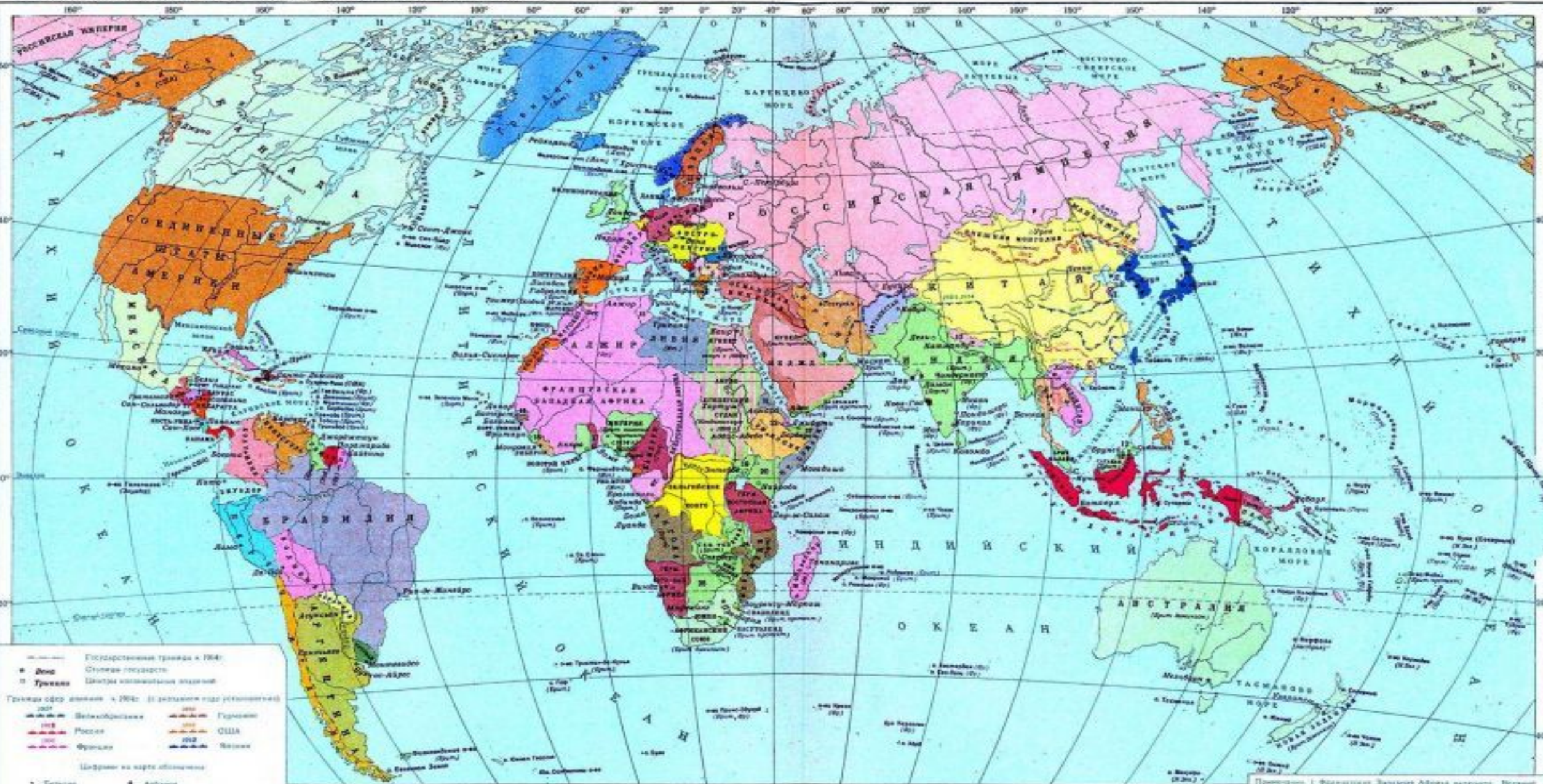
концерн

# Основные направления развития

1. Развитие индустриального общества.
2. НТР привела к промышленно – технологической революции
3. Разный уровень развития капитализма



ПОЛИТИЧЕСКАЯ КАРТА МИРА НАКАНУНЕ ПЕРВОЙ МИРОВОЙ ВОЙНЫ



— Государственные границы в 1914 г.  
 • Столица государства  
 \* Центры колонизируемых земель

Границы орудий войны в 1914 г. (в зависимости от установленного года):  
 1907 Великобритания  
 1908 Россия  
 1912 Франция  
 1913 Германия  
 1914 США  
 1915 Италия

Цифры на карте обозначены:

- |                 |                                   |                                 |   |                                    |                               |  |
|-----------------|-----------------------------------|---------------------------------|---|------------------------------------|-------------------------------|--|
| 1 Бельгия       | 4 Аргентина                       | 11 Япония (Брит. протект.)      | 18 Финляндия (Брит. автономия и протект.) | 25 Франция (Брит. протект.)        | 32 Португалия                 | Сокращения:<br>Д — Делавэр (Порт-Артур) (Вост.)<br>В — Вашингтон (Брит.)<br>И — Индия (Герм.)<br>А — Алжир (Мексика) (Порт.) |
| 2 Швейцария     | 7 Греция                          | 12 Британское Северное Борнео   | 17 Тунис (Герм.)                          | 26 Франция (Брит. протект.)        | 27 Сальвадор                  |  |
| 3 Чехия (Герм.) | 8 Катар (Брит. протект.)          | 13 Бурунди (Брит. протект.)     | 19 Уганда (Брит. протект.)                | 28 Великобритания (Брит. протект.) | 28 Демократическая Республика |  |
| 4 Сербия        | 9 Доминион Омаха (Брит. протект.) | 14 Земля индей Шеллтона (Герм.) | 20 Великобритания (Брит. протект.)        | 29 Италия (Брит. протект.)         | 29 Италия (Брит. протект.)    |  |
| 5 Болгария      | 10 Мексика                        | 15 Турция (Фр. протект.)        | 16 Великобритания (Брит. протект.)        | 21 Франция (Брит. протект.)        | 30 Италия (Брит. протект.)    |  |

Примечания: 1. Французская Западная Африка включала: Верхний Сенегал — Камерун, Мали, Мозамбик, Французские Гвинея, Габон, Берег Слоновой Кости, Сенегал.  
 2. Французская Экваториальная Африка включала: Габон, Судан, Конго, Уганда, Шари, Чады.  
 3. Французская Индокитай включала: Камбоджа, Лаос, Вьетнам, Тонкин.  
 4. Великобритания: территории и их названия даны на карте (включая Шотландию).



# Индустриальные страны.

- В какой стране раньше всех начался промышленный переворот?
- Что такое модернизация?



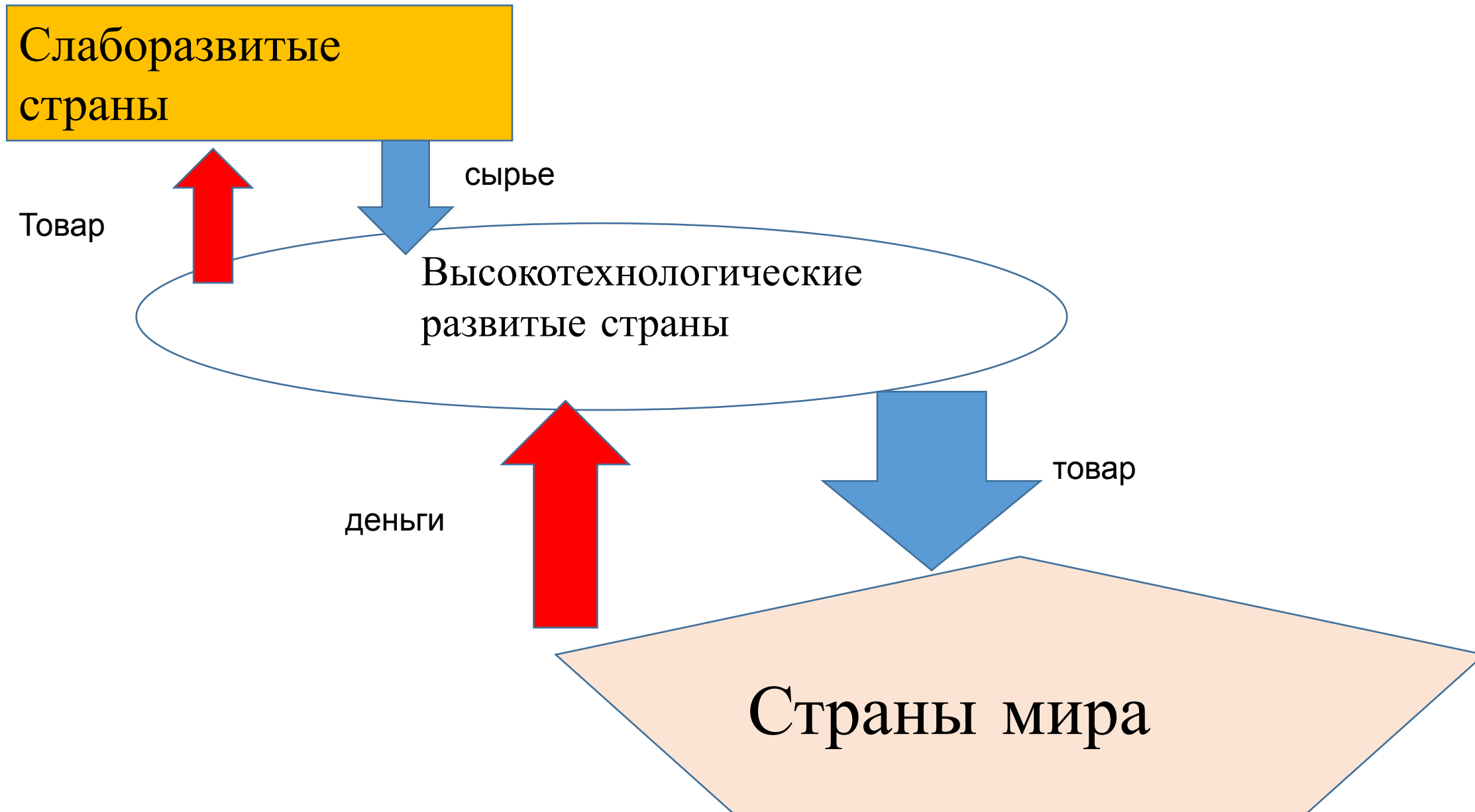



# Создание системы мировой торговли

Индустриальные страны



Слаборазвитые  
колониальные страны





## Рост протяженности железных дорог (тыс. км)


Страна	1890	1913
Германия	42,9	63,4
Франция	33,3	40,8
Англия	27,8	32,6
США	267,5	422,1
Италия	13,6	18,9
Австро-Венгрия	26,5	44,7











# Новые отрасли промышленности



Нефтяная

Courtesy Photo



# Вывод

- В начале **XX** века сложилось единое мировое хозяйство. Определяющую роль играли индустриальные страны. Увеличился разрыв между промышленными странами и всеми остальными.