




# **Национальный парк «ТАГАНАЙ» Особо охраняемые природные территории Челябинской области**

**Экскурсию провели:  
ученики 7-в класса МАОУ «ОЦ №1»  
Шульгина Евгения,  
Акимкина Ангелина**



*Тропа вела нас к облакам,  
чтобы земли увидеть край,  
чтоб поклониться всем ветрам,  
воскликнув: «Здравствуй, Таганай!»*





**Мое знакомство с природными богатствами Таганая началось с Центральной усадьбы, откуда наша компания отправилась в двухдневный поход. После чего, каждая точка моего путешествия была целой вселенной открытий и удивлений.**






**Верхняя тропа идёт по восточному склону хребта Большой Таганай. Представляет собой довольно крутой твердый грунтовый спуск в долину ручья Чистый. Далее идет такого же качества крутой подъем к пожарной просеке, затем тропа по прямой выходит к коренной террасе реки Большая Тесьма – влажность на этом участке повышенная. Далее по крутому каменистому спуску до Оленьего моста через Большую Тесьму.**



# Первое препятствие – Горбатый мост, преодолели весело и быстро.





# Флора вблизи водоемов особенно разнообразна



Папоротник

Щитовник



Кувшинка

зарождение





**В национальном парке представлена почти половина (4 из 9) типов растительности, встречающихся как в России, так и вообще в этих широтах северного полушария. Леса покрывают 93 % территории парка. Деревьев на территории парка насчитывается порядка 30 видов, но лесообразующими из них являются 14 видов.**

**Их очень хорошо видно с первой вершины Двуглавая сопка.**





**Ива**



**Клен**



**Сосна**



**Ель**




**Береза**



**Осина**

**а**



 Добравшись до приюта Гремучий ключ, отдохнули перед следующей вершиной.





**Дорога к Откликной скале поражает разнообразием растительного мира. К настоящему времени на территории национального парка описано 743 вида высших сосудистых растений, относящихся к 342 родам 94 семейств 7 классов 5 отделов. Мне удалось увидеть лишь самую малость.**




**Борец  
высокий**



**Цицербита  
уральская**



**Люттик  
однолистный**



**Дудик  
лесной**



**Среди острых скал у горного ущелья, Где эхом раздастся  
каждый звук, Возникла жизнь, не ведая сомнения, Росток  
пробился ...**






**Растительный мир Таганая — это своеобразный многоцветный узел, соединяющий в себе несколько природных зон. С севера по хребтам сюда заходит зона горных елово-пихтовых лесов средней тайги, с востока — южно-таёжные леса с примесью лиственницы и берёзы, берёзово-сосновые леса.**

**Здесь, на небольшой территории можно увидеть уникальное соседство восточно- и центрально-европейских видов растений с западно- и центрально-сибирскими видами.**





**Удивительно, как красиво и мирно могут существовать колючие скалы и стройные изящные деревья.**





**Ива  
КОЗЬЯ**

**Черемуха  
обыкновенн  
ая**




**Обратный  
путь по  
нижней тропе  
был не менее  
увлекательны  
й**



В некоторых  
местах очень даже  
вкусная ягода

Малин  
а

Голуби  
ка





**ТУРИСТ!  
ПОМНИ!  
ЕСТЬ  
ЯГОДЫ  
ЛЮБИШЬ  
НЕ  
ТОЛЬКО  
ТЫ!**





# И даже там, где казалось, нет места растениям...



Расположена Большая Каменная Река между хребтами Большой и Средний Таганай. Нагромождение каменных глыб весом 9-10 тонн протянулось на 6 км в длину, в ширину достигая 200 метров, а временами «разливаясь» до 500 метров. Под «руслом» древних каменных потоков на глубине 4-6 метров можно услышать шум настоящих горных



Подводя итог моего путешествия, я поняла, что описать все природные сокровища таганайского парка дело совершенно безнадёжное. Даже обо всем увиденном мною только в этот раз на Таганаяе, никак не поведаешь в пределах одной презентации. Обязательно вернусь сюда вновь, в царство Вечных ветров.



**СПАСИБО ЗА  
ВНИМАНИЕ**