



# Неверкинский район



# Заповедник Кунчеровская лесо-степь



Неверкинский район расположен на стыке лесно-степной и степной зон . Поэтому так разнообразен видовой состав растений произрастающих на территории Неверкинского района Часть территории района занимает участок заповедника Приволжская лесостепь –Кунчеровская лесостепь .





# Природная территория Илемь



Располагается в пределах умеренного географического пояса на границе лесной и степной зон. По реке Илимке проходит ее четкая граница. Нет чередования лесных и степных участков - характерных для всей зоны. По правому обрывистому берегу - лес, по левому - степь



# Объекты культурного наследия



На территории района  
расположены объекты  
культурного наследия :  
церковь святой Троицы  
1866г.,двухпрестольная  
церковь1882гцерковь  
Рождества Пресвятой  
Богородицы1753 г. ,церковь  
Успения Богоматери 1813 г.




# Исторические объекты






# Объекты религиозного культа



На территории района в настоящее время действует четыре православных храма и девятнадцать мечетей



# Национальные праздники



На территории Неверкинского района проводятся традиционные национальные праздники : Сабантуй ,Акатуй, Венок Дружбы







# Народные промыслы



В Неверкинском районе развиваются ремесла :  
резьба по дереву  
изготовление сувенирной продукции из соленого теста и соломы кружевоплетение и бисероплетение  
изготовление сувениров из бересты и изделий из ивовых прутьев  
изготовление сувениров из обожженной глины





# Спортивные объекты



Спортсменов из других районов Пензенской, Саратовской, Самарской, Ульяновской областей собирают соревнования на спортивных объектах Неверкинского района





# Туристические объекты



Всегда рады гостям на  
турбазах Жемчужная ,Таш  
Елга ,Сухой 2





К услугам гостей  
района гостиничный  
комплекс «Paradise» и  
кафе «Итальяно»

