


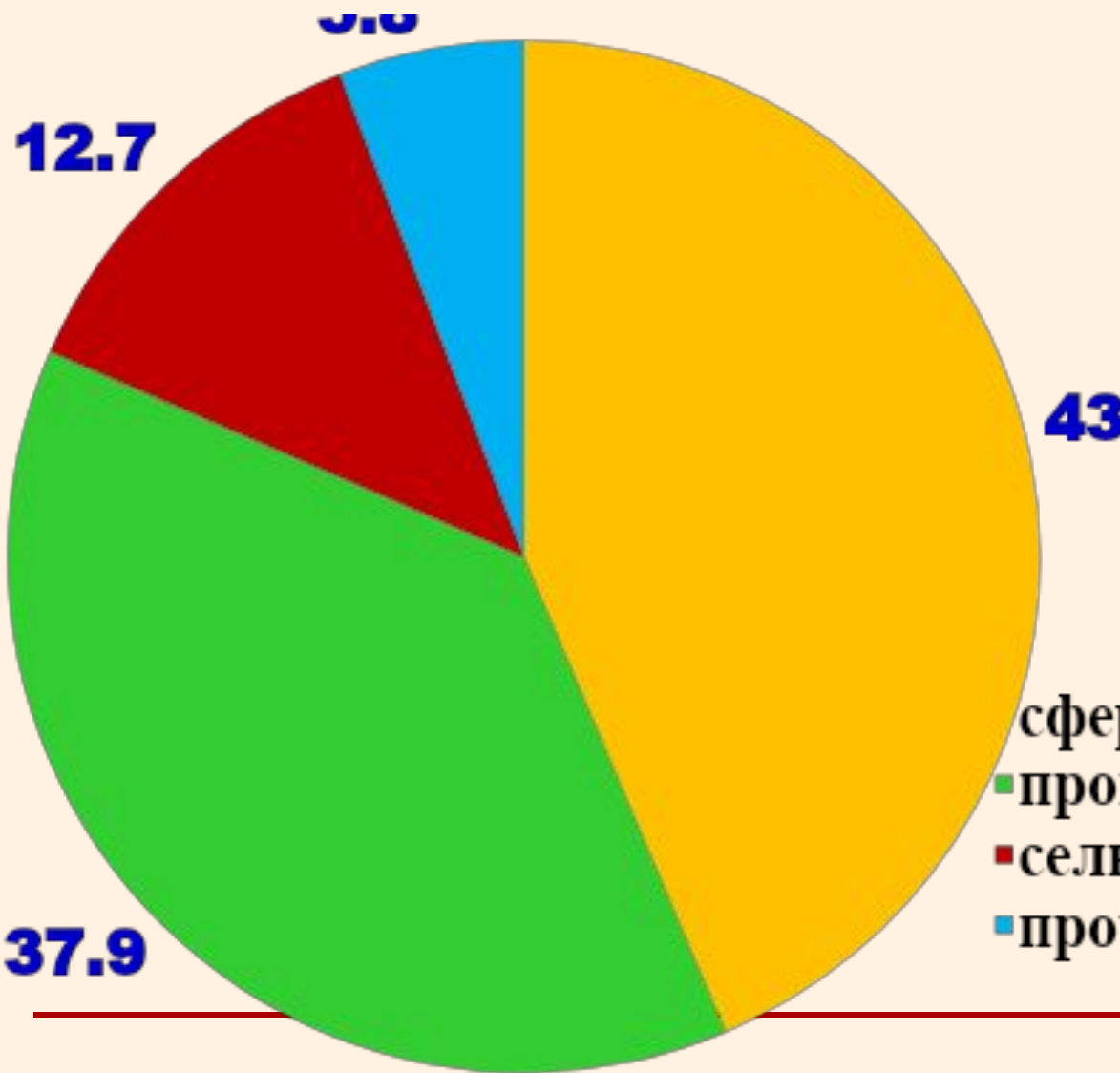


ГОМЕЛЬСКАЯ ОБЛАСТЬ

По удельному весу валового регионального продукта в ВВП страны (**10,6 %**) **Гомельская** область уступает только Минску и Минской области. Здесь сосредоточено около **20%** промышленного производства страны.



Структура ВРП Гомельской области, %



- сфера услуг
- промышленность
- сельское хозяйство
- прочие виды

Гомельская область располагается на юго-востоке Беларуси и граничит с **Россией** и **Украиной**. Часть границы после аварии на ЧАЭС оказалась в пределах



В области находится **самый южный пункт** страны.
Гомельская область самая крупная в стране по



Сложное геологическое строение обусловило богатство Гомельской области **полезными ископаемыми**. Здесь добываются **нефть** и **торф**. На западе и юге области есть месторождения **бурого угля** и **горючих сланцев**, разработка которых возможна в перспективе.



Гомельская область обладает большими запасами калийных (Петриковское, Октябрьское) и каменной (Мозырское, Давыдовское) солей. Разведаны месторождения стекольных и формовочных песков, гипса, каолина, строительного камня и др. Большинство из них встречаются только в Гомельской области.



Территория области размещена в пределах Полесской и Приднепровской низменностей с высокой заболоченностью и лесистостью. Сельскохозяйственные земли занимают **33 %** территории, что значительно меньше, чем в других



Здесь широко распространены дерновые заболоченные, торфяно-болотные и пойменные почвы. Более половины сельскохозяйственных угодий занимают мелиорированные земли.



Гомельская область хорошо обеспечена агроклиматическими ресурсами. В результате потепления климат приближается к **лесостепному**. Область достаточно хорошо обеспечена водными



Здесь протекают самые крупные и полноводные реки страны (**Днепр**, **Припять**, **Березина**, **Сож**). Широкие поймы рек обусловили формирование большого количества озёр-стариц. Из крупных озёр остаточного происхождения выделяется озеро **Червоное** в



Лесистость в Гомельской области максимальная в стране и составляет около **50 %**. Из природоохранных объектов здесь находятся **НП «Припятский»**, более **50** заказников и **60** памятников природы.



Область характеризуется наличием региональных экологических проблем. Даже спустя **30 лет** после аварии на ЧАЭС площадь загрязнённых радионуклидами земель составляет более **60 %**.



Здесь располагается зона отчуждения с **Полесским радиационно-экологическим заповедником**. Он является уникальной площадкой для изучения воздействия радиации на живые организмы.



Гомельская область делится на на 21 район.

Районные центры:

Гомель Брагин Лоев
Ветка Добруш Ельск
Житковичи
Жлобин
Калинковичи
Корма
Лельчицы
Буда-Кошелёво
Мозырь Чечерск
Наровля Речица
Октябрьский Петриков
Рогачёв Светлогорск Хойники



По численности населения (**1 409 890 чел.**) Гомельская область занимает **2-е место** после Минской. По плотности населения (**30 чел./км²**) превосходит только



На размещение населения и его численность большое влияние оказала авария на ЧАЭС. На **загрязнённых территориях** проживает более **75 %** населения области.



По национальному составу преобладают **белорусы** (**более 88 %**). Географическое положение области предопределило значительную долю **русских** (**около 8 %**) и **украинцев** (**более 2 %**).



В области работает более **1300 предприятий**, около **200** из которых относятся к **крупным** и **средним**. Гомельская область характеризуется наиболее развитой горнодобывающей промышленностью. На её долю приходится **4,2 %** промышленного



Здесь сконцентрирован весь объём добычи **нефти** и **попутного газа**, **стекольных** и **формовочных песков** и др. В **Речице** работает единственный в стране газоперерабатывающий завод.



Из-за равнинного рельефа в области нет ГЭС. Практически вся электроэнергия производится на **ТЭЦ**, которые работают в **Гомеле**, **Светлогорске**,



В структуре обрабатывающей промышленности лидируют производство нефтепродуктов (43 %), металлургическая (17 %) и пищевая (16 %) промышленность. Главная отрасль специализации — **нефтепереработка**. **Мозырский НПЗ** производит почти половину промышленной продукции области.



На втором месте по объёму промышленной продукции находится металлургия. **Белорусский металлургический завод** находится в **Жлобине**, он производит почти **100 %** стали и проката в стране, **стальные трубы, металлокорд** и другую продукцию.



Самой известной продукцией пищевой промышленности являются **молочные консервы** (**Рогачёв**), **пищевая соль** (**Мозырь**), **маргарин** (**Гомель**), **конфеты** (**Гомель, Наровля, Мозырь**).



Машиностроительные предприятия размещаются в Гомеле и крупных городах. Они выпускают **кормо- и зерноуборочные комбайны, металлообрабатывающие станки и другую**



В области развито химическое производство. Здесь производятся практически все **фосфорные удобрения** страны (**Гомель**), около **80 %** **мыла** и **нетканых материалов** (**Гомель**), **химические волокна** (**Светлогорск**), **моющие средства** (**Калинковичи**).



Хорошо развита деревообрабатывающая, мебельная и целлюлозно-бумажная промышленность. Наибольшее значение имеет производство **древесной целлюлозы**, **бумаги** и **картона** (**Светлогорск**), **школьных тетрадей** (**Добруш**), **обоев** (**Гомель**), **мебели**



Гомельская область является единственным производителем в стране фарфоро-фаянсовой посуды (Добруш), листового стекла (Гомель).



Для привлечения инвестиций и создания совместных предприятий функционирует свободная экономическая зона «Гомель-Ратон», резиденты которой работают во многих городах области. Около 39 % производимой в регионе продукции идёт на



Гомельская область производит около **16 %** сельскохозяйственной продукции страны. Специализируется на **молочно-мясном скотоводстве, свиноводстве, кормопроизводстве** в сочетании с **зерновым хозяйством, развитием картофелеводства** и



В структуре посевных площадей наибольшие площади (56 %) занимают **кормовые** культуры, на втором месте — **зерновые** (36 %). По валовым сборам зерновых область занимает последнее место в



В настоящее время площади посевов **рапса** и **овощей** увеличились, а **картофеля** и **льна** — уменьшились. Производство животноводческой продукции в области также невелико. По валовому производству **мяса (13 %)** и **молока (16 %)** Гомельская область



Удельный вес отраслей сферы услуг в Гомельской области — **43,6 %** ВРП. По протяжённости **железных и автомобильных дорог**, грузообороту область занимает одно из последних мест в стране. В грузообороте значительная роль принадлежит **трубопроводному транспорту**.



Количество объектов социально-культурной сферы невелико. Необходимость усиления медицинского контроля за населением, пострадавшим от радиоактивного загрязнения, привела к развитию




Традиционно развита сеть объектов сферы образования: функционирует **шесть университетов**, более **30 колледжей** и **лицеев**.



Гомельская область занимает одно из первых мест в стране по количеству **памятников** (более **860**), **музеев** (**26**). Туристским брендом области является двухдневный **маршрут** «**Золотое кольцо**



Гомель — крупнейший промышленный и культурный центр области. Он имеет периферийное положение и расположен на востоке области на реке **Сож**. Город основан в XII в., сейчас является вторым в стране по численности населения (**535,7 тыс. жителей**)



В городе более **100** промышленных предприятий, которые специализируются на **машиностроении** и **металлообработке**, **химической** промышленности. Крупнейшие предприятия города — **«Гомсельмаш»** и **Гомельский химический завод**. Также в городе производятся **обои**, **мебель**, **листовое стекло**,



Развита сфера услуг. Здесь работают театры, музеи, цирк и филармония. Главной достопримечательностью города является



Вторым по численности населения и промышленному значению городом в области является **Мозырь** (**112 тыс. жителей**). Градообразующее предприятие — **Мозырский НПЗ**.



В городе производится более **80 % пищевой соли**.
Отопительное оборудование для АПК выпускают
предприятия **«Мозырьсельмаш»**.



Мозырь является одним из крупнейших **речных портов** страны. Из объектов социокультурной сферы наибольшее значение имеют **педагогический университет, драматический театр, исторический**




Один из крупнейших промышленных центров области — **Жлобин (76 тыс. жителей)**. Размещается он на севере области на реке **Днепр**. Градообразующим предприятием является **Белорусский**



В городе также выпускается продукция **пищевой** и **лёгкой** промышленности. Сфера услуг представлена торговыми объектами, колледжами, спортивными сооружениями, **историко-краеведческим музеем**,



Крупными городами области являются **Светлогорск,**
Речица, Рогачёв, Калинковичи.



Гомельская область экспортирует нефть, чёрные металлы и изделия из них, молочную продукцию, минеральные смешанные удобрения, машины и механизмы для уборки и обмолота сельскохозяйственных культур, сжиженный газ,



Спасибо за урок!

Учебник Брилевский, М. Н. География Беларуси. 9
класс

§ 46 (с. 227 — 231)

Адрес: География Беларуси. 10 класс (с. 67, 16, 17, 64)

