



Тема: Китайская народная республика.

Выполнил: ученик 7 «В»
класса

Казаков Владислав.

Флаг

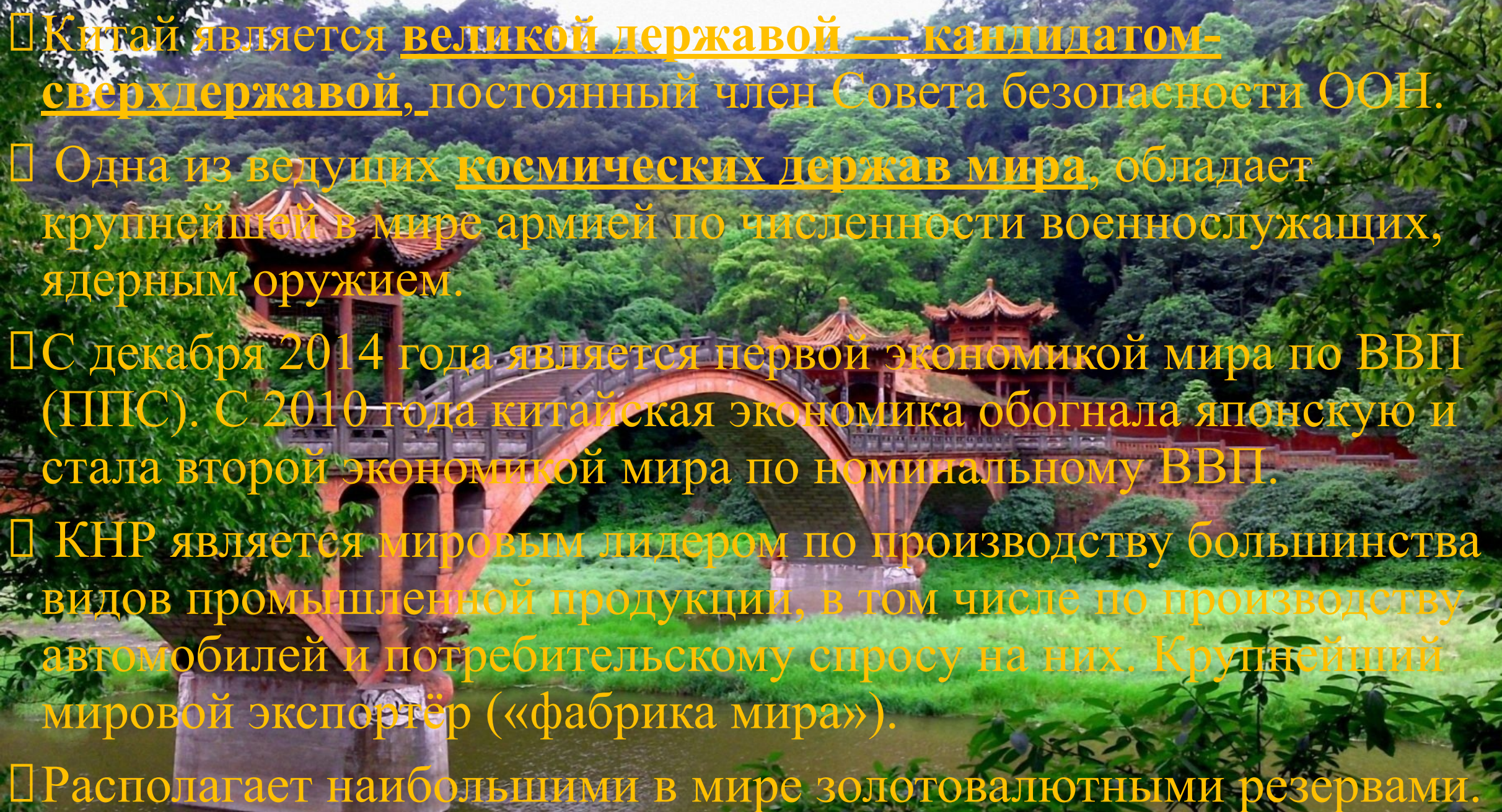


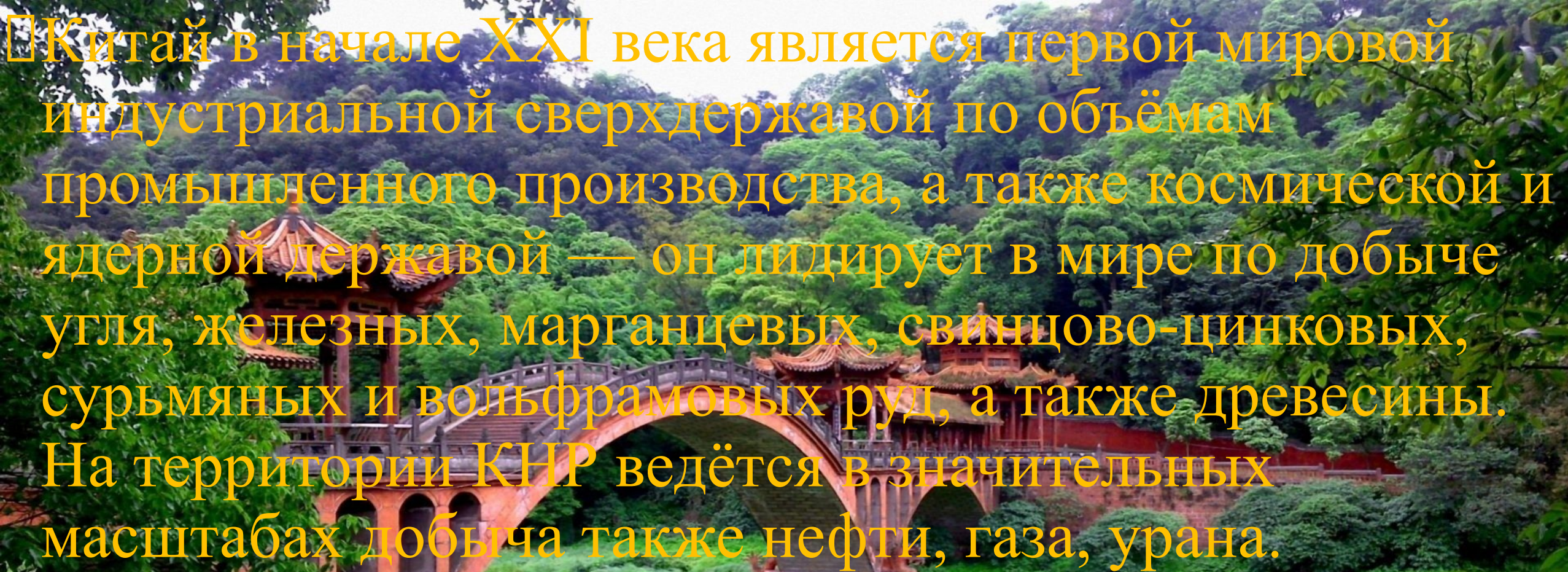
Герб



• Социалистическое (коммунистическое) государство в Восточной Азии. Крупнейшее по численности населения государство мира (свыше 1,35 млрд); занимает третье место в мире по территории (9,6 млн км²), уступая России и Канаде.

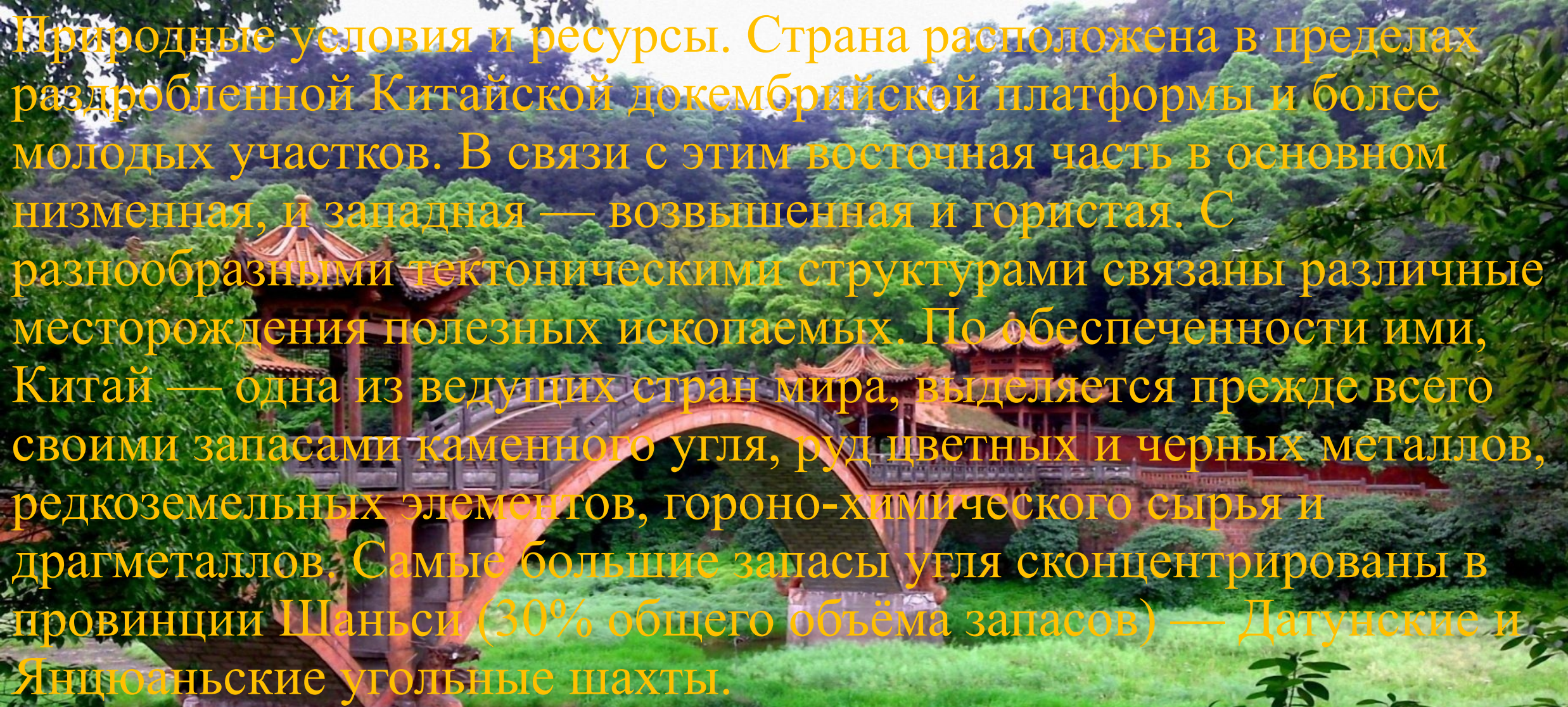


- 
- Китай является великой державой — кандидатом-сверхдержавой, постоянный член Совета безопасности ООН.
 - Одна из ведущих космических держав мира, обладает крупнейшей в мире армией по численности военнослужащих, ядерным оружием.
 - С декабря 2014 года является первой экономикой мира по ВВП (ППС). С 2010 года китайская экономика обогнала японскую и стала второй экономикой мира по номинальному ВВП.
 - КНР является мировым лидером по производству большинства видов промышленной продукции, в том числе по производству автомобилей и потребительскому спросу на них. Крупнейший мировой экспортёр («фабрика мира»).
 - Располагает наибольшими в мире золотовалютными резервами.

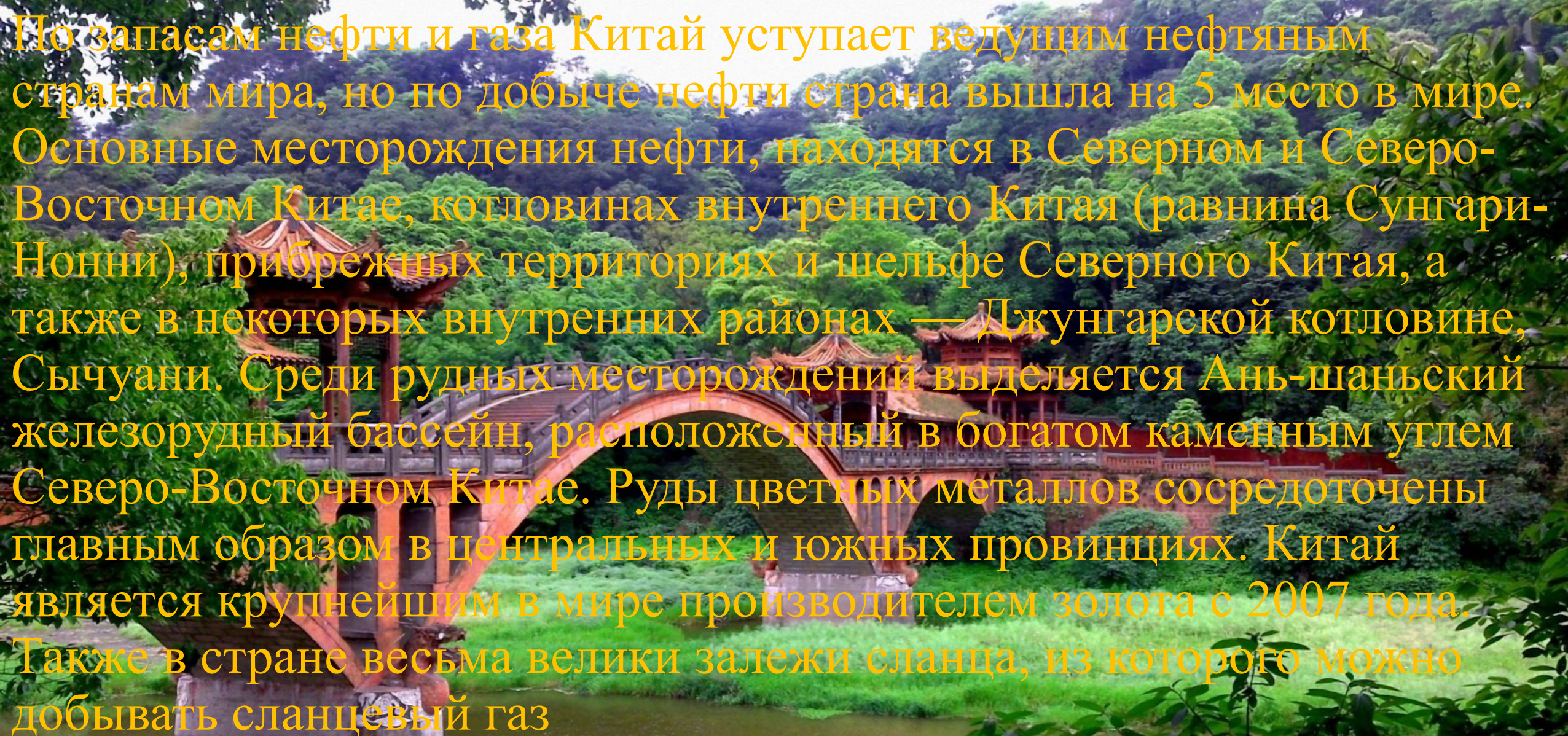


□ Китай в начале XXI века является первой мировой индустриальной сверхдержавой по объёмам промышленного производства, а также космической и ядерной державой — он лидирует в мире по добыче угля, железных, марганцевых, свинцово-цинковых, сурьмяных и вольфрамовых руд, а также древесины. На территории КНР ведётся в значительных масштабах добыча также нефти, газа, урана.

□ В Китае находится 37% мировых запасов редкоземельных металлов (молибден, ванадий, сурьма).

A scenic view of a traditional Chinese garden. In the foreground, a stone bridge with a decorative railing crosses a pond. The bridge has a small pavilion-like structure on top. In the background, there are more pavilions with traditional Chinese architecture, surrounded by dense green trees and foliage. The overall atmosphere is peaceful and natural.

Природные условия и ресурсы. Страна расположена в пределах раздробленной Китайской докембрийской платформы и более молодых участков. В связи с этим восточная часть в основном низменная, и западная — возвышенная и гористая. С разнообразными тектоническими структурами связаны различные месторождения полезных ископаемых. По обеспеченности ими, Китай — одна из ведущих стран мира, выделяется прежде всего своими запасами каменного угля, руд цветных и черных металлов, редкоземельных элементов, горно-химического сырья и драгметаллов. Самые большие запасы угля сконцентрированы в провинции Шаньси (30% общего объёма запасов) — Датунские и Янцюаньские угольные шахты.

A traditional Chinese garden scene featuring a multi-arched wooden bridge with ornate pavilions on top, spanning a pond. The background is filled with dense green trees and traditional Chinese buildings. The text is overlaid in a golden-yellow color.

По запасам нефти и газа Китай уступает ведущим нефтяным странам мира, но по добыче нефти страна вышла на 5 место в мире. Основные месторождения нефти, находятся в Северном и Северо-Восточном Китае, котловинах внутреннего Китая (равнина Сунгари-Нонни), прибрежных территориях и шельфе Северного Китая, а также в некоторых внутренних районах — Джунгарской котловине, Сычуани. Среди рудных месторождений выделяется Ань-шаньский железорудный бассейн, расположенный в богатом каменным углем Северо-Восточном Китае. Руды цветных металлов сосредоточены главным образом в центральных и южных провинциях. Китай является крупнейшим в мире производителем золота с 2007 года. Также в стране весьма велики залежи сланца, из которого можно добывать сланцевый газ

Достопримечательности Китая.



A traditional Chinese stone bridge with multiple arches and pavilions, set against a backdrop of lush green hills and a river. The bridge features ornate pavilions with red roofs and wooden railings. The scene is framed by dense green foliage in the foreground and background.

Спасибо за внимание!