

Государственное бюджетное профессиональное образовательное учреждение  
«Волгоградский технологический колледж»

# Суровикинский район

*Выполнили: студентки 1 курса  
Очного отделения  
Гостеприимство и реклама  
Группа Р-1-1  
Носова М.А и Белякова О.*

**2021г.**



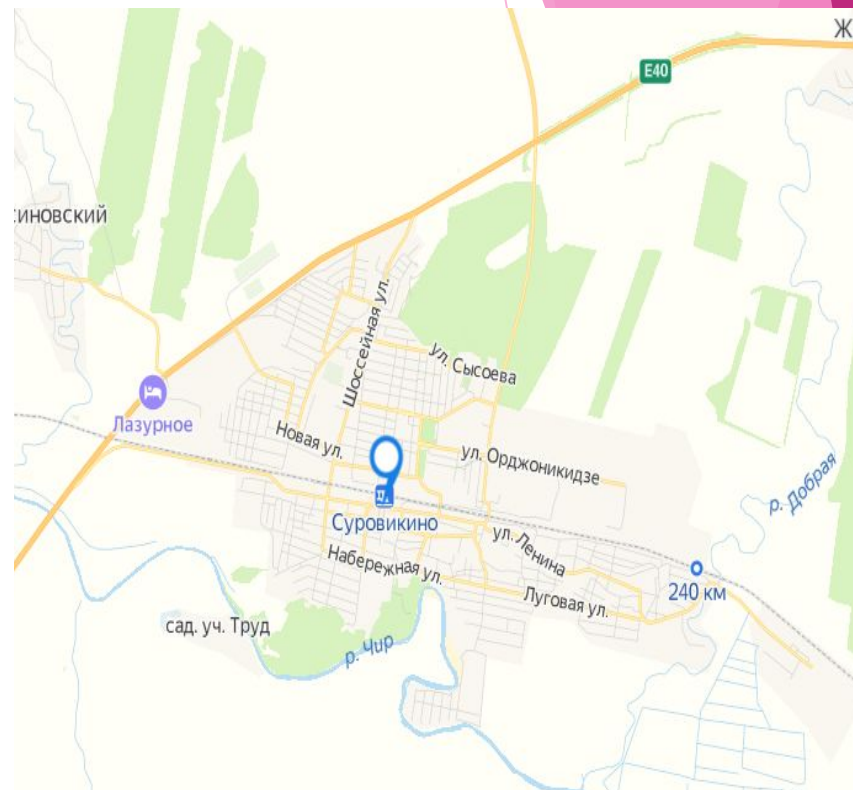
Суrowи́кино — город (с 1966) в России, административный, экономический и культурный центр Суrowикинского района Волгоградской области. В рамках организации местного самоуправления образует муниципальное образование городское поселение г. Суrowикино как единственный населённый пункт в его составе<sup>[2][3]</sup>. Железнодорожная станция Суrowикино-Приволжской железной дороги. Население — 18 230<sup>[1]</sup> чел. (2020).

# Географическое положение.

Расположен в 15 км от устья реки Чир в Дон (Цимлянское водохранилище), в 135 км от Волгограда, недалеко от границы с Ростовской областью. Через город проходит железнодорожная линия Волгоград—Лихая и автомобильная дорога (М21) федерального значения «Волгоград—Каменск-Шахтинский».

Протяжённость Суrowsикино с востока на запад 8 км, с юга на север — 3 км. Суrowsикино географически находится в третьем часовом поясе (UTC+4). Используемое время в Суrowsикино обозначается по международному стандарту как Samara Time Zone (STZ). Район расположен в зоне каштановых и светло-каштановых почв. Основные водные артерии — реки Чир, Добрая, Лиска. На территории района имеются месторождения глины и песка.


С севера на юг город окружен природным памятником «Зелёное кольцо», состоящий из посадок сосен, акаций и пойменных лугов. Прекрасный вид открывается с вершины Калиновской горы. Со всех сторон город окружает природа со своими лесами, лугами и водоемами.



# История

- ▶ Возник как посёлок при железнодорожной станции Суровикино (открыта в 1900 году), названной по соседнему хутору, носившему имя первопоселенцев Суровикиных.<sup>[4]</sup> Дата первого поселения — 1744 год.<sup>[5]</sup>
- ▶ В 1937 году был образован *Кагановичский район* с центром в х. Суровикино в составе Сталинградской области. В 1957 году район переименован в **Суровикинский**.





# Вторая Мировая Война

- ▶ В июле-августе 1942 года в окрестностях Суровикино проходила линия обороны 64-й армии против 6-й армии вермахта, наступавшей на Калач-на-Дону (см. Сражение у Калача-на-Дону)




# Население

- ▶ Общая численность населения Суровикина на 2020 год
- ▶ Данные по количеству населения получены от службы государственной статистики. График изменения численности горожан за последние 10 лет.



# Климат

- ▶ В Суровкино преобладает умеренно континентальный климат.
- ▶ Зимы умеренно холодные и малоснежные. Самый холодный месяц Январь - средняя температура  $-7,3$  градусов.
- ▶ Лето продолжительное и жаркое. Самый теплый месяц Июль - средняя температура  $+24,2$  градуса.
- ▶ Среднее годовое количество осадков составляет 385 мм.





# Населенные пункты:

- ▶ Ближнемельничный хутор,
- ▶ Ближнеосиновский хутор,
- ▶ Ближнеподгорский хутор,
- ▶ Бурацкий хутор,
- ▶ Верхнеаксеновский хутор,
- ▶ Верхнеосиновский хутор,
- ▶ Верхнесолоновский хутор,
- ▶ Верхнечирский хутор,
- ▶ Вязовский хутор,
- ▶ Хутор Добринка,
- ▶ Жирковский хутор, (и еще 33 хутора)



# Экономика

- ▶ В черте города находится свыше 350 различных предприятий и организаций. Наиболее приоритетны предприятия по переработке с/х сырья. Также в Суrowикино функционируют кондитерские и колбасные фабрики, мельницы, заводы по производству масла. В городе развито плодоводство и скотоводство. [27]
- ▶ Несмотря на особенности климата, успешно выращиваются зерновые и масличные культуры, овощи, бахчи продовольственные, кормовые культуры.
- ▶ Добывается минеральная вода «Стародербеновская». А также ведется добыча глины и песка. [4]
- ▶ Через Суrowикино проходят две транспортные линии: автомобильная трасса «Волгоград – Каменск-Шахтинский» и железнодорожная линия по направлению Волгоград – Лихая. [27]
- ▶ В достаточной степени развита инфраструктура города Суrowикино – здесь расположен больничный комплекс, краеведческий музей, библиотеки, стадион в составе физкультурно-оздоровительного комплекса. [27]

