

Урок географии

Автор: Иванова Марина Васильевна, учитель географии и
биологии ГБОУ гимназия № 406

Задание №1.

Географический диктант

- 1.Каменная оболочка Земли-
- 2.Воздушная оболочка Земли-
- 3.Водная оболочка Земли-
4. Оболочка, в которой развивается жизнь-
- 5.Совокупность неровностей земной поверхности-
- 6.Многолетний режим погоды-
- 7.Прибор,регистрирующий колебания земной поверхности-
- 8.Колебания земной поверхности, которые приводят к разрыву и смещению горных пород на глубине-
- 9.Выпуклая форма рельефа, возвышающаяся над местностью на высоту более 200м-
- 10.Обширные участки земной поверхности с ровной или слабоволнистой поверхностью-

Ответы:

1. Литосфера
2. Атмосфера
3. Гидросфера
4. Биосфера
5. Рельеф
6. Климат
7. Сейсмограф
8. Землетрясения
9. Гора
10. Равнина

Задание № 2. Подпишите схему
«Мировой круговорот воды»



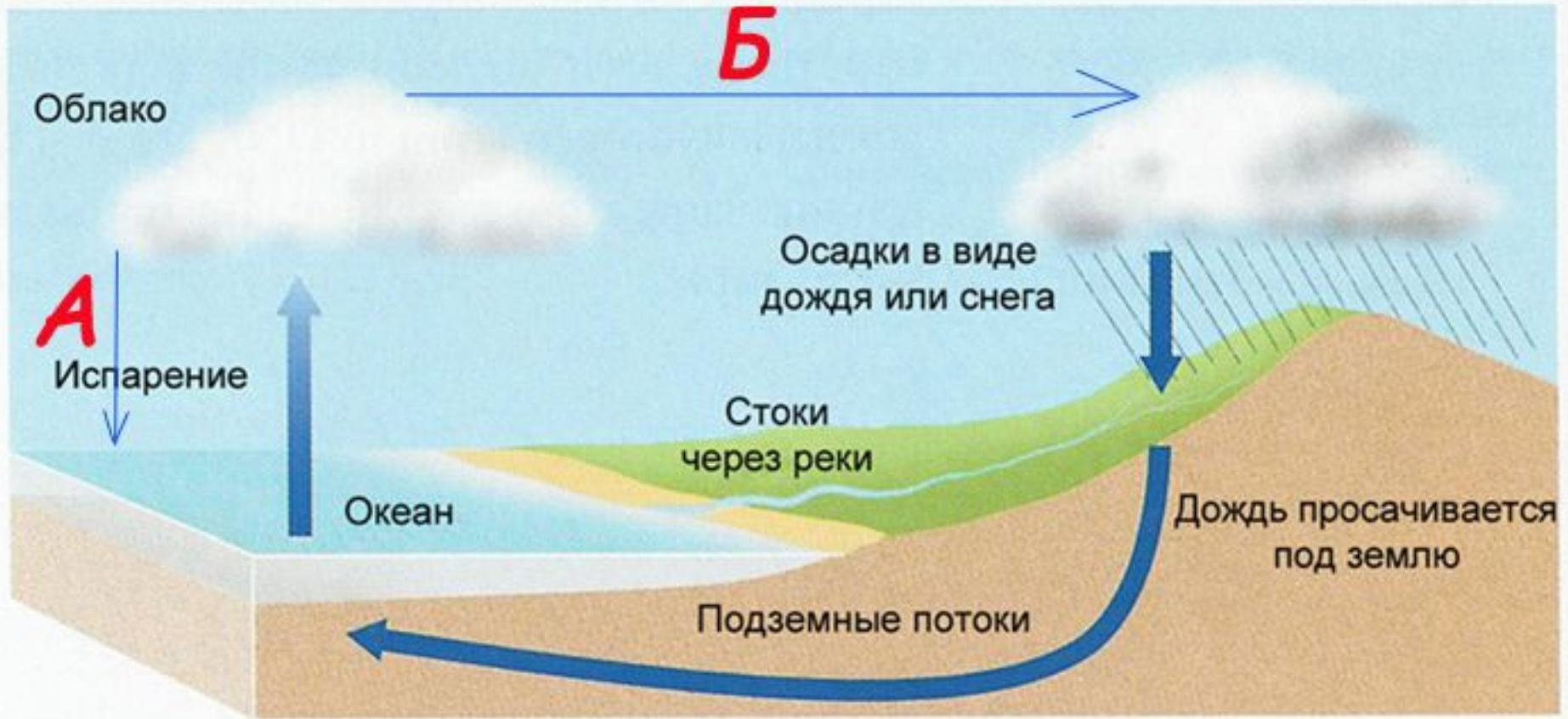
1.Осадки

2.Испарение

3.Перенос влаги (ветер)

4.Сток с суши

Круговорот воды в природе

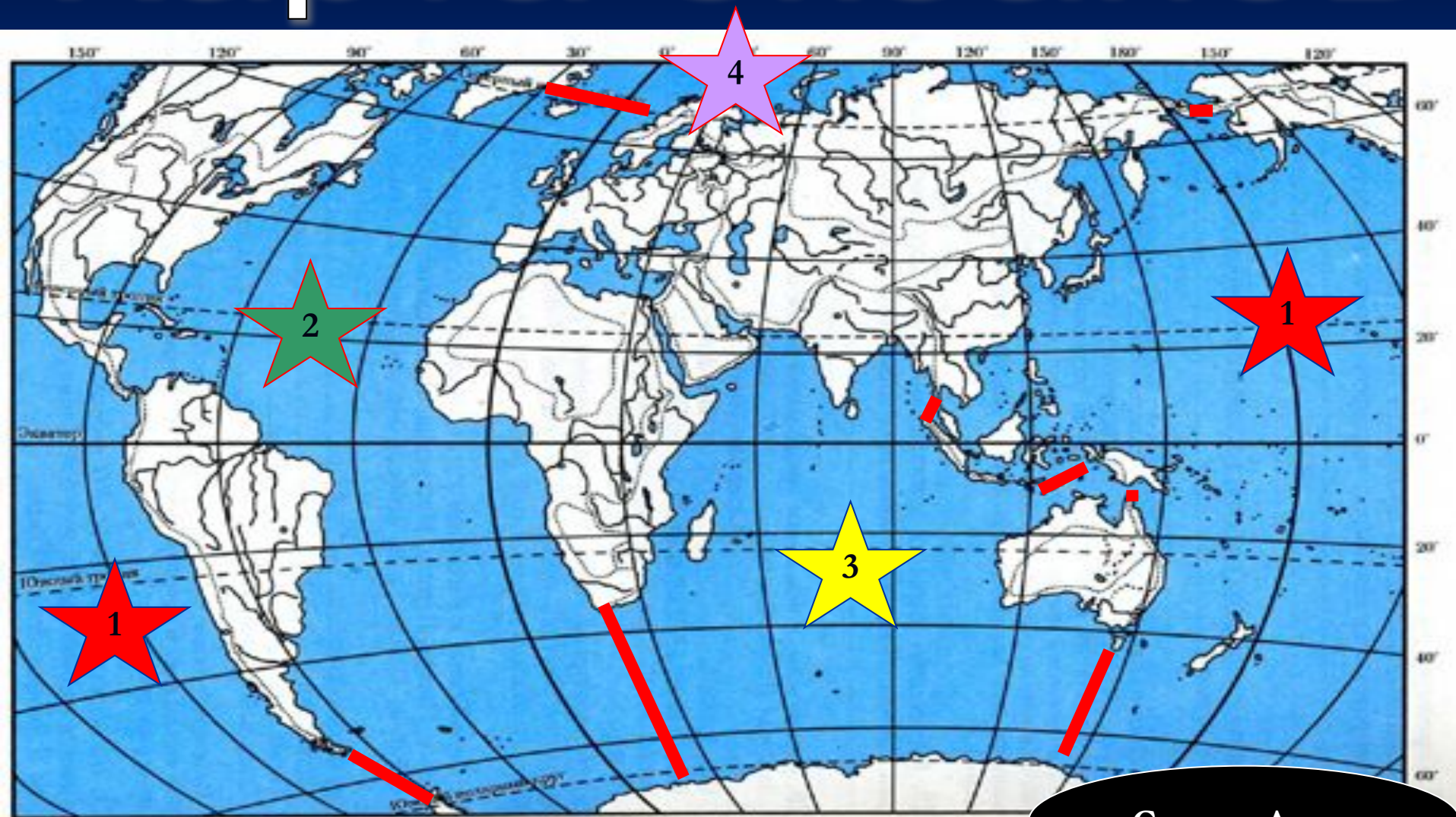


- Капелька воды жила на свете,
Любознательна была, представьте дети!
Зря капелек похожими считают.
Увы, не многие об этом знают!
Одни все наряжаются на всякий случай,
То в легкий пар, то в снег колючий.
Есть ленивые, им бы все плескаться.
А трудолюбивые. Песок таскать стремятся.
Долгий ли, короткий ли, проходит срок
Так наносят целый островок.
Есть настырные – и днем, и ночью.
Молвят про таких: «Вода и камень точит».
Преступницы коварные встречаются,
Почву в океан снести пытаются.
А наша капля умной стать хотела.
С мамой тучкой к океану полетела.



Мировой океан и его части

Карта океанов



Смотри Атлас

Проверим

- 1 – Тихий океан
- 2 – Атлантический океан
- 3 – Индийский океан
- 4 – Северный Ледовитый океан

1 Самый большой, глубокий, омывает Западные берега Северной и Южной Америки, Восточную часть Евразии и Австралии, а так же Антарктиду



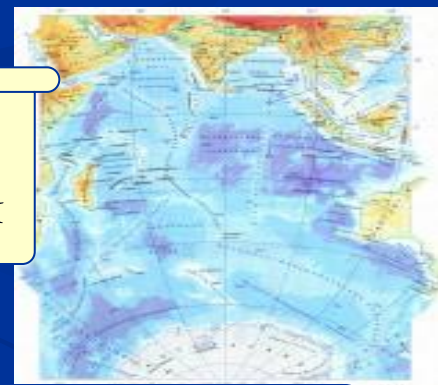
2

Второй по величине, менее глубокий, чем Тихий, омывает Америку с Востока, Евразию, Африку с Запада, Антарктиду



3

Меньше, чем Тихий и Атлантический, омывает берега Африки, Евразии, Австралии, Антарктиды



4

Самый маленький, самый холодный, почти круглый год покрыт льдом, омывает Северную Америку, Евразию





Здесь-куда не кинем взор-

Водный голубой простор.

В нем волна встает стеной,

Белый гребень над волной,

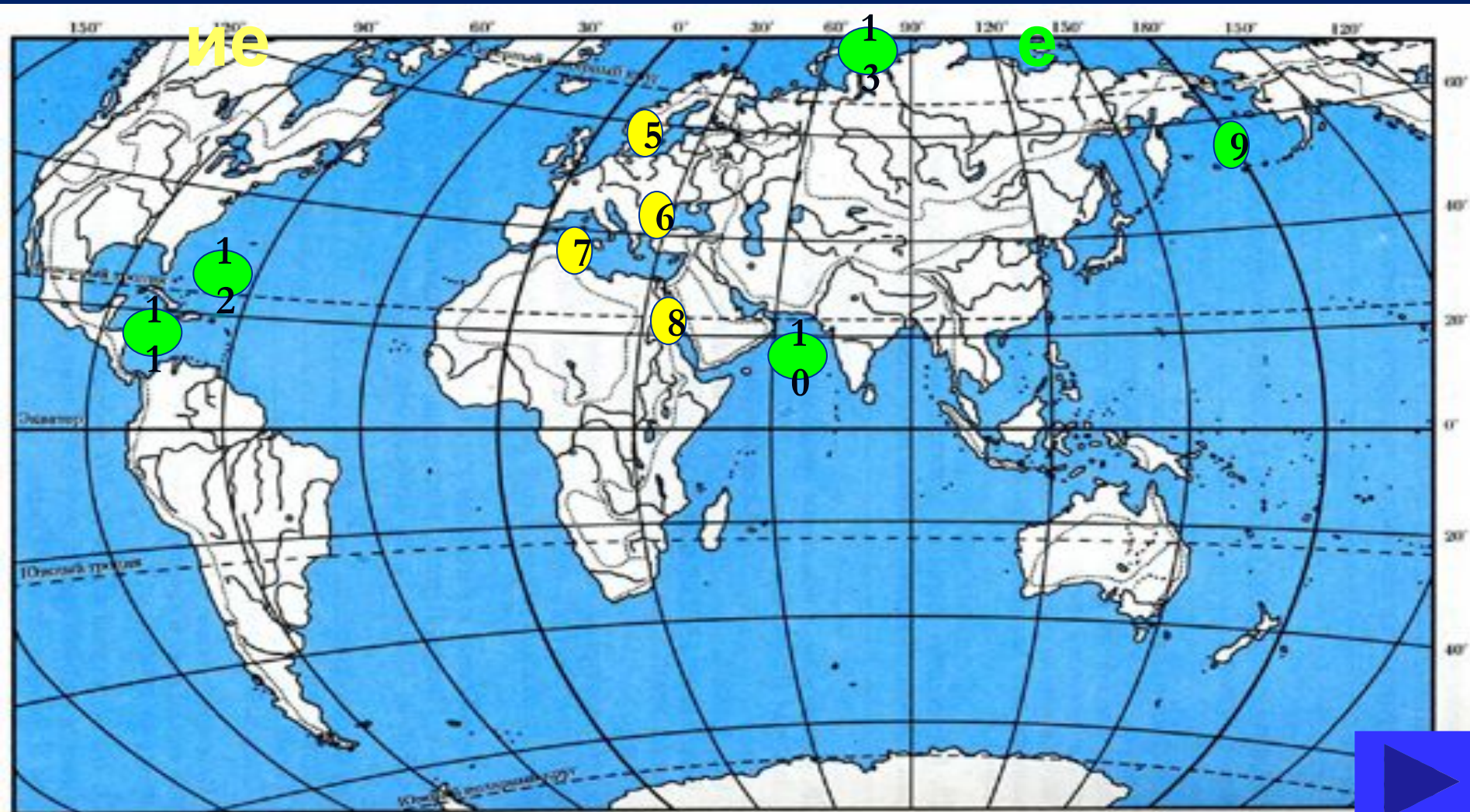
А порой тут тишь да гладь

Все смогли его узнать?

Моря

Внутренние

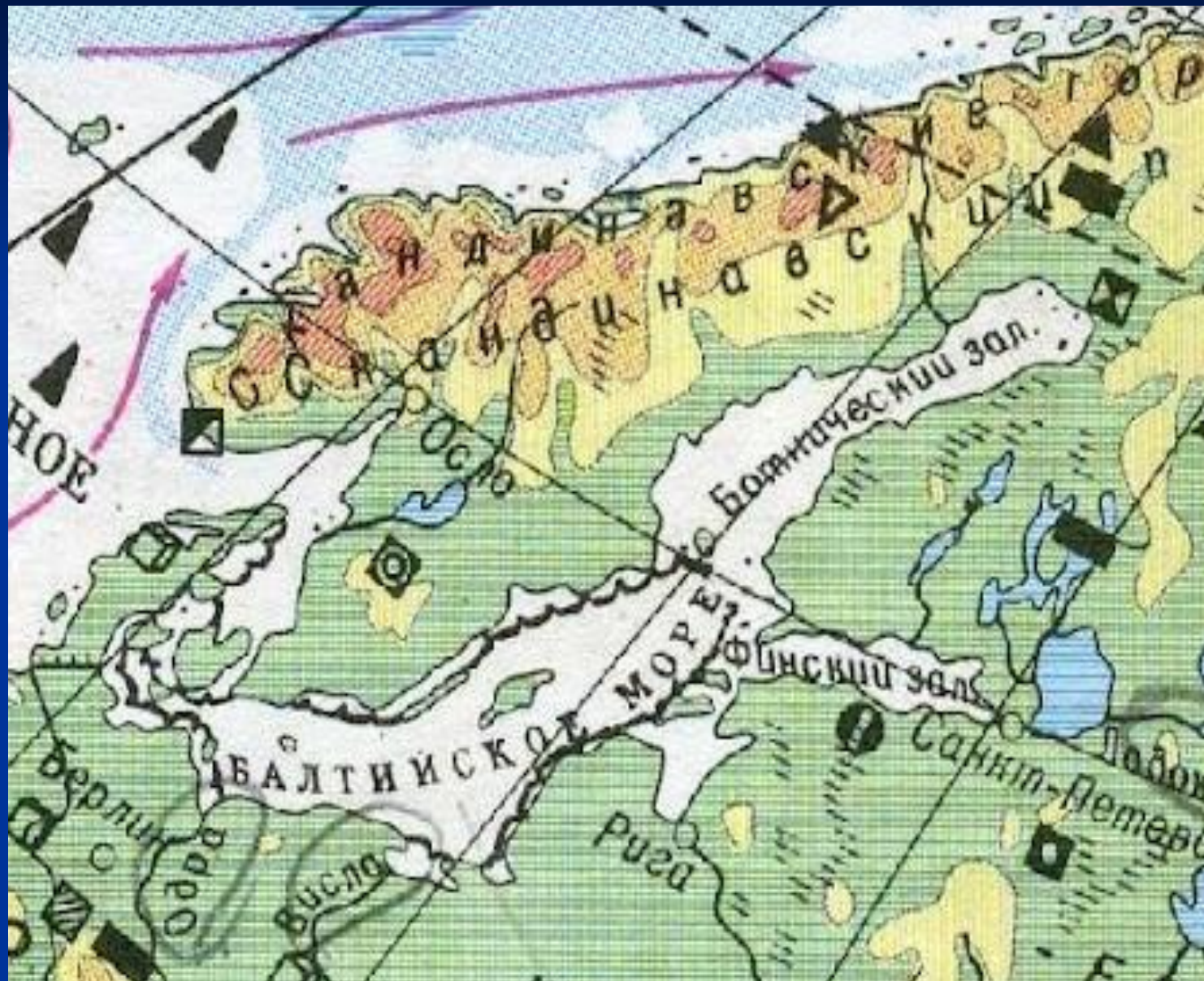
Окраинные



Проверим

- 5 – Балтийское море
- 6 – Черное море
- 7 – Средиземное море
- 8 – Красное море
- 9 – Берингово море
- 10 – Аравийское море
- 11 – Карибское море
- 12 – Саргассово море
- 13 – Карское море

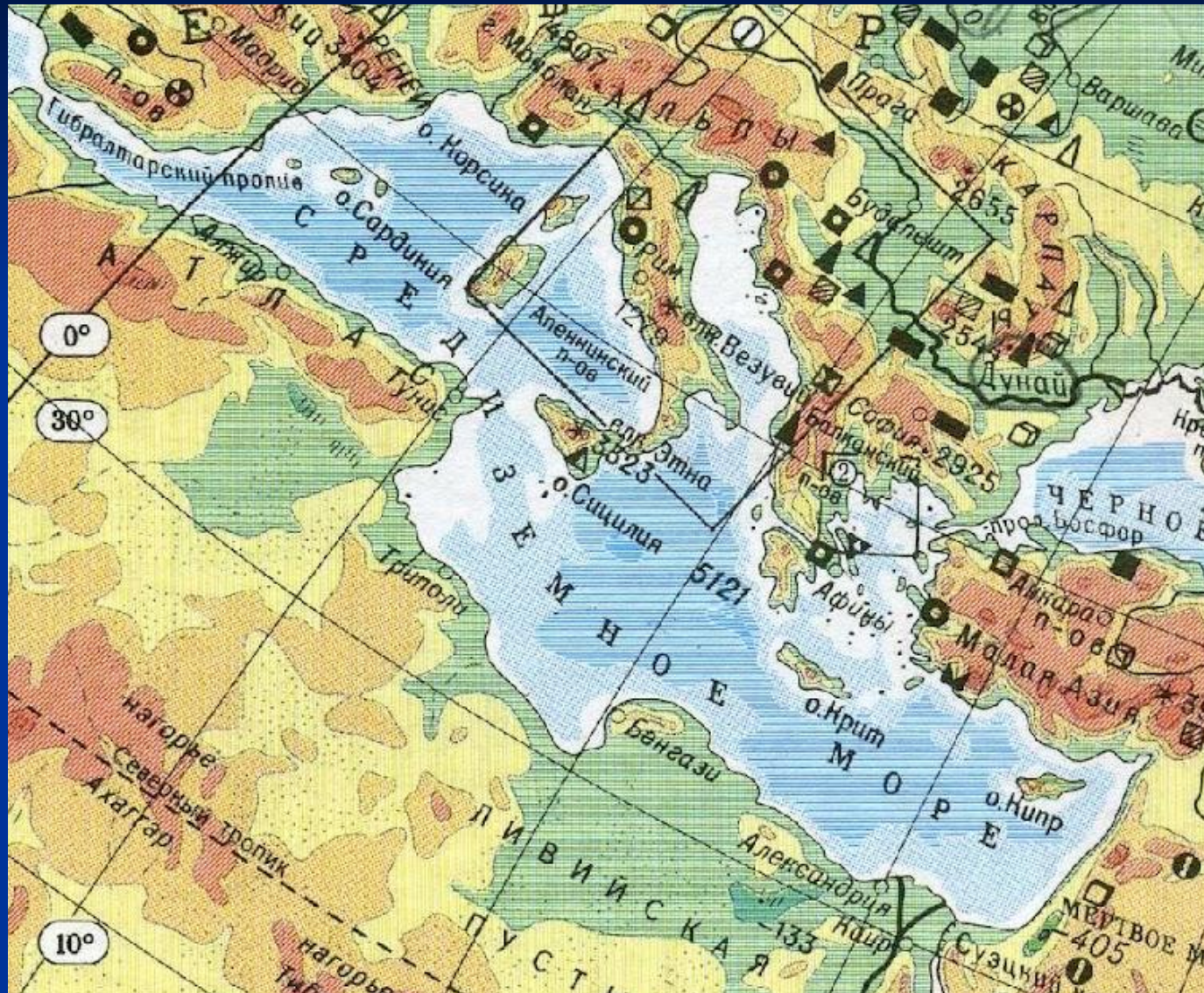
5. Балтийское море



6. Чёрное море



7. Средиземное море

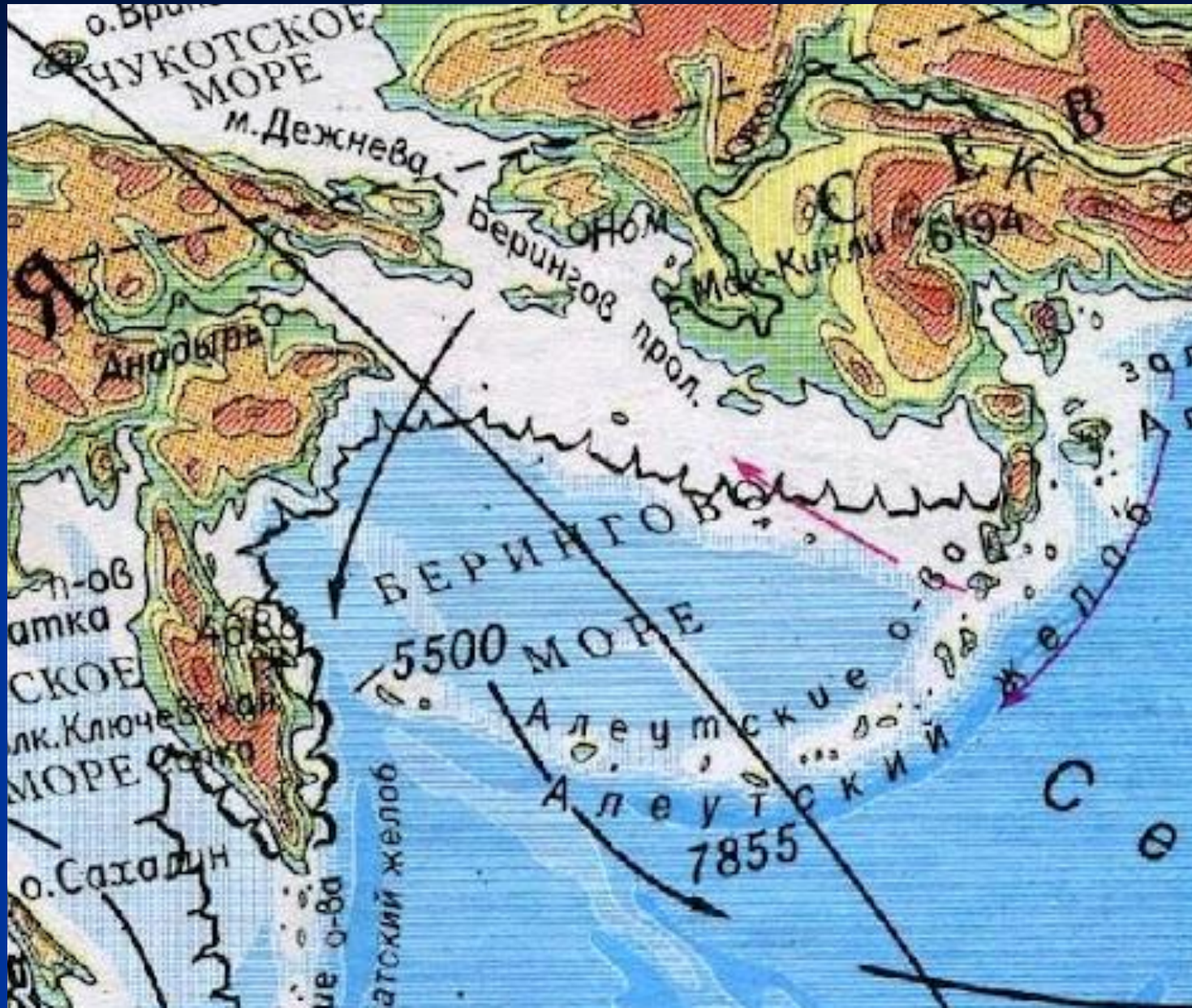




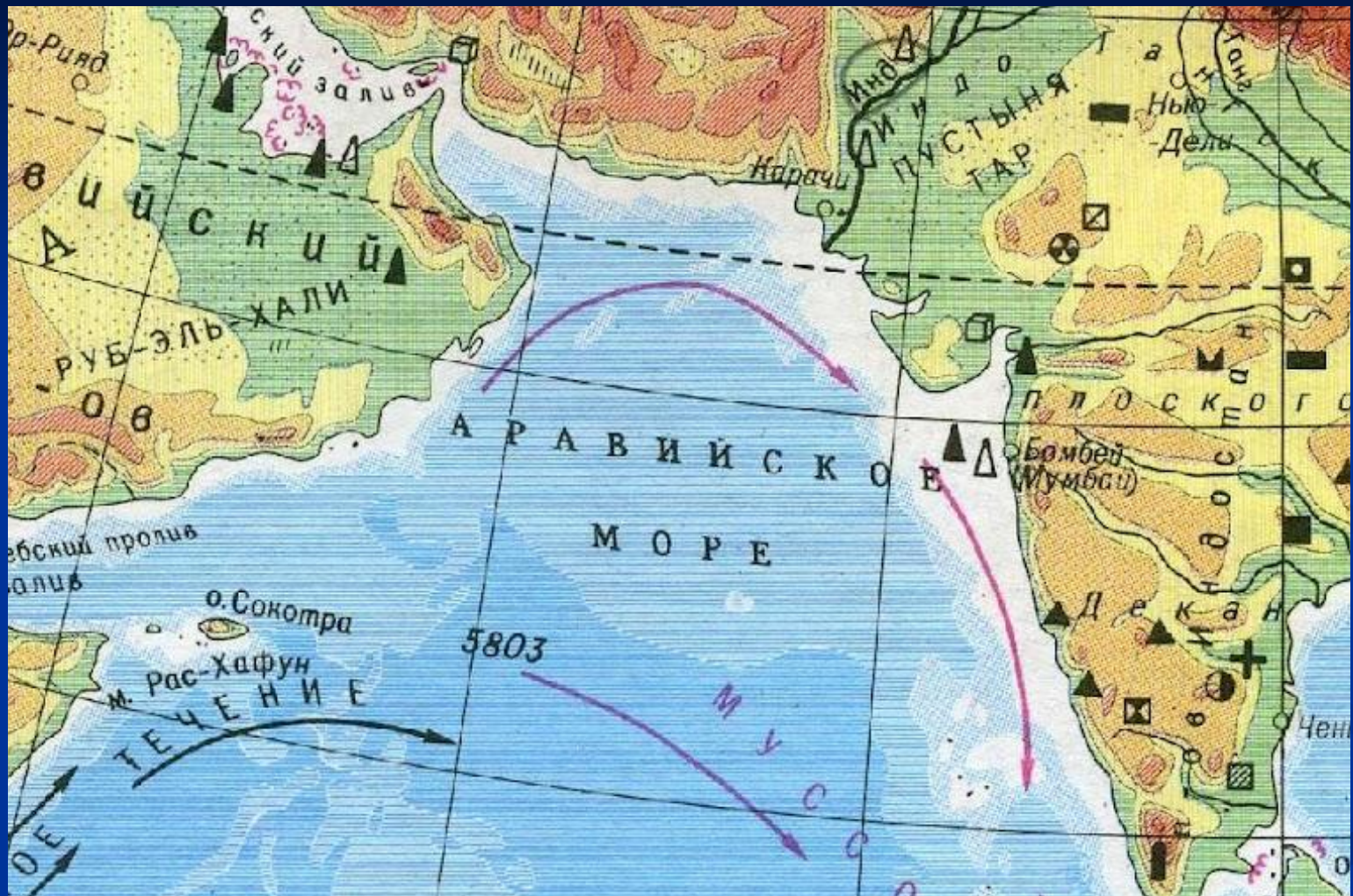
8. Красное море



9. Берингово



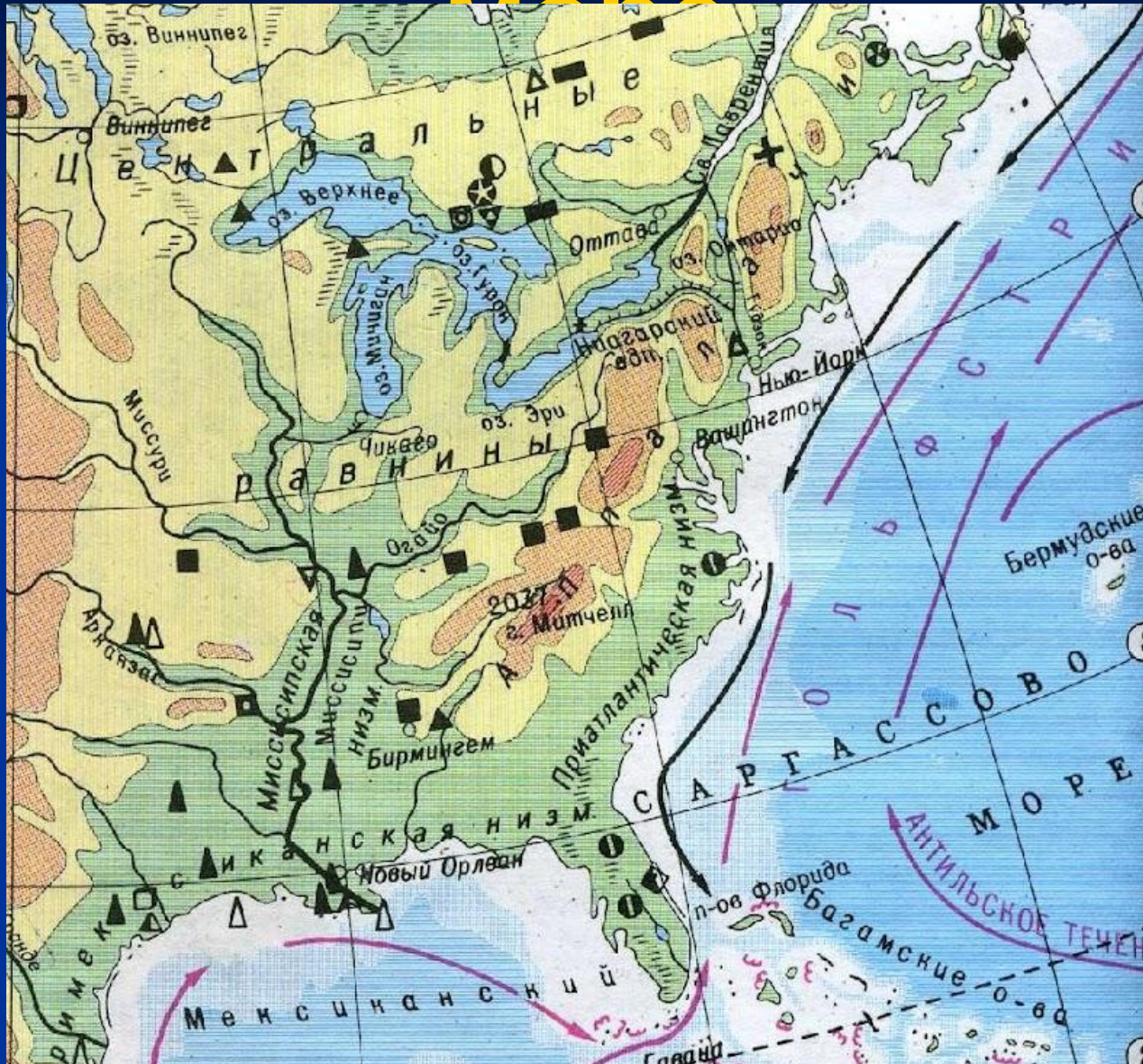
10. Аравийское



11. Карибское



12. Саргассово







Он ведет из моря в море,

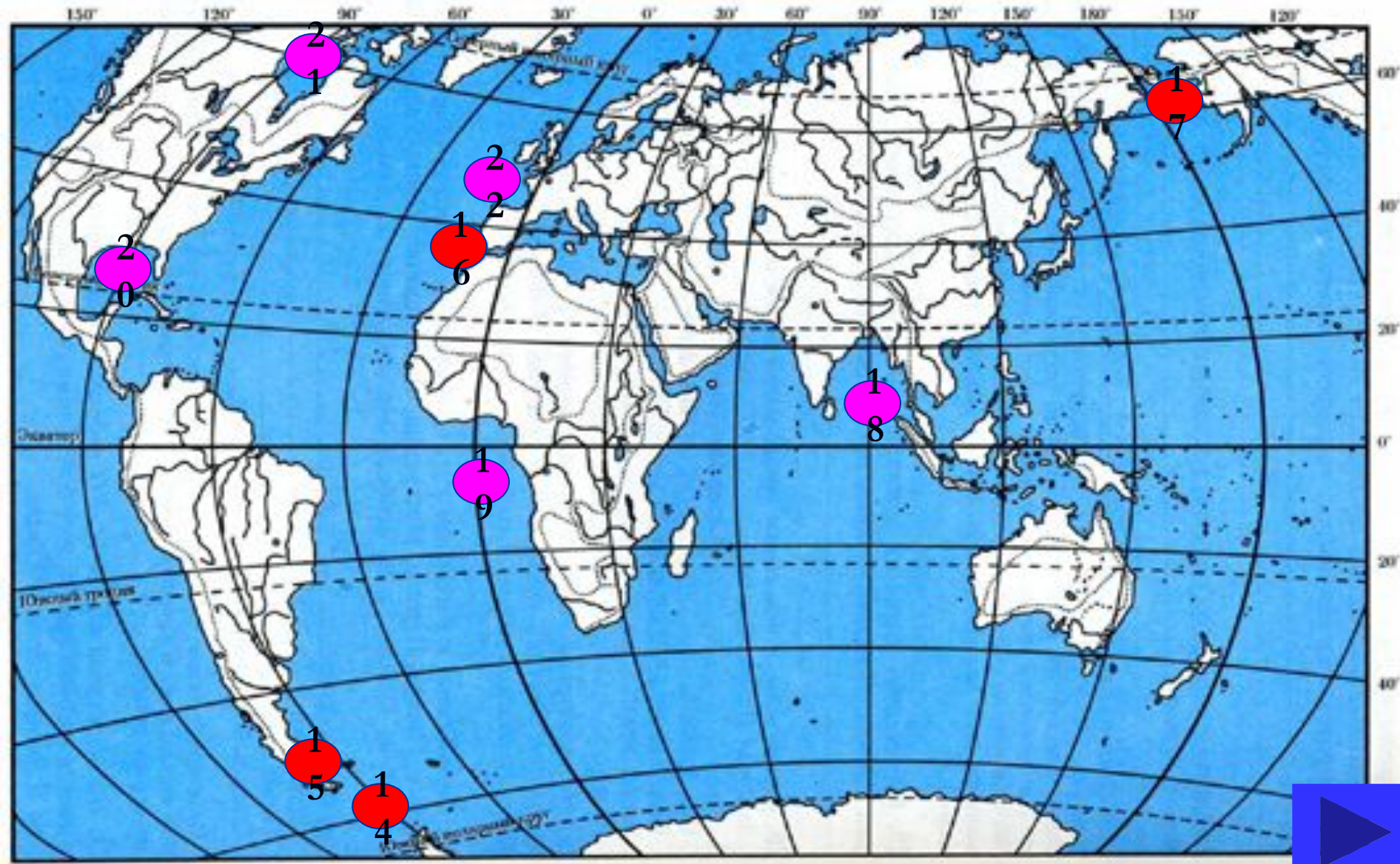
Не широк-всего верста.

И в нем, как в школьном
коридоре

И шум, и звон, и теснота

Он у моря – как язык,
Он берега лизать привык,
И пляж в часы разлива
Он вылизал на диво.

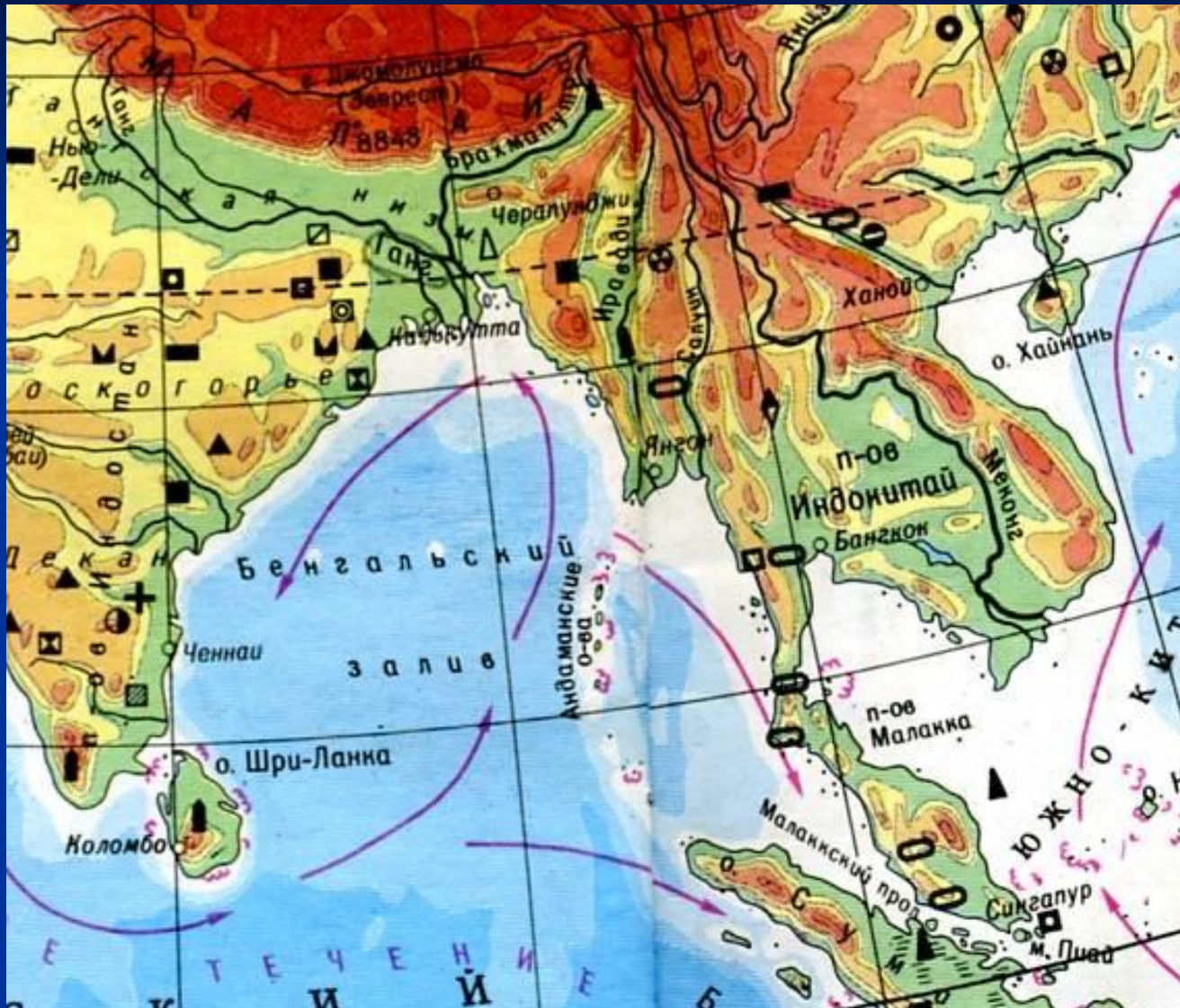
Проливы Заливы



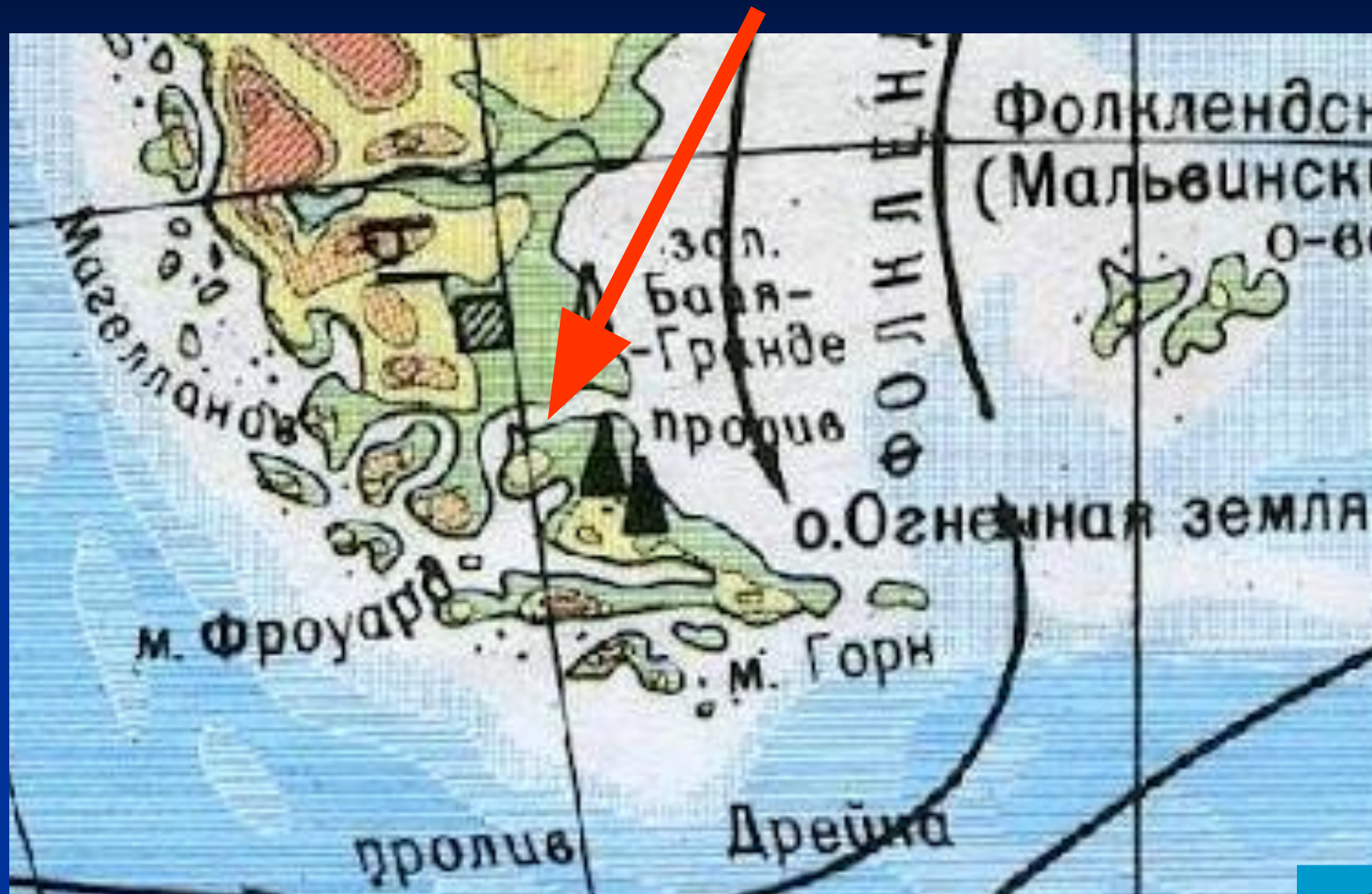
Проверим

- 14 – пролив Дрейка
- 15 – Магелланов пролив
- 16 – Гибралтарский пролив
- 17 – Берингов пролив
- 18 – Бенгальский залив
- 19 – Гвинейский залив
- 20 – Мексиканский залив
- 21 – Гудзонов залив
- 22 – Бискайский залив

18. Бенгальский



15. Магелланов



16. Гибралтарский пролив



17. Берингов пролив



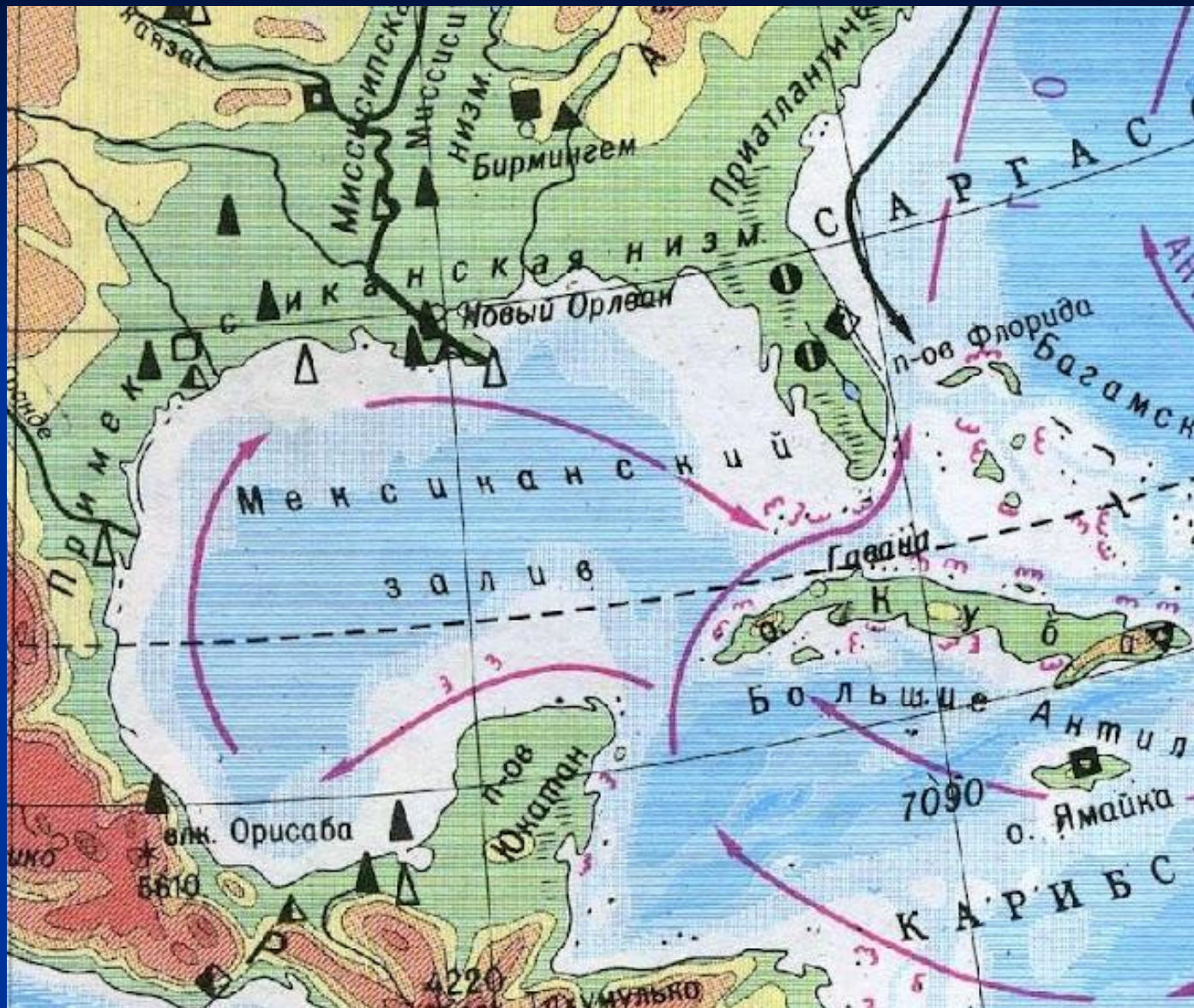
17. Берингов пролив



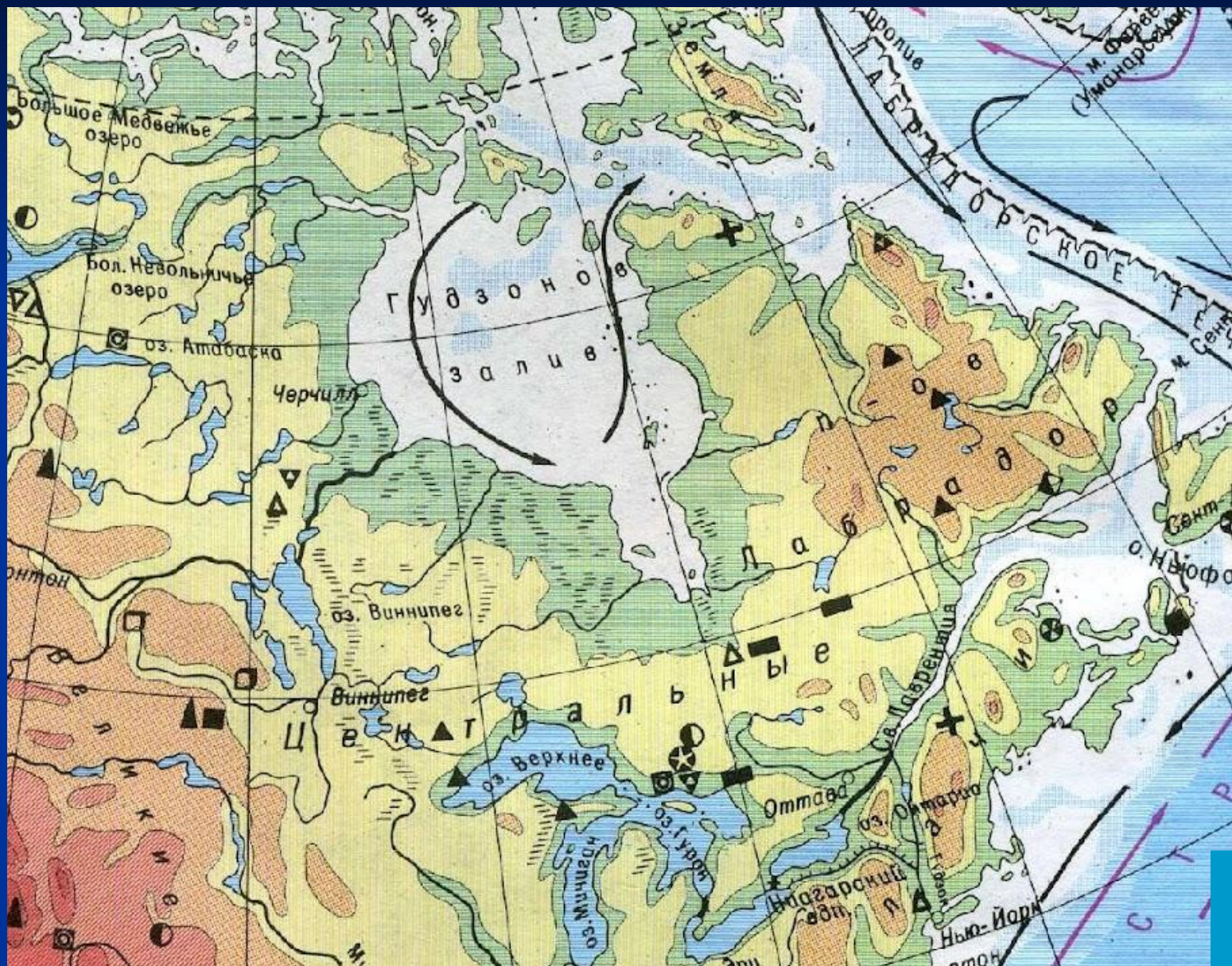
19. Гвинейский залив



20. Мексиканский



21. Гудзонов залив



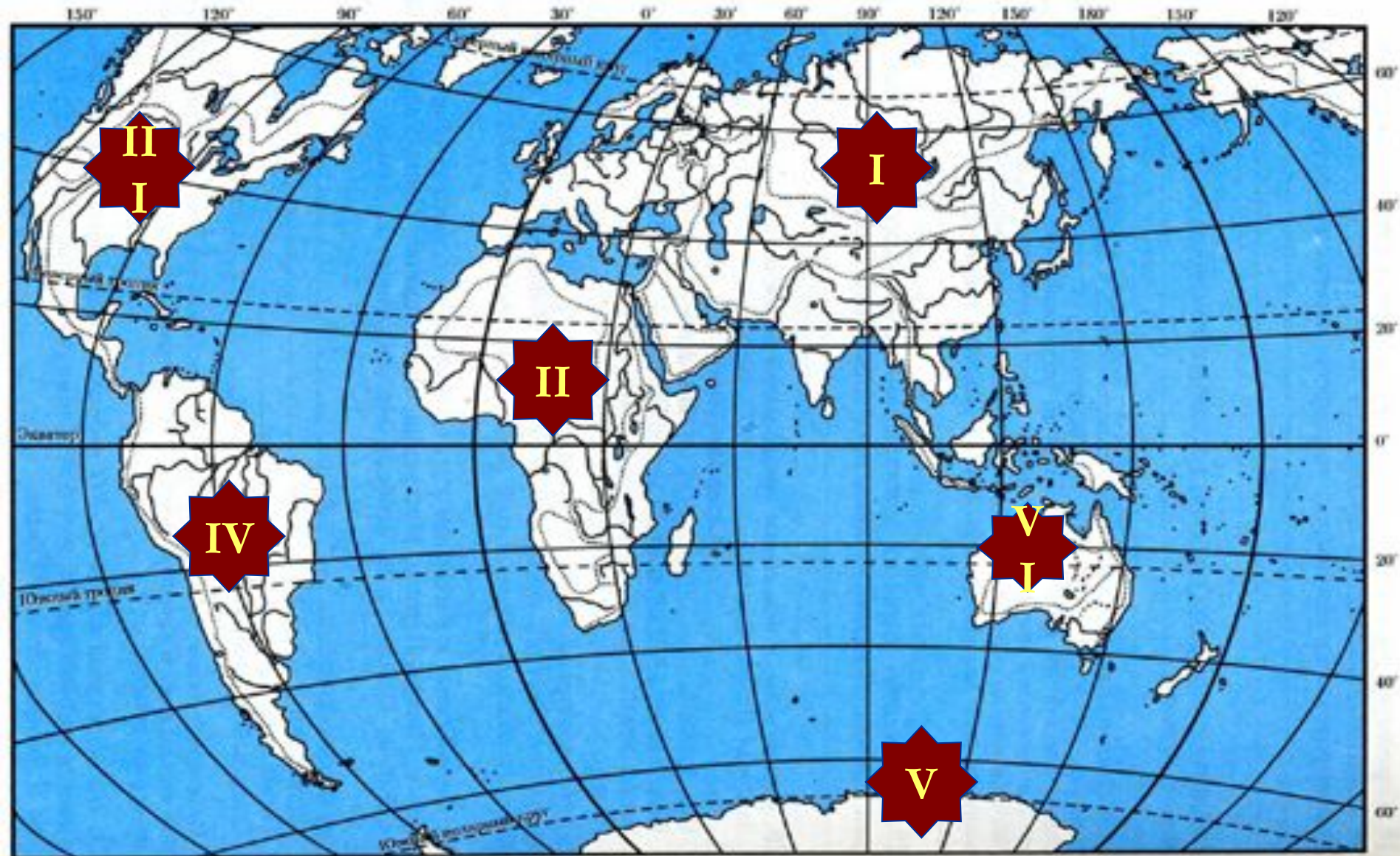
22. Бискайский залив



Викторина «Верю-не верю»

1. Вода, находящаяся в воздухе, не является частью водной оболочки Земли, а является частью атмосферы.
2. Мировой круговорот воды в природе происходит благодаря Солнцу.
3. В Мировом круговороте воды никак не задействованы подземные воды.
4. Из одной части Мирового океана можно попасть в другую, не пересекая сушу.
5. Тихий океан омывает берега всех материков Земли.
6. Самый холодный океан- Индийский.
7. Самый глубокий океан- Тихий.
8. Океан, омывающий берега Австралии- Северный Ледовитый.

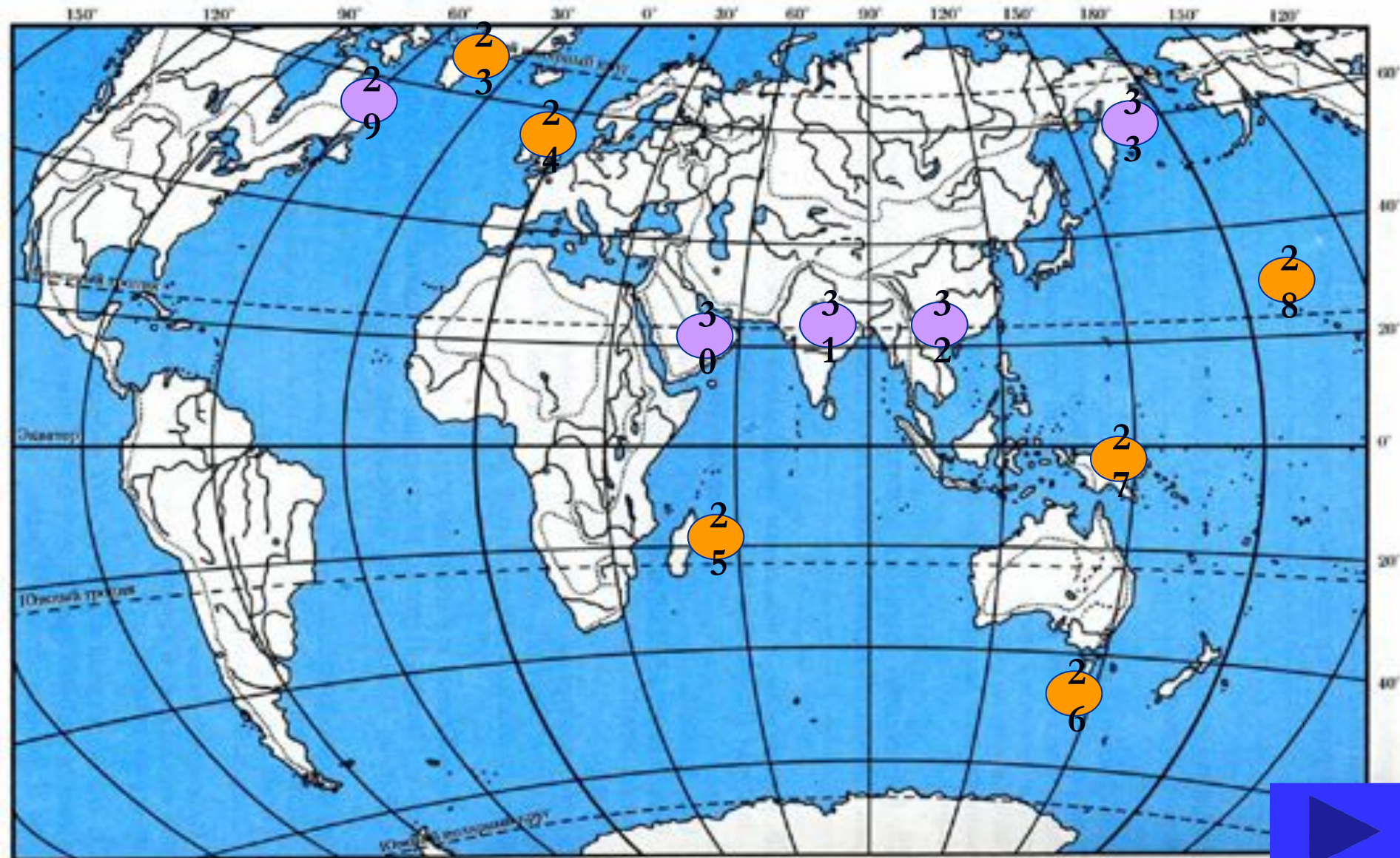
Материк



Проверим

- I – Евразия
- II – Африка
- III – Северная Америка
- IV – Южная Америка
- V – Антарктида
- VI – Австралия

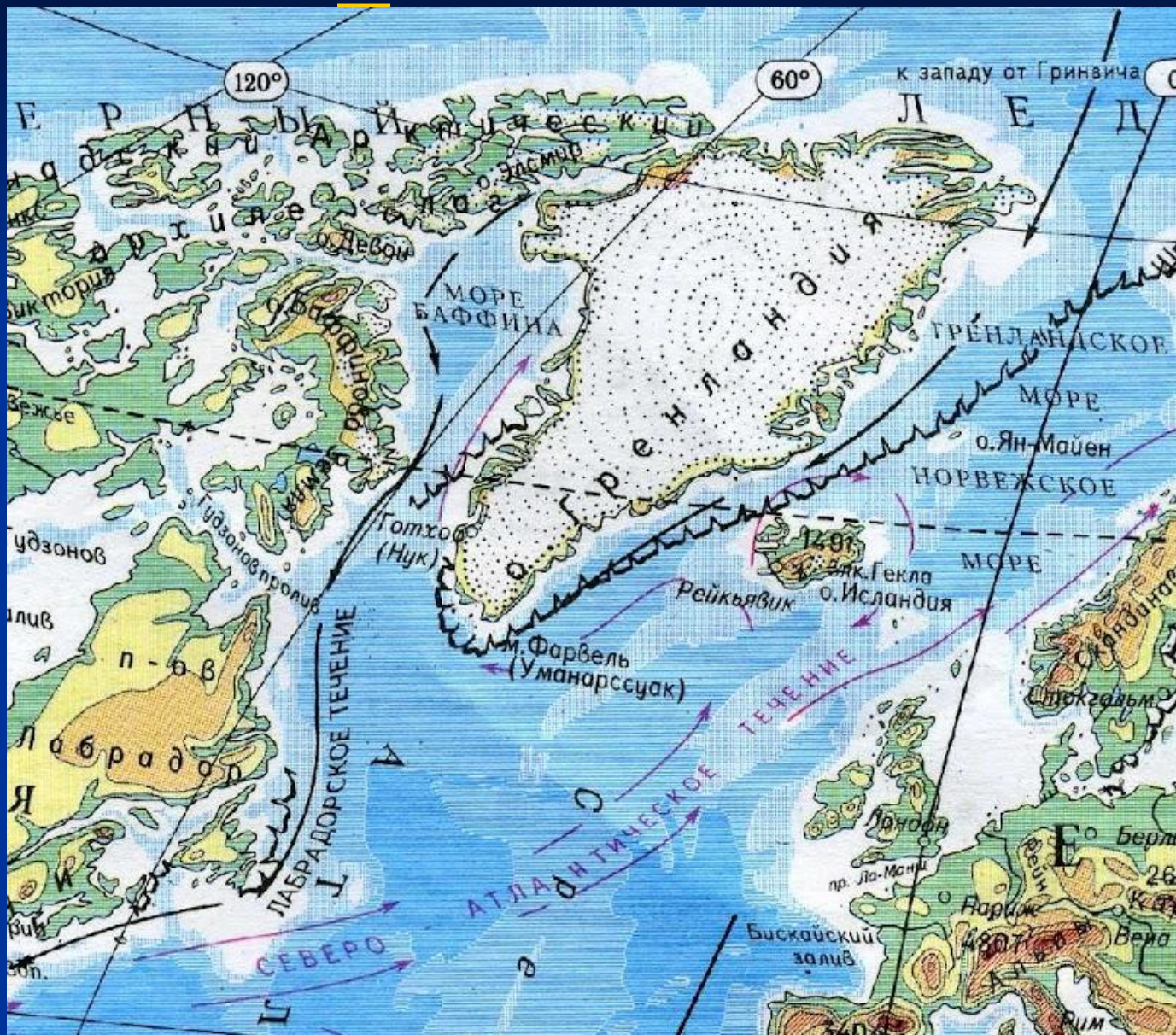
Острова Полуострова



Проверим

- 23 – Гренландия
- 24 – Великобритания
- 25 – Мадагаскар
- 26 – Тасмания
- 27 – Новая Гвинея
- 28 – Гавайские острова
- 29 – полуостров Лабрадор
- 30 – Аравийский полуостров
- 31 – полуостров Индостан
- 32 – полуостров Индокитай
- 33 – полуостров Камчатка

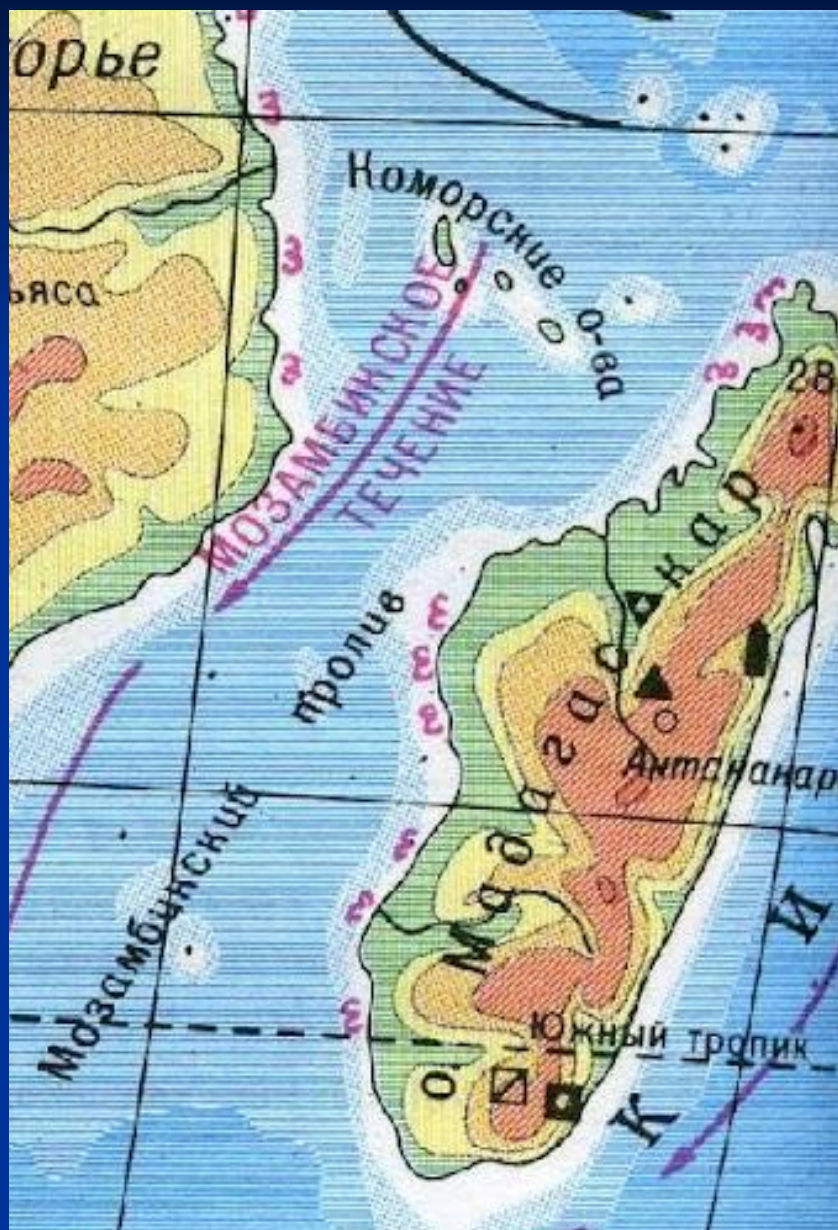
23. Остров



24. Остров



25. Остров



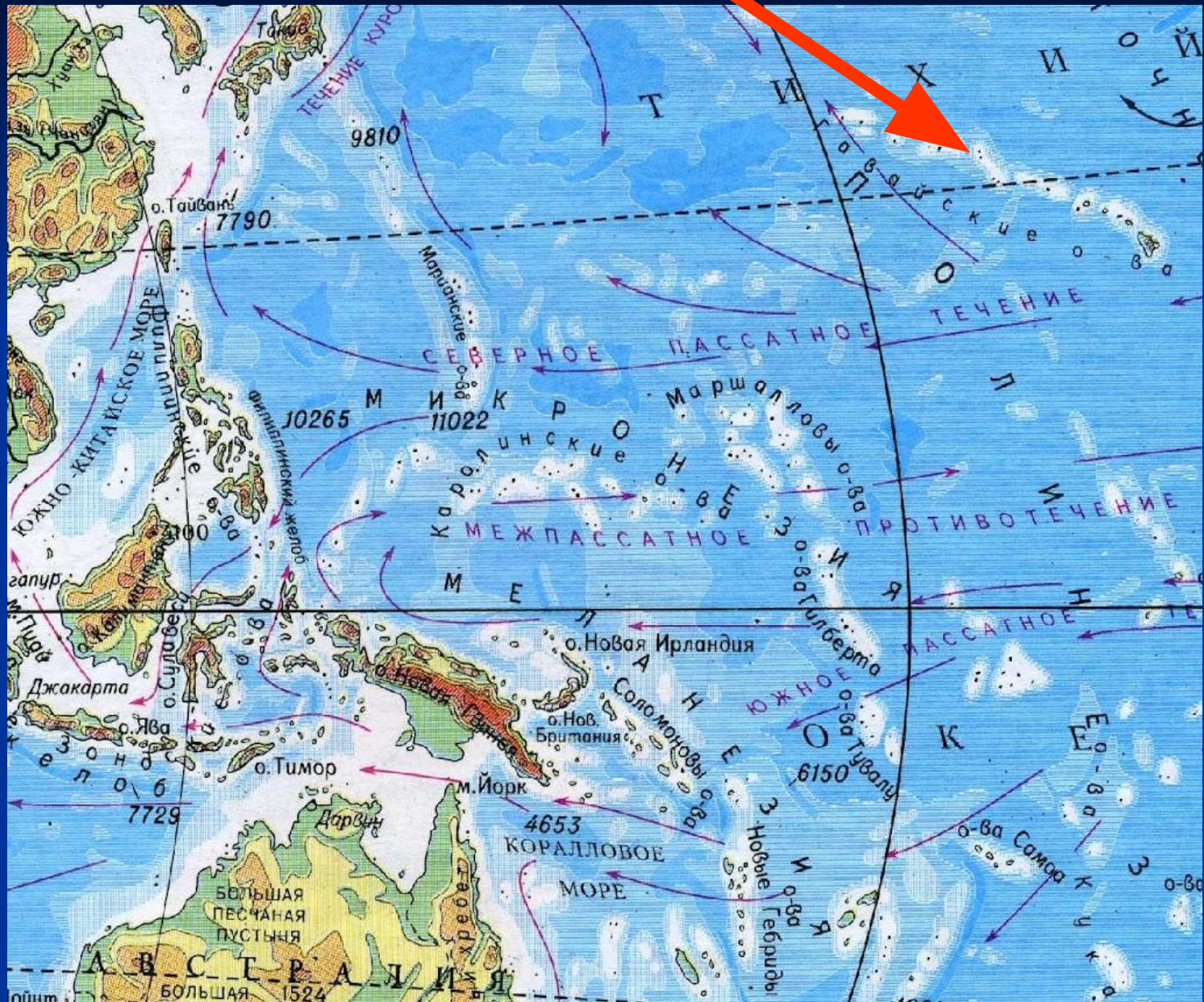
26. Остров Тасмания



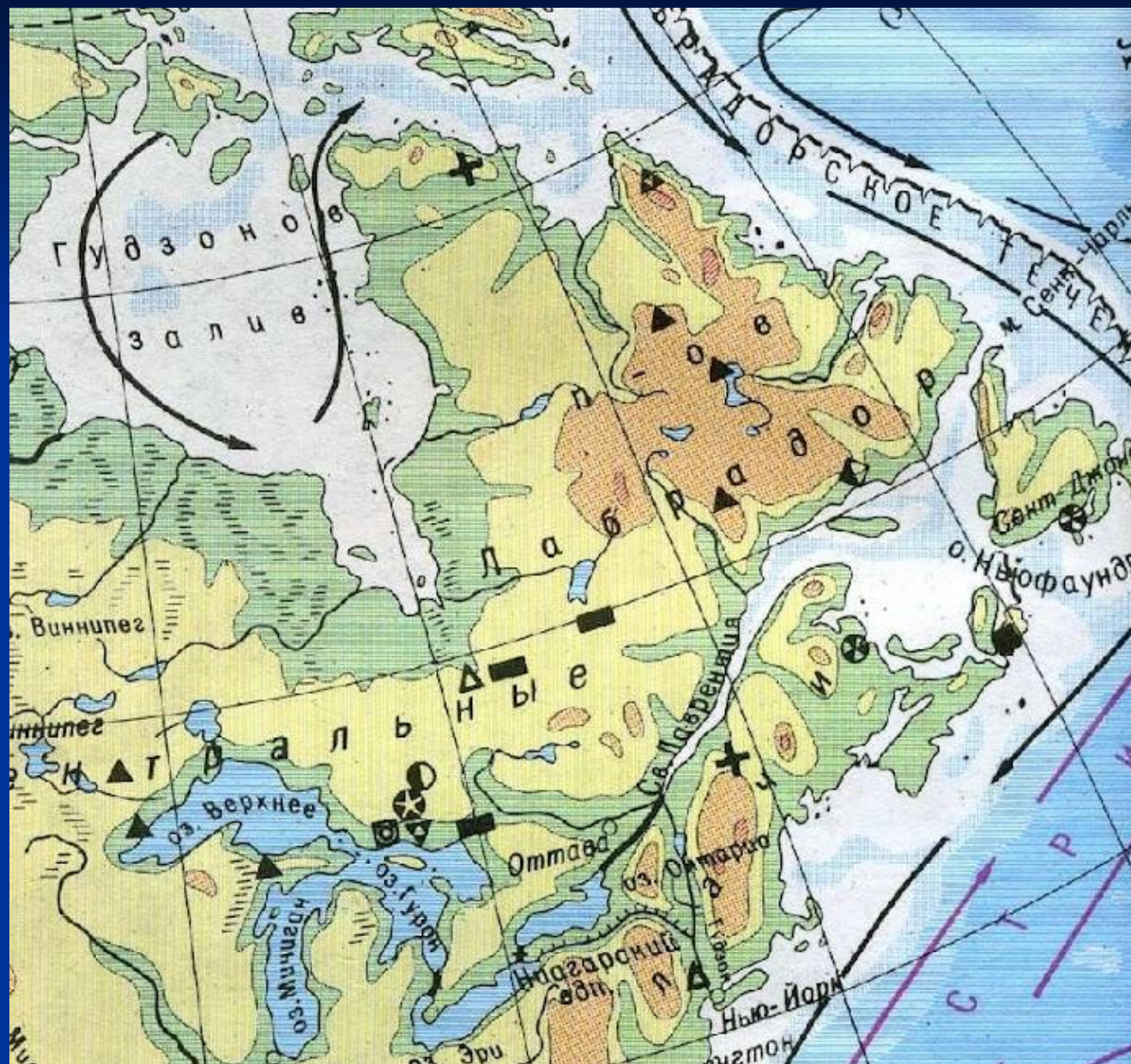
27. Остров Новая



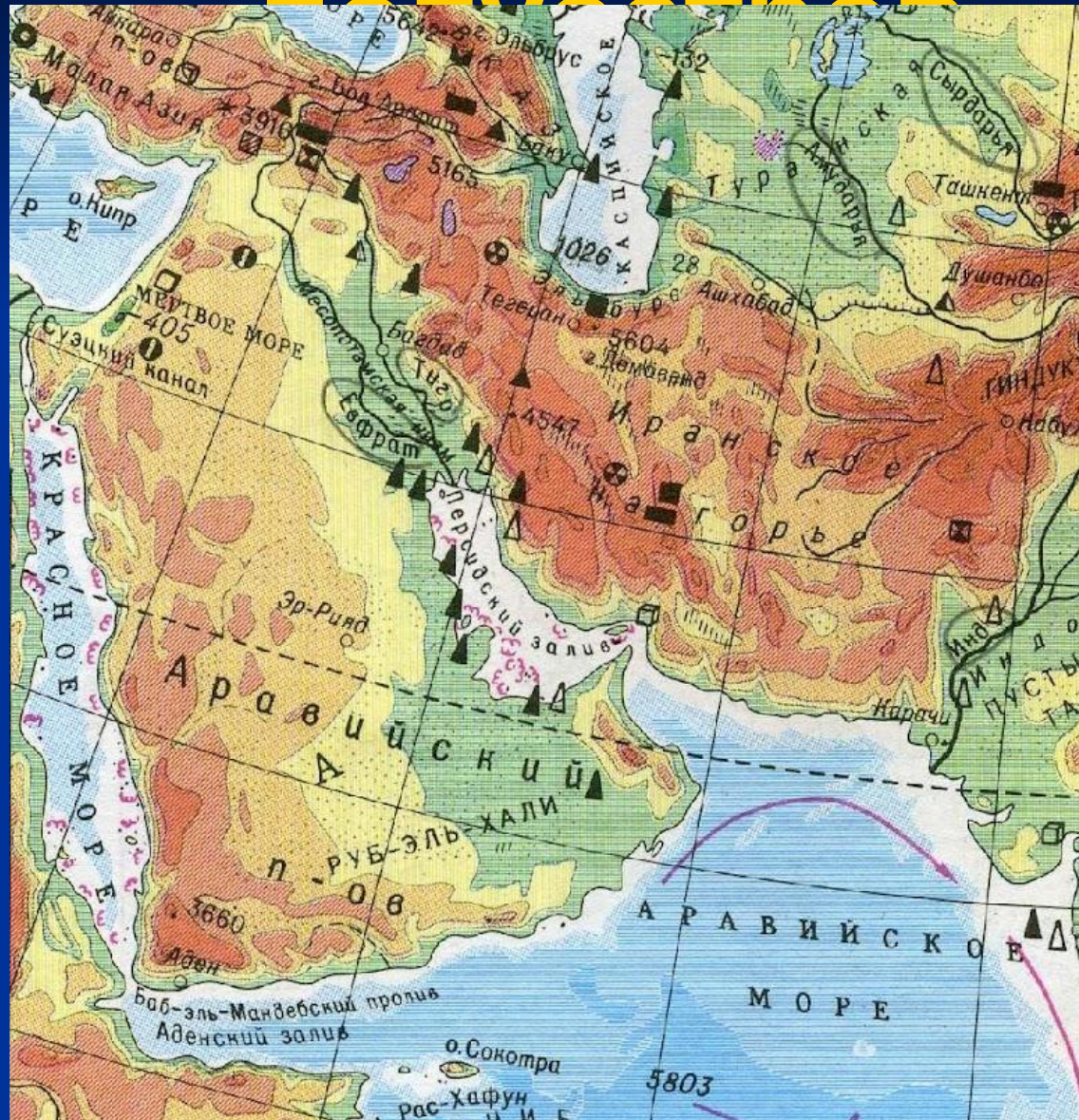
28. Гавайские острова



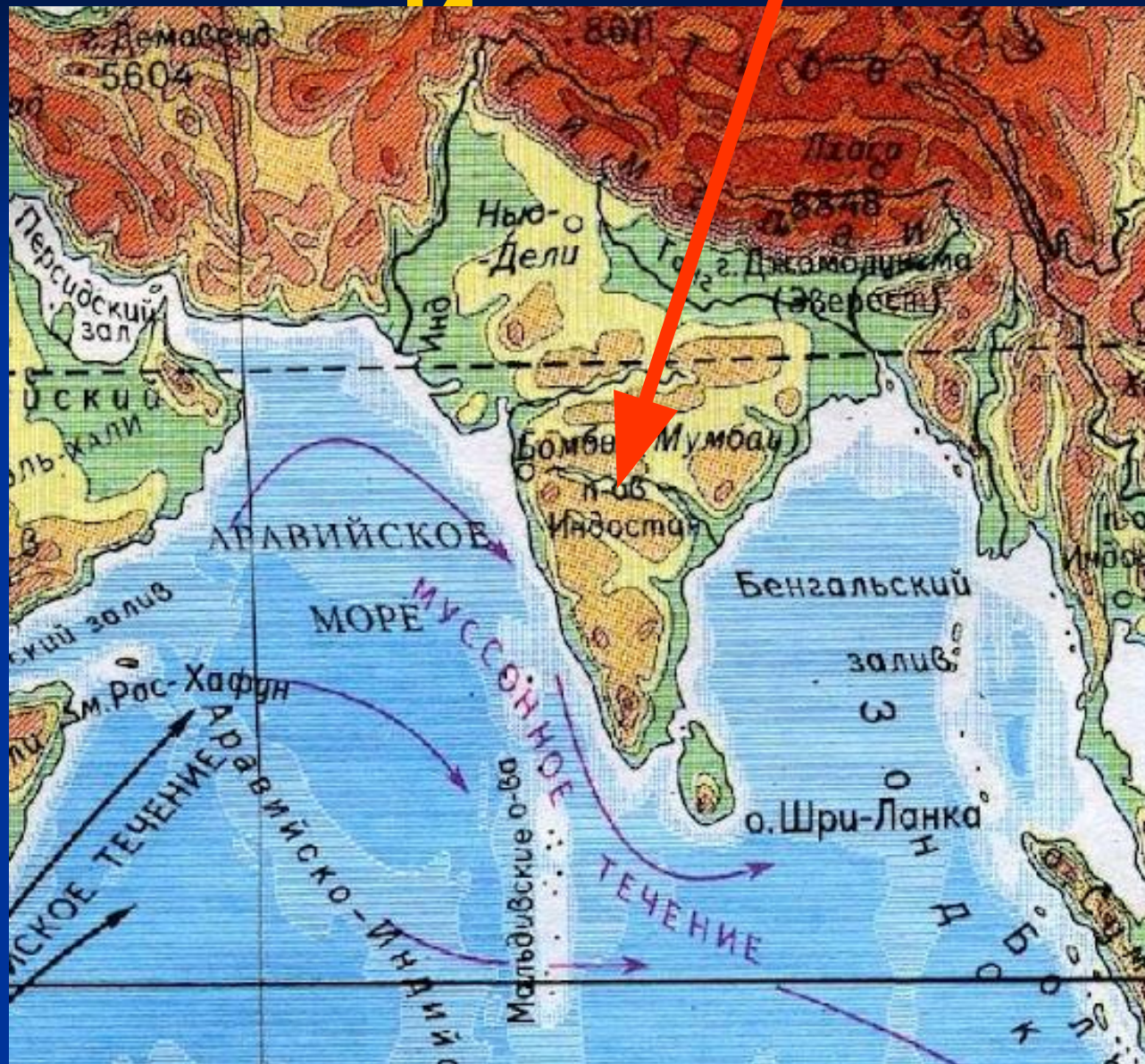
29. Полуостров



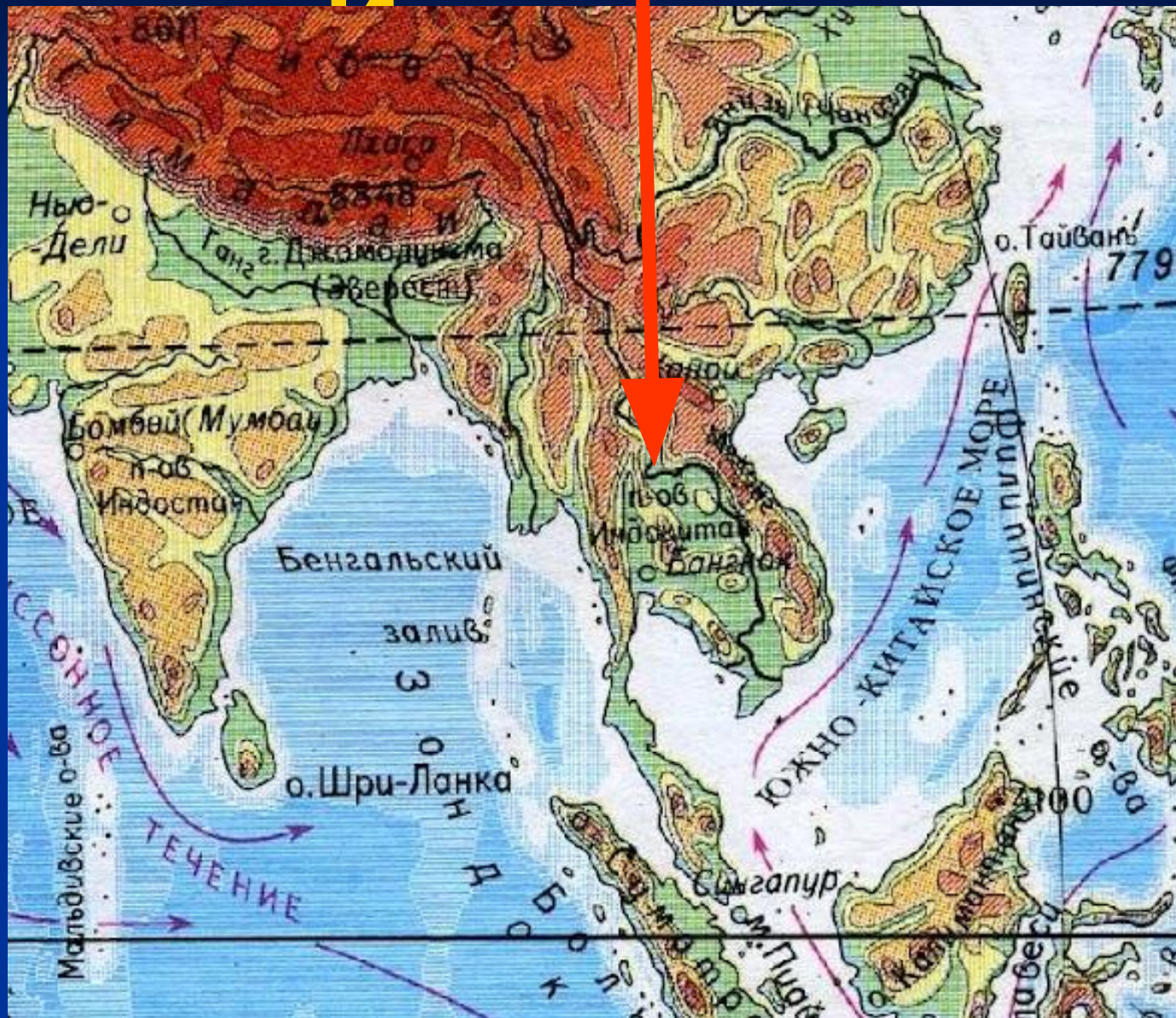
30. Аравийский



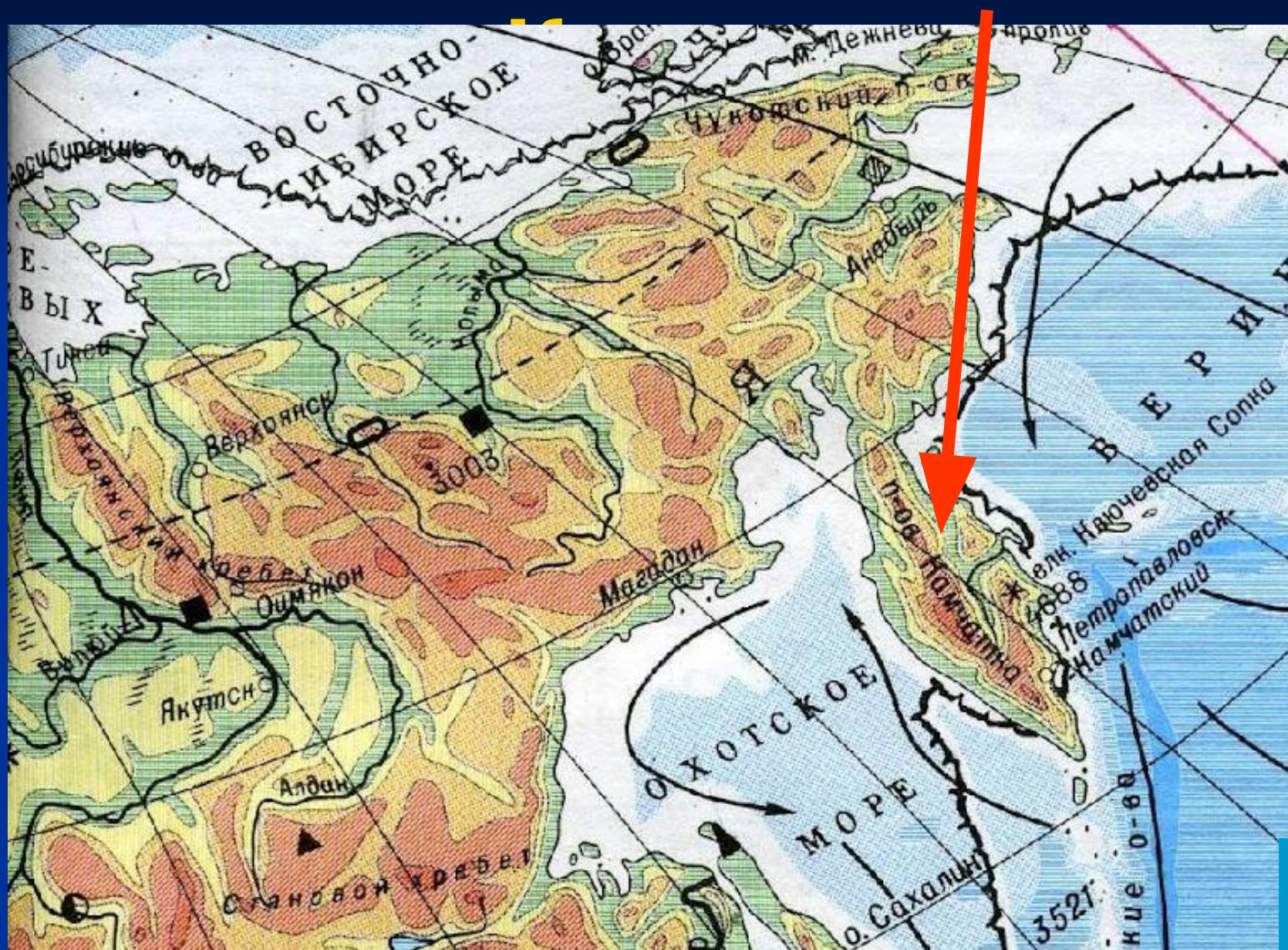
31. Полуостров



32. Полуостров



33. Полуостров





Раз, Два, Три, морская фигура за три...









Части Мирового океана




Проверим

1. А
2. Б
3. В
4. А
5. Б
6. Б
7. Б
8. А
9. Б

- В романе Ж. Верна « Дети капитана Гранта» потерпевшие кораблекрушение моряки бросили в воду бутылку с письмом, в котором сообщали свои координаты. А другие моряки ее выловили. Причем бросили бутылку в Тихом океане, а выловили – в Атлантическом.


Домашнее задание



1. Закончить работу с контурной картой
(под цифрами написать названия)

2. Творческое задание:

в дополнительной литературе найти
информацию о географических названиях
частей Мирового океана



СПАСИБО

ЗА

УРОК!!!!!!!