





ХАНТЫ-МАНСИЙСКИЙ
АВТОНОМНЫЙ ОКРУГ-ЮГРА

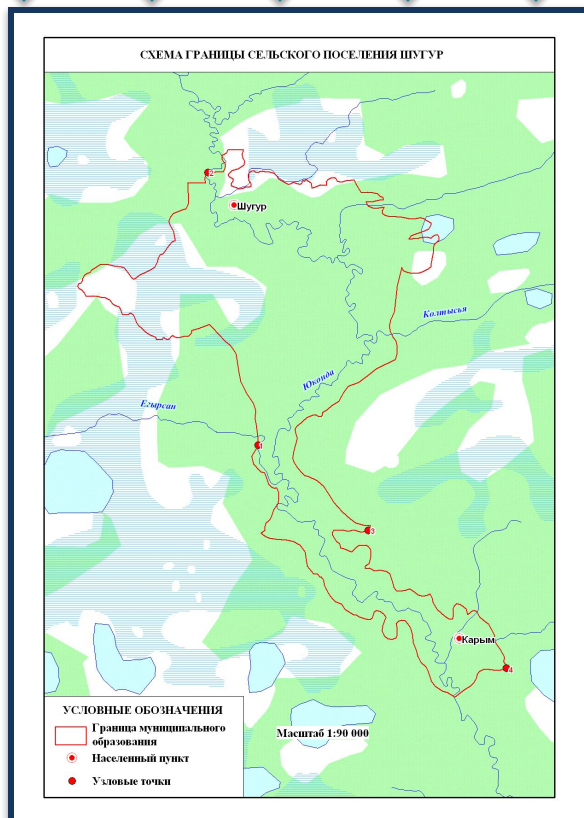


ШУГУР





ШУГУР



Территория сельского поселения Шугур приравнена к районам Крайнего Севера

Площадь территории – 7.453 га

Шугур - 150 га

Карым - 15 га

ШУГУР

Географическое положение



Ханты-Мансийский
автономный округ - Югра



Карымская территория расположена в северной части Кондинского района, в бассейне реки Юконда. Карымская территория граничит на севере с Октябрьским районом, на востоке с Ханты-Мансийским районом, на юге – юго-западе – с Кондинской территорией, Юмасинской, Луговской, Шаимской Кондинского района.





Карымская водная система включает в себя около 300 озер в общей водной зеркальной поверхности 800 км² и сетью более чем 50 рек. Самая крупная река – Юконда, правый приток реки Конда. Вытекает из болот у южного подножья Северо-Сосьвинской возвышенности, течет на юг и впадает в реку Конда на 318 км от её устья, несколько выше поселка Кондинское. Ее протяженность 324 км, довольно глубокая и широкая и она образует при впадении в Конду большой Туман, глубиной от 0,5 м. до 1,5м. Площадь водосбора 6870 км.

ШУГУР

Географическое положение



**Преобладающая почва болотного типа.
Широко распространены песчаные почвы.**

Климат континентальный, среднегодовая температура -9. Кол-во осадков - 459 мм.

Богат и разнообразен животный мир наших лесов и рек. Большое охотничье-промысловое значение имеют пушные звери: белка, соболь, куница, россомаха, ондатра, выдра, хищные млекопитающие, из копытных – дикий северный олень, лось.

Пернатое население нашей тайги представлено более чем 200 видами птиц, из которых промысловое значение имеют куриные – глухарь, рябчик, тетерев, куропатка, водоплавающие птицы.



Огромны запасы дикорастущих ягод – клюквы, брусники, черники, голубики, морошки, а так же грибов, кедровых орехов. Многие дикие растения являются ценным лекарственным сырьем.



В состав Карымской территории входит населенный пункт Шугур (Той-паул) и родовая община «Карым».

На берегу извилистой таежной речки Юконда расположен Шугур – поселок современного типа: с широкими улицами, хорошими усадьбами.

Расположен в самой глубине озерного Кондинского края. Крохотное пятнышко на карте, которое обступили леса да болота. На сотню верст ни одного населенного пункта, и до райцентра не рукой подать. Дальняя лесная глубинка... Изначально центром национального совета было село Карым (Ус-Толт).

По «отцу» до сих пор и зовется: «Карымская территория».

А Шугур как сын, давно перерос своего предка, превратившись в современный национальный поселок, известный далеко за пределами района и округа.



Сносятся ветхие дома. Растут новые объекты. Те дома, что строились в 70-е годы, сегодня не удовлетворяют ни размерами, ни комплексом благоустройства. С годами совершенствуется возведение жилья. Сегодня большая часть его снабжена индивидуальными системами отопления.





**Глава сельского поселения
Решетников Александр Витальевич**



**Здание администрации
сельского поселения Шугур**

ШУГУР **Предприятия и организации**



- **Администрация сельского поселения Шугур**
- **Энергоучасток Шугур ОАО «Юграэнерго»**
- **МКОУ Шугурская средняя общеобразовательная школа**
- **Фельдшерско-акушерский пункт**
- **Муниципальное учреждение «Сельский Дом Культуры»**
- **Аэроплощадка**
- **Шугурский филиал №13 МУ Кондинской МЦБС**
- **Отделение почтовой связи**
- **Филиал Сберегательного банка № 5932/031**
- **Отделение электросвязи «Урайтелеком»**
- **Карымское участковое лесничество**
- **Радиотелепередающая станция (РТС д. Шугур)**
- **Родовая община «Карым»**
- **ООО «Сельскохозяйственное предприятие «Юконда»**
- **ИП Гирина О.В**
- **ИП Антисумова И.В.**
- **ИП Коробенко О.Г.**
- **СКП Карымский**
- **«Центроспас Югория по Кондинскому району**

ШУГУР

МОУ Шугурская средняя общеобразовательная школа




**Нохова Э.М.
Директор
МКОУ
Шугурская
СОШ**

**Год основания школы в п.Шугур -1957
Год постройки нового здания:
март 2008 год
Школа осуществляет среднее (полное)
и дополнительное образование.**




Достижения наших учеников:

- Региональная олимпиада по математике: Садыкова Надежда – 2 место. Ученица принята на заочное обучение в физико-математическую школу.
- окружной конкурс «Подрост»: Шивторова Татьяна – 1 место;
- окружной литературный конкурс «Лучшая сказка»: Свяжина Галина – 3 место.
- Нертымов Константин - Российский конкурс рисунка «Корабли будущего» - 1 место
- Трофимова Ольга - Окружной конкурс по вопросам избирательного права – 3 место
- Победители муниципального этапа Всероссийской олимпиады школьников:
 - 2010 – 2011 учебный год – Попова Анастасия по праву (2 место), Рогачева Лидия по биологии (1 место), Сафарова Татьяна по биологии (2 место), Ригин Егор по технологии (3 место) и многие другие достижения в окружных и районных олимпиадах и конкурсах.



Группы дошкольного образования рассчитаны на 50 мест.

В дошкольном учреждении имеются условия для воспитательно-образовательной и оздоровительной деятельности.



Задачи, над которыми работает коллектив дошкольного образования:

- Экологическое воспитание дошкольников по ознакомлению с живой природой.
- Обучение детей мансийскому языку, ознакомление с фольклором, играми, декоративно-прикладным искусством, музыкой, спецификой быта, труда, одежды.


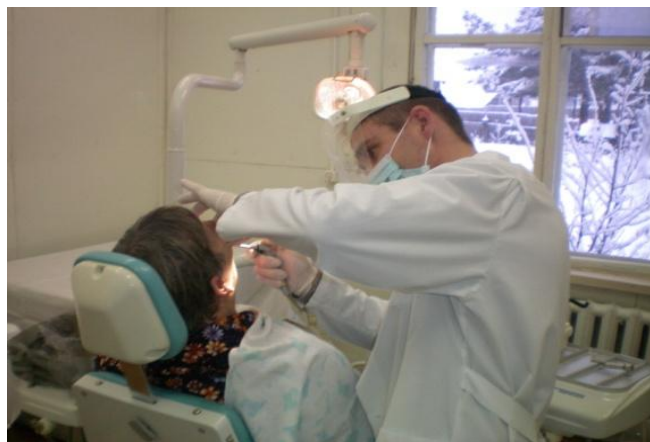



ШУГУР Шугурский фельдшерско-акушерский пункт



**Ушенина Маргарита
Михайловна
Заведующая ФАП**

**Год постройки нового
здания – 2014год**





Вахрушева Н.Н.
Директор СДК

**Год постройки здания
(деревянное) – 1980
Посадочных мест – 100
Основная задача –
организация культурно-
досуговой деятельности.**

На базе СДК действуют:

- Вокальное объединение «Мелодия»
- Танцевальное объединение «Грация»
- Вокальное объединение «Звёздочка»
- Вокальное объединение «Вокалист»
- Театральная мастерская «Зазеркалье»





Год образования общины - 1991

Общая площадь(га) - 44.356 га

Вид деятельности:

- охота
- рыбодобыча
- сбор дикоросов
- переработка заготовленной продукции.

Работает австрийский мини-завод по переработке рыбной и мясной продукции с цехом вакуумной упаковки.



**Старший отдела –
участковый лесничий
Кондинского
территориального
отдела – лесничества
Управления лесного
хозяйства и особо
охраняемых природных
территорий
Тарасова
Наталья
Геннадьевна**

Площадь территории Карымского лесничества составляет - 720316 га из них болота -403940 г (59%), лесная -260424 га (36.15%), вода 51 828 га (7.2%). Лесорастительная зона – подзона среднетаёжных лесов.

Общая протяженность с севера на юг -117 км, с востока на запад -78 км.

По данным Кондинского лесхоза на 01.01.2008 г. общий запас продуктивных насаждений Карымского лесничества составляет:

Сосна - 6357380 куб. м.

Ель - 508320 куб. м.

Итого хвоя: 6865700 куб.м.

Береза - 931830 куб. м.

Осина - 15220 куб. м.

Итого листва: 947050 куб.м.





**Заведующая библиотекой
Пологурдова Елизавета Станиславовна**



Торговля на территории поселения представлена торговыми точками индивидуальных предпринимателей:

ИП Гирина О.В.
ИП Антисумова И.В.
ИП Коробенко О.Г.
ОАО Юконда
СКП Карымский

Вид деятельности:
торговля промышленными и
продуктовыми товарами.

В связи со сложной
транспортной схемой, эта отрасль
на территории поселения является
не только самой важной, но и
сложной.




Услуги:

□ **Производство и реализация теплоэнергии**

□ **Водоснабжение**

Пожарная команда д.Шугур Центроспас Югория по Кондинскому району

Пожарная команда д.Шугур основана в конце марта 2011г. С начало штат составлял в количестве 5 водителей и начальника команды. В 2014 году в штат добавили еще 3-х пожарных и командира отделения. В 2017 году в пожарную команду выделили новую пожарную автоцистерну Урал 5557 АЦ-40 6,0. В 2020 году в штат добавили инструктора противопожарной профилактики. Теперь штат пожарной команды д.Шугур насчитывает 11 человек личного состава.



**Командир отделения
Богордаев Андрей Алексеевич**





1993 – закуплено и запущено оборудование для

Российского телеканала РТР.

1994 – закуплено и запущено оборудование коммерческого телеканала.

1999 – закуплено и запущено оборудование телеканала «Югра».

В декабре 2005 - запущен канал «Культура»

Наличие программ - 4

1. Первый канал
2. РТР
- 3.«Югра»
- 4.«Культура»
 - Радио «Югра»
 - Радио России


В период бездорожья основным транспортным сообщением Шугура с «большой» землёй является вертолет. Авиарейсы совершаются по маршруту:



*Шугур – Междуреченский
Шугур – Кондинское
Шугур – Ханты-Мансийск*

ШУГУР

Зимой




ШУГУР

Зимой



ШУГУР

Весной




ШУГУР

Летом



ШУГУР

Осенью



ШУГУР

Родные просторы



ШУГУР

Родные просторы



ШУГУР

Родные просторы



ШУГУР

Родные просторы



ШУГУР

Родные просторы



ШУГУР

Родные просторы



ШУГУР

Родные просторы




ШУГУР

Родные просторы



ШУГУР

Родные просторы




ШУГУР


Родные просторы



ШУГУР

Родные просторы





*Мы живем на земле Кондинской,
В очень щедром, богатом краю,
Благодарны судьбе, что родиться,
Посчастливилось в этом раю.
Край нехоженых рек и урманов,
Он пленит своей красотой,
И кружит голова от дурмана,
Когда пахнет смолой и хвоей.
Ах, Кондинский мой край чудесный!
Нет прекрасней, родней тебя,
О тебе мои мысли и песни
О тебе, родная земля!*

*Инна Бринстер,
заместитель директора по ВР
МКОУ Шугурской СОШ*

**ХАНТЫ-МАНСИЙСКИЙ
АВТОНОМНЫЙ ОКРУГ-ЮГРА**