

Геоинформационная система
инвестиционного планирования региона с
элементами цифрового двойника
структуры ЖКХ региона
GOV.ENERSO.RU

Предпосылки проекта

1. Цифровизация всех систем экономики РФ.
2. Общероссийская задача развития регионов.
3. Необходимость в современном решении в области инвестиционных задач.
4. Объединение ГЕО-информации с данными ресурсоснабжающих организаций, для ускорения процесса принятия инвестиционных решений.
5. Наличие собственных программных разработок в области map.enerso.ru (единая карта эл. Мощностей для целей тех. присоединения)

Цель и задачи проекта

Цель проекта: Цифровизация экономической системы региона посредством создание единой инвестиционной интернет-платформы.

Задачи проекта:

- 1.Повысить инвестиционную привлекательность региона
- 2.Создать единую систему массива данных для взаимоотношения: инвесторы – муниципалитеты – ресурсоснабжающие организации
- 3.Создать цифрового двойника систем ЖКХ
- 4.Перевести в online формат все действия, ускорив процессы документооборота, сбора и обработки данных.
- 5.Предоставить оптимальные решения инвестиционных задач с высокой точностью.

законодательные предпосылки

проекта

- Указ Президента Российской Федерации от 7 мая 2018 г № 204 «О национальных целях и стратегических задачах развития Российской Федерации на период до 2024 года»
- Федеральный закон «О привлечении инвестиций с использованием инвестиционных платформ» от 02.08.2019 г. № 259-ФЗ
- Национальная программа «Цифровая экономика Российской Федерации»
- Федеральная программа «Цифровая экономика»

Социальный эффект от проекта

Развитие экономики регионов посредством увеличения уровня инвестиционной привлекательности

Ускорение сроков подготовки инвестиционных площадок

Помощь в принятии эффективных инвестиционных решений

Создание новых рабочих мест

Снижение инвестиционных затрат

Описание портала

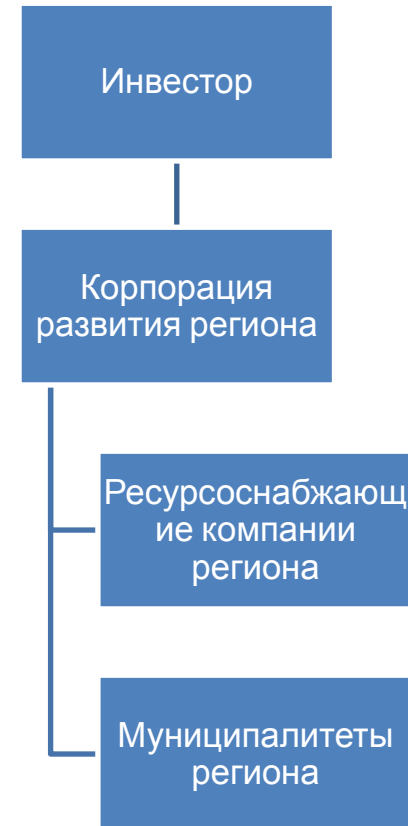
Портал представляет из себя единое информационное пространство объединяющее в себе следующие структуры задействованные в подготовке инвестиционных площадок региона:

- Корпорация развития региона;
- Муниципалитеты региона;
- Ресурсоснабжающие компании региона.

Описание портала

Роли участников:

- Корпорация развития региона – администрирует процесс подготовки инвестиционных площадок в соответствии с запросами рынка инвесторов.
- Муниципалитеты региона – готовят инвестиционные площадки в границах своего района в соответствии с запросом полученным от Корпорации развития региона;
- Ресурсоснабжающие компании региона – публикуют актуальную информацию о наличии энергетического ресурса в едином ГИС пространстве.

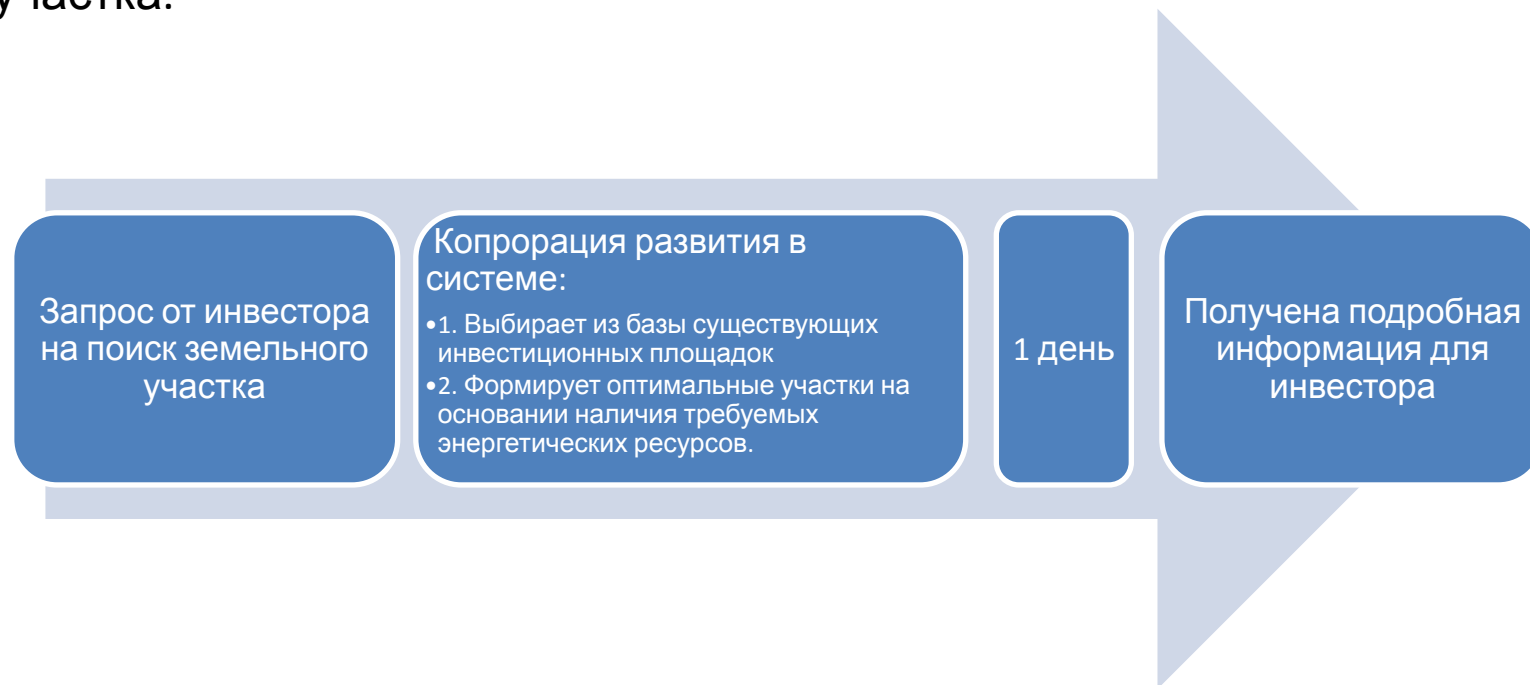


Как сейчас работает



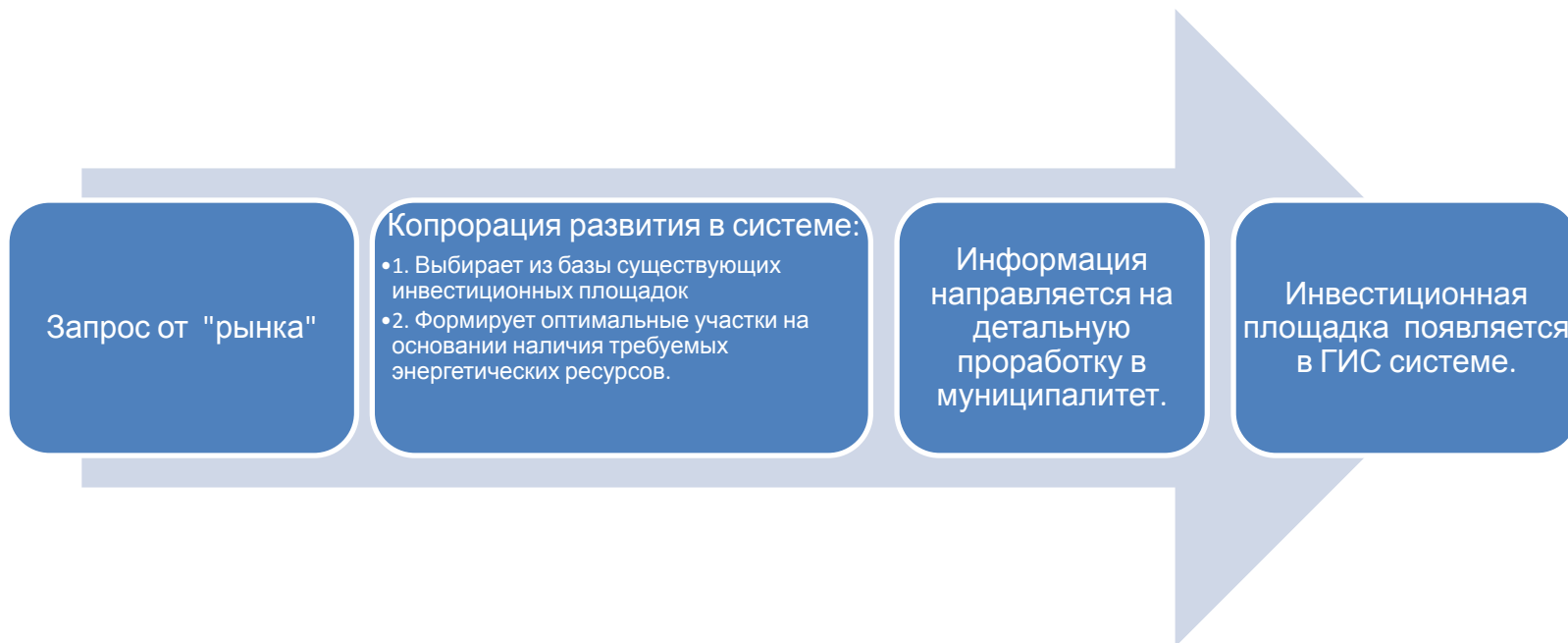
ВОЗМОЖНОСТИ СИСТЕМЫ

1 сценарий: Запрос от инвестора на размещение производства на территории региона по заданным параметрам: близость к населенному пункту, энергетические мощности, площадь и назначение земельного участка.



ВОЗМОЖНОСТИ СИСТЕМЫ

2 сценарий: Запрос от «рынка» на размещение: дата центров, лесообрабатывающих заводов, форелеводческих ферм и т.д.



ВОЗМОЖНОСТИ СИСТЕМЫ

3 сценарий: Развитие «депрессивных» районов.



Что изменится

1. Высвободится время специалистов Корпорации развития
2. Новые инвесторы
3. Развитие новых инвестиционных площадок
4. Новые рабочие места в регионе