

# Восточный Крым. Керчь – город-герой.

## План:

- 1. Один из древнейших городов Крыма**
- 2. Уникальное географическое положение**
- 3. Природные ресурсы**
- 4. Крупнейшие предприятия и перспективы развития**

Общая характеристика:

Керчь- город в Вост. Крыму. Население 155 тыс. чел.

# 1 из древнейших городов

## Крыма

7 в. до н. э.	Греческая колония <b>Гаммапай</b> основана на берегу <b>Керченского пролива</b>
7-3 вв. до н.э.	сохранились скифские <b>царские курганы</b> (Куль Оба, Царский.)
6 в.	Боспор вошел в состав Византии
8 в.	Боспор в составе Хазарского каганата
1774 г.	город <b>Керчь</b> по Кючук-Кайнарджийскому договору <b>передан Российской империи</b>
Годы ВОВ	<b>Керченско-Феодосийский десант</b> – крупнейшая десантная операция ВОВ. <b>Оборона Аджимушкайских каменоломен. Эльтигенская операция</b>
1973 г.	<b>Керчь</b> получила звание <b>города-героя</b>



# Гора Митридат





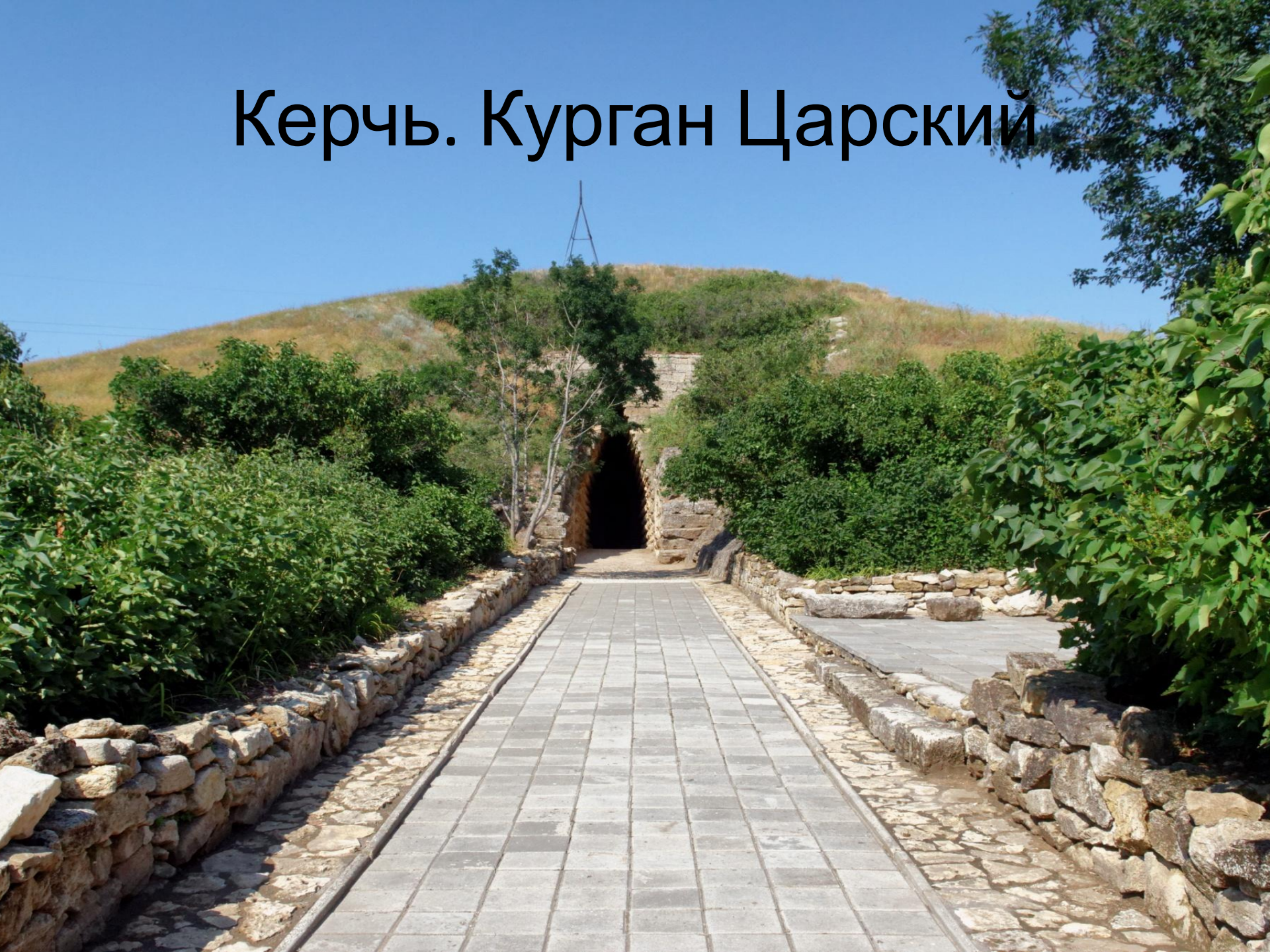
# Курган Куль-Оба







# Керчь. Курган Царский





# Географическое положение

- Город Керчь расположен на восточном побережье Керченского полуострова. В центре города возвышается гора Митридат. Рельеф местности крупно- и мелкохолмистый, территорию пересекает множество балок и оврагов. Холмы имеют высоты от 40 до 100 м (гора Митридат — 91,4 м). На территории города находится самая восточная точка Крыма — мыс Фонарь.

**Через Керчь протекает 6 речек:** Мелек-Чесме Керчав-Илгасы, Булганак, Джарджава, Московская, Баксу

Целительные  
озера (развитие  
туризма)

Омывается Черным и  
Азовским морями.  
(Развитие рыбной  
промышленности)

**Уникальное  
географическ  
ое положение**

Керченский  
пролив  
(связь с  
материком)

Керченский  
железорудны  
й бассейн.  
( развитие  
промышленн  
ости)



# Природные ресурсы

**Полезные ископаемые те же , что и в Ленинском районе.**

- Железная руда (ок. 2 млрд тонн!)
- Сера, гипс
- Белый ракушечник
- Минеральные соли

**сочетание морского воздуха, полного йодистых испарений, со степным, настоящим на целебных травах зверобоя, ромашки, чабреца, полыни как нельзя лучше подходит для общего оздоровления и восстановления сил, для лечения заболеваний органов дыхания, нервной системы.**


# Крупнейшие предприятия и перспективы развития

1. Завод "Керченский стрелочный завод" - Производство стрелочной продукции для верхних путей железнодорожного транспорта.»...
2. Приборостроительный завод "АЛЬБАТРОС" - Производство: аппараты ингаляционного наркоза, вентиляции легких, приборы и аппараты медицинские.
5. Керченский металлургический комбинат им. Войкова
3. Керченский металлургический комбинат им. Войкова Основным видом производственной деятельности ОАО "КМК" является выпуск стальной эмалированной посуды
4. Азовский завод строительных материалов  
Азовский завод строительных материалов Предприятие производит и реализует железобетонные изделия для строительства.»...
5. Предприятие "Южная мануфактура Пролив" - Рыбоперерабатывающее предприятие.

Вопрос!!!! Какие отрасли промышленности развиты в

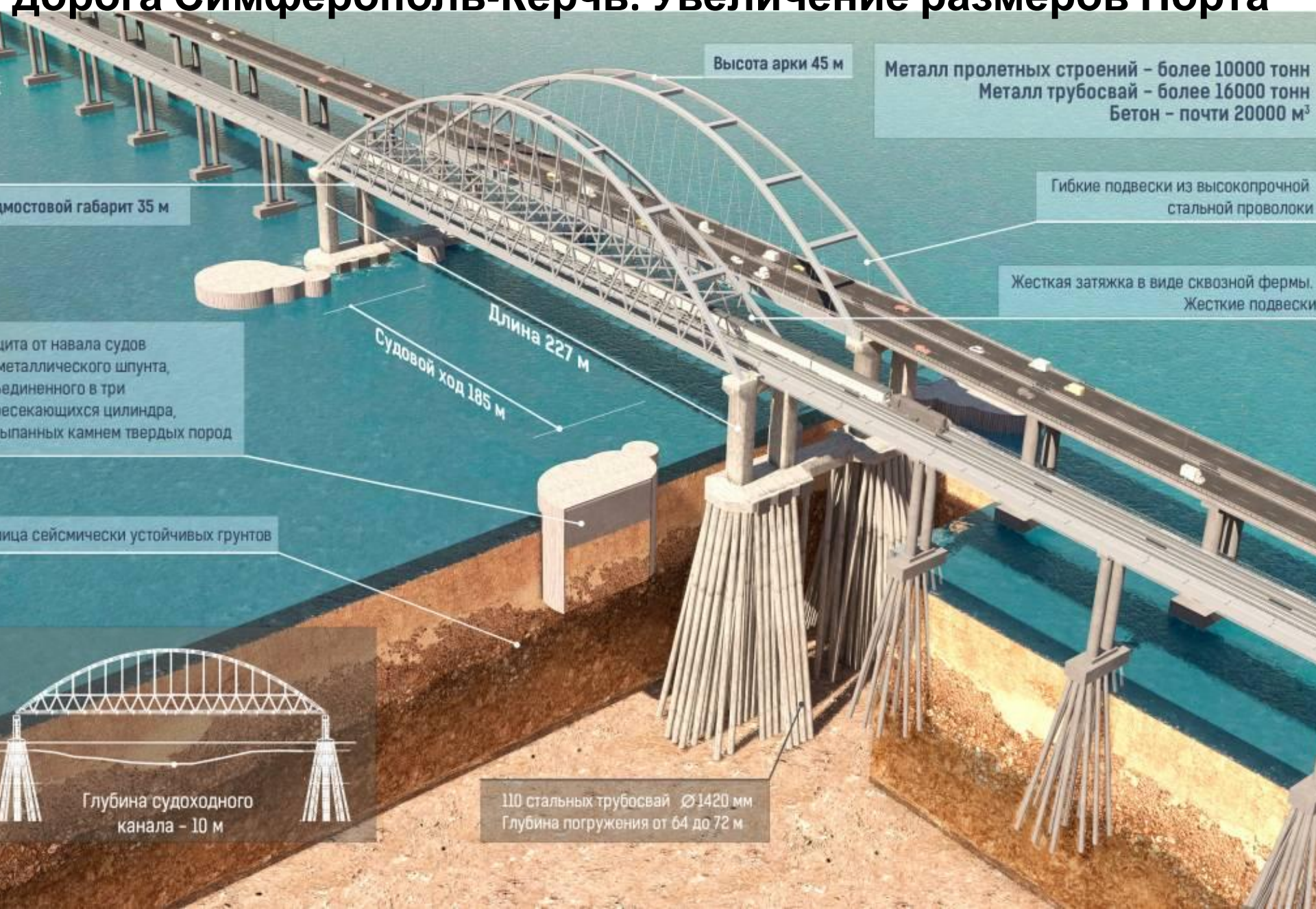


# Перспективы развития





# Строительство транспортного узла в Керчи. Авто и Жд дорога Симферополь-Керчь. Увеличение размеров Порта



Высота арки 45 м

Металл пролетных строений – более 10000 тонн  
Металл трубосвай – более 16000 тонн  
Бетон – почти 20000 м³

мостовой габарит 35 м

Гибкие подвески из высокопрочной стальной проволоки

Жесткая затяжка в виде сквозной фермы.  
Жесткие подвески

дита от навала судов  
металлического шпунта,  
единенного в три  
есекающихся цилиндра,  
ыпанных камнем твердых пород

Длина 227 м  
Судовой ход 185 м

ища сейсмически устойчивых грунтов



110 стальных трубосвай Ø1420 мм  
Глубина погружения от 64 до 72 м