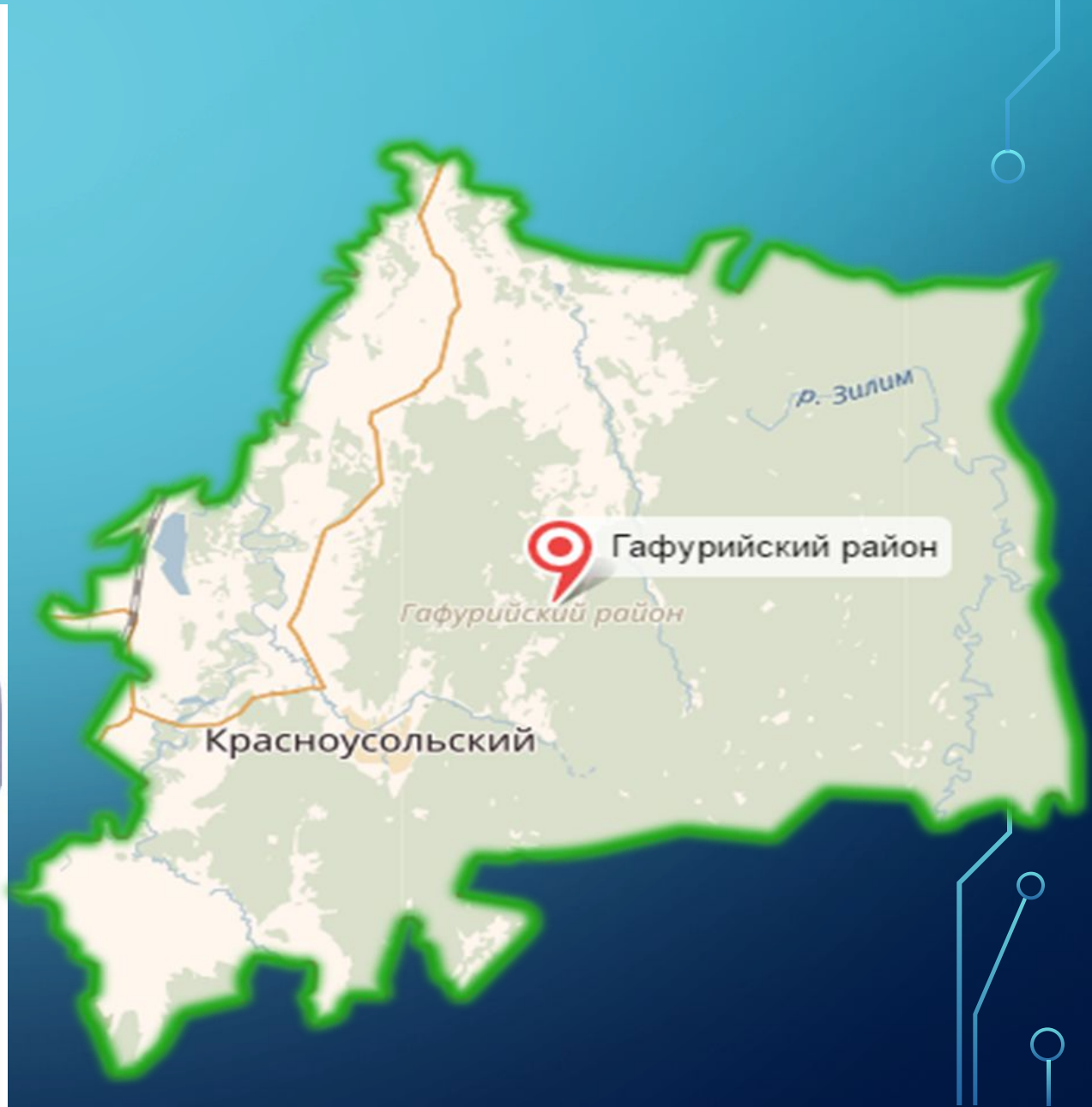


*«ВОТ МОЯ ДЕРЕВНЯ , ВОТ МОЙ  
ДОМ РОДНОЙ!»*





# АДМИНИСТРАТИВНО-ТЕРРИТОРИАЛЬНАЯ КАРТА МР ГАФУРИЙСКОГО РАЙОНА РБ






Гафурийский район обладает уникальными природными ресурсами. Одной из таких достопримечательностей района является река Зилим с ценными природными комплексами и спелеологическими объектами, привлекающая множество туристов из разных уголков России. Объявлены памятниками природы Белое Озеро (Аккуль), Красноусольские минеральные источники, Кутлугузинское обнажение верхнемеловых пород с морской фауной, елово-пихтовые насаждения по среднему течению р.Зилим, такие исследования проводятся и в настоящее время. Ключевыми территориями по богатству биоразнообразия являются: долина и запретные полосы р. Белая, территория Белоозерского заказника, долина и приречные леса р. Зилим. На территории района функционируют 1 зоологический заказник и 7 памятников природы.





# СИМВОЛИКА РАЙОНА

## Гафурийский район Республики Башкортостан



Прямоугольное полотнище с соотношением ширины к длине 2:3, состоящее из трёх вертикальных полос зелёного, белого и зелёного цвета, соотносящихся как 1:3:1, переходящих грядой бегущих вниз геральдических волн; в центре белой полосы — фонтан с пятью струями синего цвета.

В самом центре Башкортостана, на исторических землях обитания Табынских и Юрматинских башкир, вдоль берегов реки Белой, на склонах седого Урала расположена земля гафурийцев.

Центральной фигурой флага является **лазоревый фонтан**, олицетворяющий неповторимую красоту края, его богатство уникальными целебными источниками, сероводородом и лечебными грязями. Редкое сочетание природных факторов, лечебные силы «святых» источников позволили открыть на территории района курорт «Красноусольск» известный далеко за пределами республики.

Богатство района лесом и плодородие почвы символически изображены в виде зелёных полос с золотым орнаментом «кускар». **Зелёный цвет** также означает изобилие, радость, покой и мир.

**Серебряная полоса** является символом веры, духовности, благородства, чистоты и искренности, в полной мере свойственных трудолюбивому многонациональному народу района.

**Золотой орнамент «кускар»** — символ земледелия, скотоводства, которыми гафурийцы занимались издревле и поныне.



# КРАСНОУСОЛЬСКИЕ МИНЕРАЛЬНЫЕ ИСТОЧНИКИ






# МОЯ ЛЮБИМАЯ ДЕРЕВНЯ-ТОЛПАРОВО



2012/07/19 04:43 PM




© 63r.livejournal.com  
- RusOx63



# ДЕРЕВНЯ ТОЛПАРОВО НА ОБЩЕГЕОГРАФИЧЕСКОЙ КАРТЕ

























# «КЫЗЫЛТАШ»





# «КУНТУШМАС»



AntiGlaz





AntiGlaz


# «МАМБЕТ»







**«Нижний Кузьганак» и «Верхний Кузьганак»**





# СОКОЛ САПСАН





# «КУЙЛЫТАМАК»





# ТУРИСТИЧЕСКАЯ БАЗА «АРТЫШ»



**АРТЫШ**  
**МЕСТО СИЛЫ**

**Артыш**  
САЛЫ ТУУРГАЖА

**Туристическая база**

**8-962-939-59-75, 8 (34740) 2-81-14**



# СЪЕМКИ ФИЛМА «ТАГАНОК»





**СПАСИБО ЗА ВНИМАНИЕ!**

