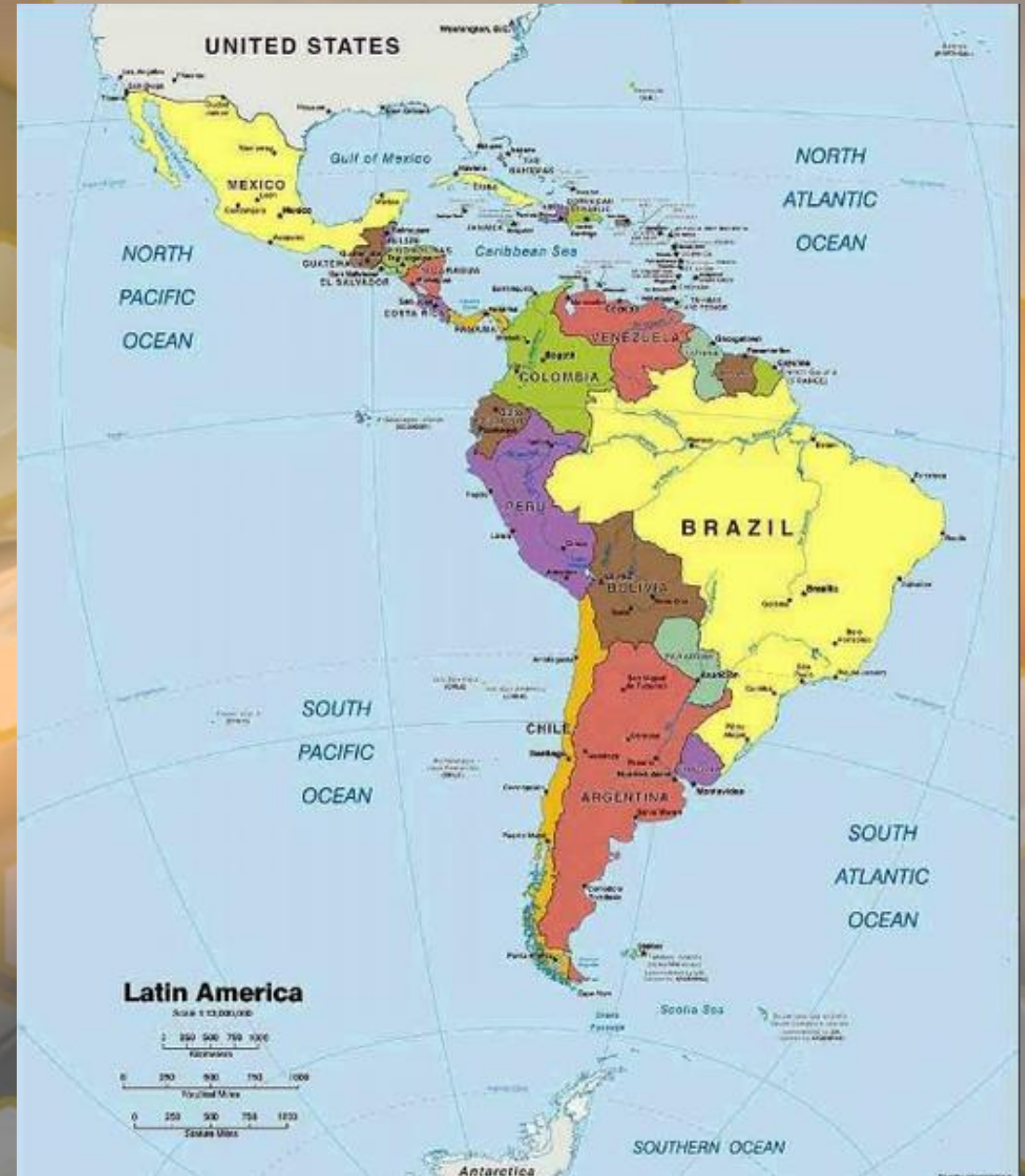


Латинская Америка

The background features a complex, abstract design. It consists of a grid of hexagonal shapes, some of which are filled with a light yellow or orange color, while others are empty or filled with a light blue-grey color. The hexagons are arranged in a staggered pattern. Overlaid on this pattern is a semi-transparent, stylized globe of the Earth, showing the continents in a light grey color. The globe is positioned in the lower right quadrant of the image. The overall color palette is warm and modern, with a focus on yellow, orange, and light blue-grey tones.

Географическое положение

- Мексика, Центральная Америка, Вест-Индия, Южная Америка
- S – 20 млн кв. км (15% суши)
- P – 640 млн человек (9%)
- ВВП – 7,2% от мирового

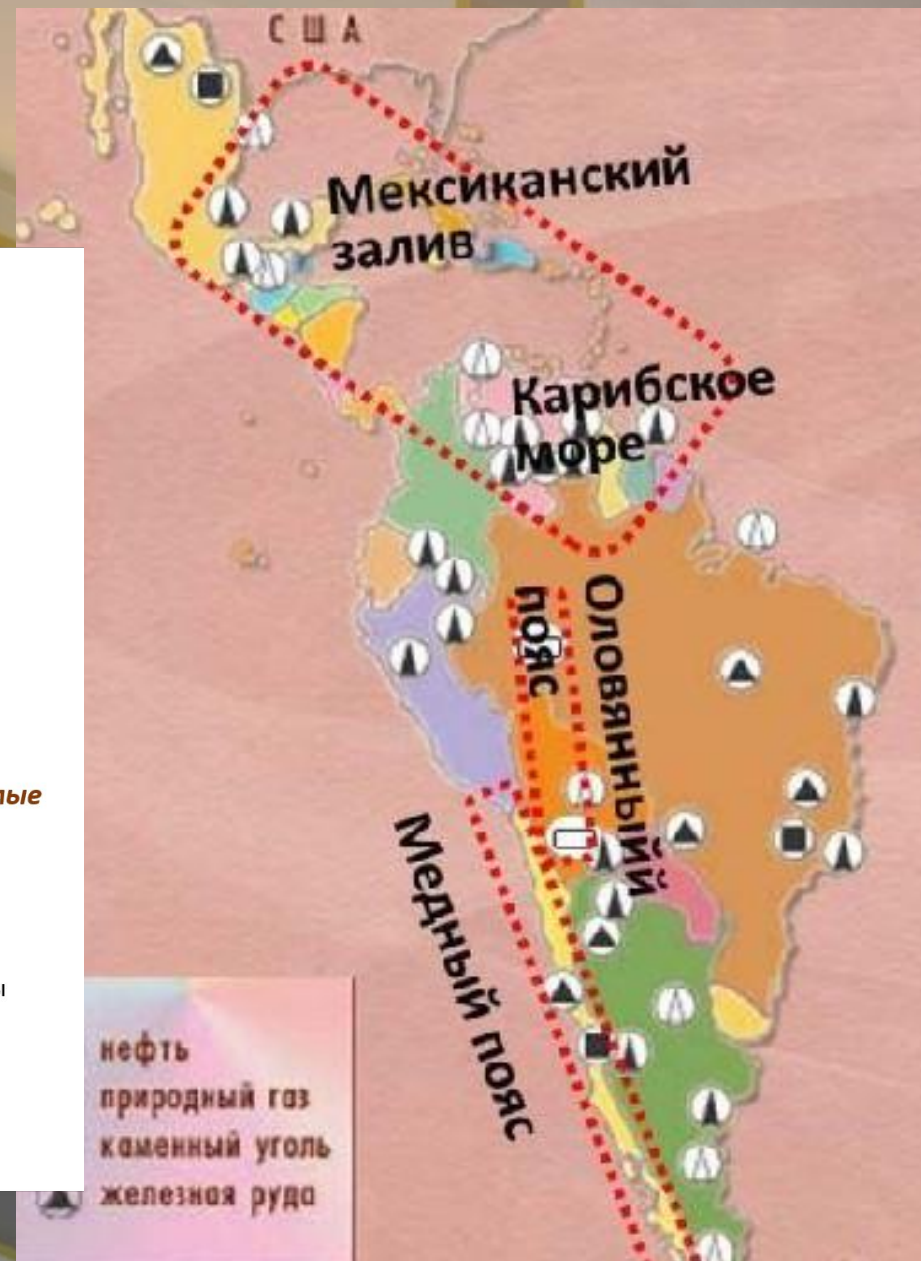
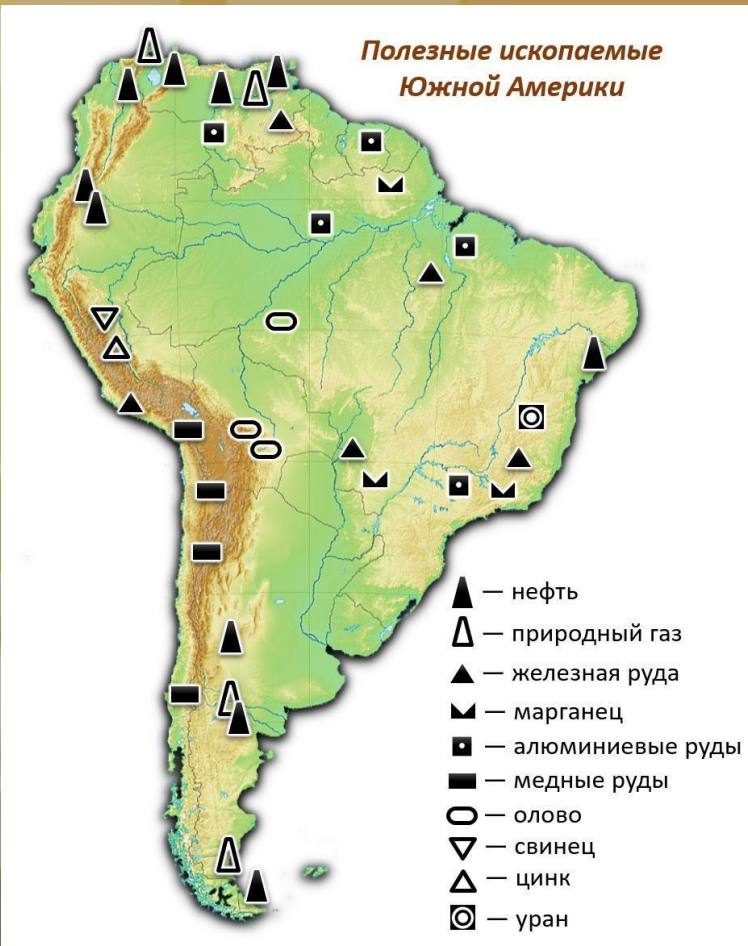




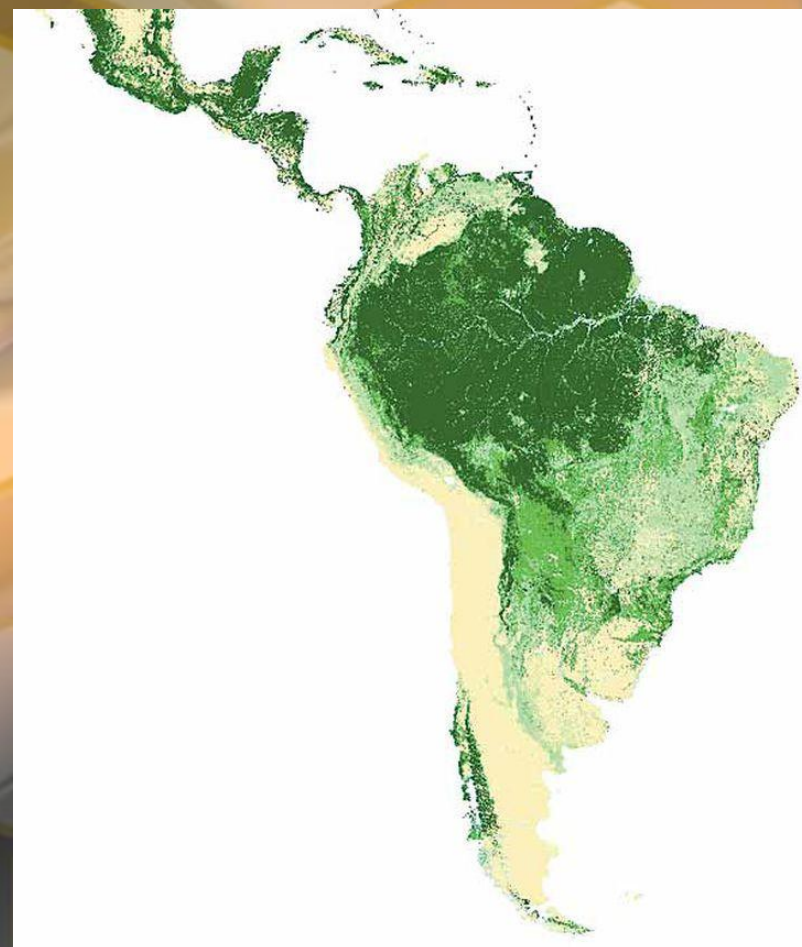
Типы стран по уровню социально-экономического развития

- Страны – экспортёры сырья (Венесуэла, Эквадор, Боливия, Чили, Гватемала)
- «Квартиросдатчики» (Багамские о-ва, Панама)
- Страны с относительно диверсифицированной индустриально-аграрной экономикой (Бразилия, Мексика, Аргентина)
- *GDP*: Бразилия – 8-е место, Гаити – 147-е место в мире
- *GDP per capita*:
Каймановы о-ва (UK) – 72,6 тыс. \$,
Тринидад и Тобаго – 31,5,
Бразилия – 15,7 (108-е место),
Гаити – 1,8 (213-е место)

Полезные ископаемые



Водные и лесные ресурсы



Население

- **640 млн человек**
- Расширенный тип воспроизводства
- 250 народов
- Этническая структура: индейцы + европейские иммигранты + африканские рабы

Группы стран по этническому признаку (по преобладающему населению):

- креолы и другие европейские переселенцы - Аргентина, Уругвай и Коста-Рика
- метисы (индейцы + белые) - Мексика, Гватемала, Гондурас, Сальвадор, Никарагуа, Панама, Эквадор, Перу, Чили
- индейцы – Парагвай и Боливия
- народы африканского (Гаити, Ямайка) или азиатского (Суринам, Гайана) происхождения



Франсиско Писарро,
Испания



Верховный инка
Атауальпа



Джон Эверетт Милле
Писарро берёт в плен перуанских инков. 1845

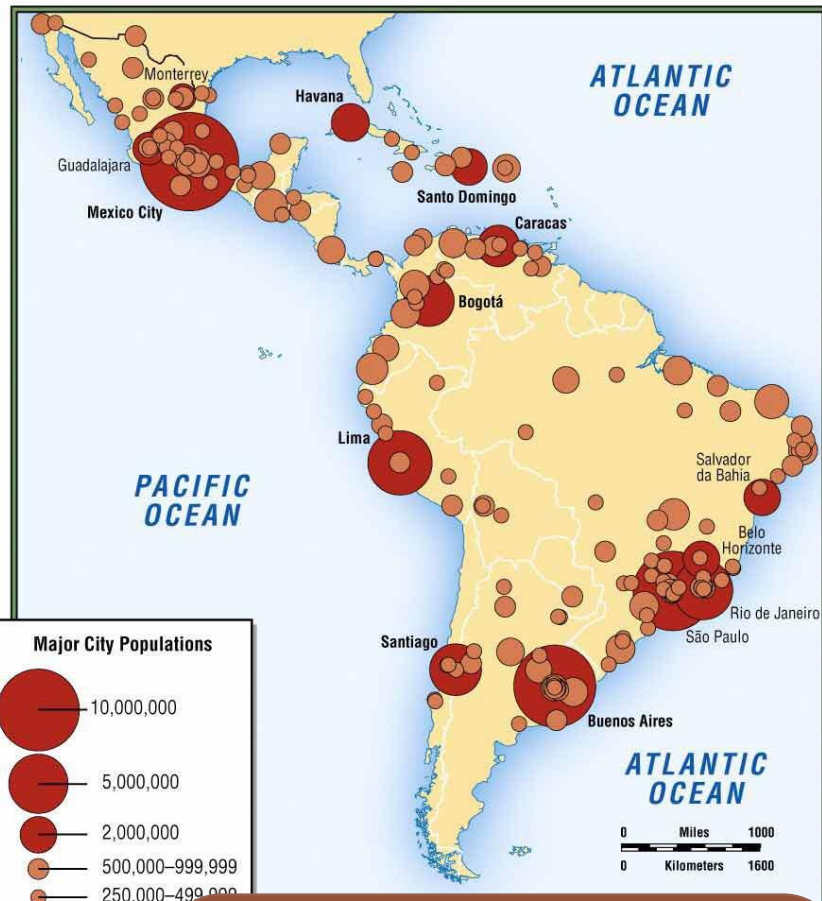


Эрнан Кортес, Испания


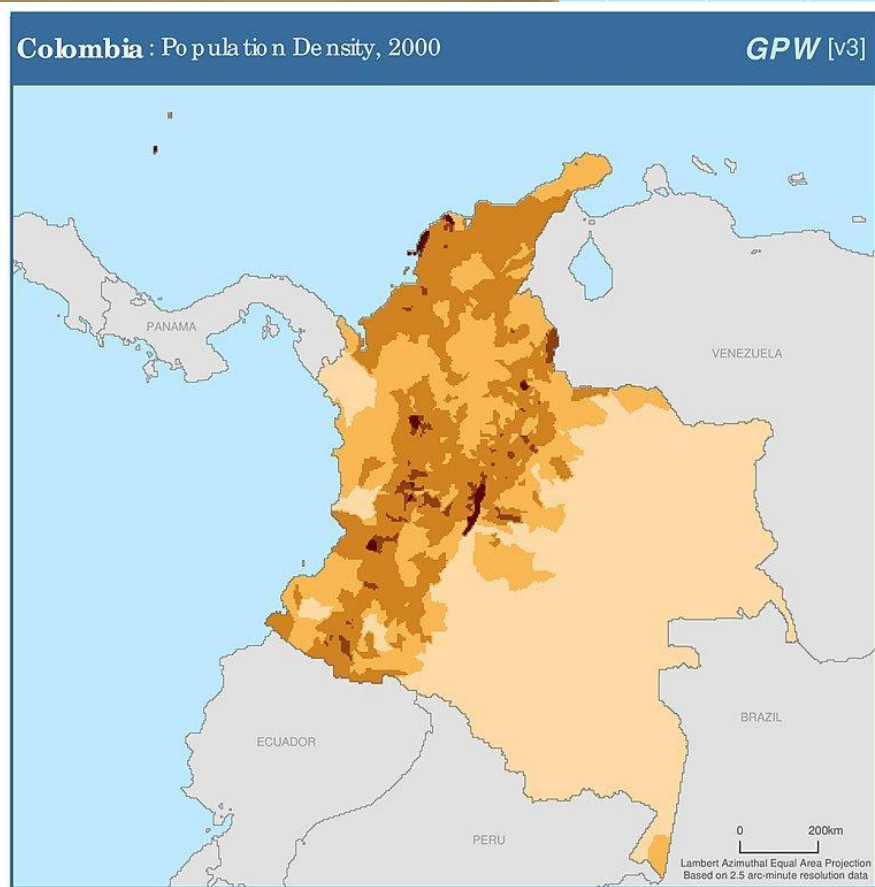


Теночтитлан, столица государства
ацтеков

Расселение и урбанизация

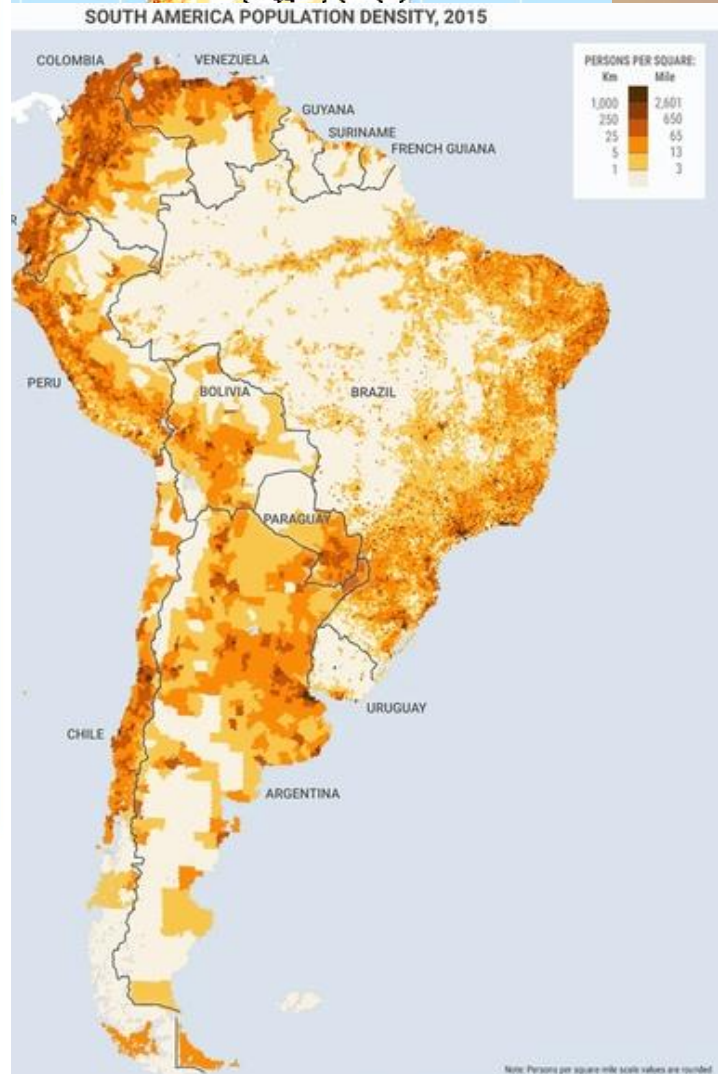


Сан-Паулу (22 млн)
 Мехико (21,8 млн)
 Буэнос-Айрес (15,2 млн)
 Рио-де-Жанейро (13,5 млн)
 Лима (10,7 млн)



Copyright 2005. The Trustees of Columbia University in the City of New York. Source: Center for International Earth Science Information Network (CIESIN), Columbia University; and Centro Internacional de Agricultura Tropical (CIAT), Gridded Population of the World (GPW), Version 3. Palisades, NY: CIESIN, Columbia University. Available at: <http://sedac.ciesin.columbia.edu/gpw>. NOTE: National boundaries are derived from the population grids and thus may appear coarse.

This document is licensed under a Creative Commons 3.0 Attribution License <http://creativecommons.org/licenses/by/3.0/>



Note: Persons per square-mile scale values are rounded to the nearest person based on square kilometer values. Source: Center for International Earth Science Information Network - CIESIN - Columbia University. 2015. Gridded Population of the World, Version 4 (GPW4): Population Density, Palisades, NY: NASA Socioeconomic Data and Applications Center (SEDAC). <http://dx.doi.org/10.7927/H4K922Q0>. Accessed 24 July 2017.

Мехико

- 1325 год - *Теночтитлан* на острове в озере Тескоко (300 – 500 тыс. человек)
- $\frac{1}{4}$ ВВП Мексики
- 40% Н. города – за чертой бедности



Сан-Паулу

- 1554 год, монахи-иезуиты
- С середины XX века - экономическая столица Бразилии и крупнейший промышленный центр ЛА
- Самый крупный и «грязный» город ЛА




Cubatão: Life in the Valley of Death



Фавелы в Сан-Паулу

Рио-де-Жанейро

- Долгое время – столица Бразилии
- На берегу бухты Гуанабара
- 40-метровая статуя Христа



Набережная Копакабана



Промышленность

Горнодобывающая

- Нефть - Венесуэла, Мексика, Колумбия, Эквадор, Аргентина, Тринидад и Тобаго
- Газ – Мексика, Аргентина, Тринидад и Тобаго, Боливия. До 2017 года – Венесуэла
- Уголь – Колумбия
- Железные руды – Бразилия, Венесуэла и Мексика
- Бокситы – Бразилия, Венесуэла, Ямайка, Суринам
- Медь – Чили (40% мировой добычи)
- Олово – Боливия, Перу, Бразилия

Промышленность

Обрабатывающая

- Чёрная металлургия: юго-восток Бразилии, Аргентина, север Мексики
- Выплавка алюминия: 6 из 9 крупнейших заводов – в Бразилии
- Машиностроение – повсеместные сборочные предприятия, 1/2 - в Бразилии

Сельское хозяйство

2 типа:

- Малотоварное потребительское (минифундии)
- Крупное товарное (латифундии)

Культуры специализации:

- Сахар – Бразилия
- Кофе – Бразилия, Колумбия
- Хлопчатник – Бразилия
- Бананы – Эквадор
- Кукуруза – Бразилия, Аргентина, Мексика
- Соя

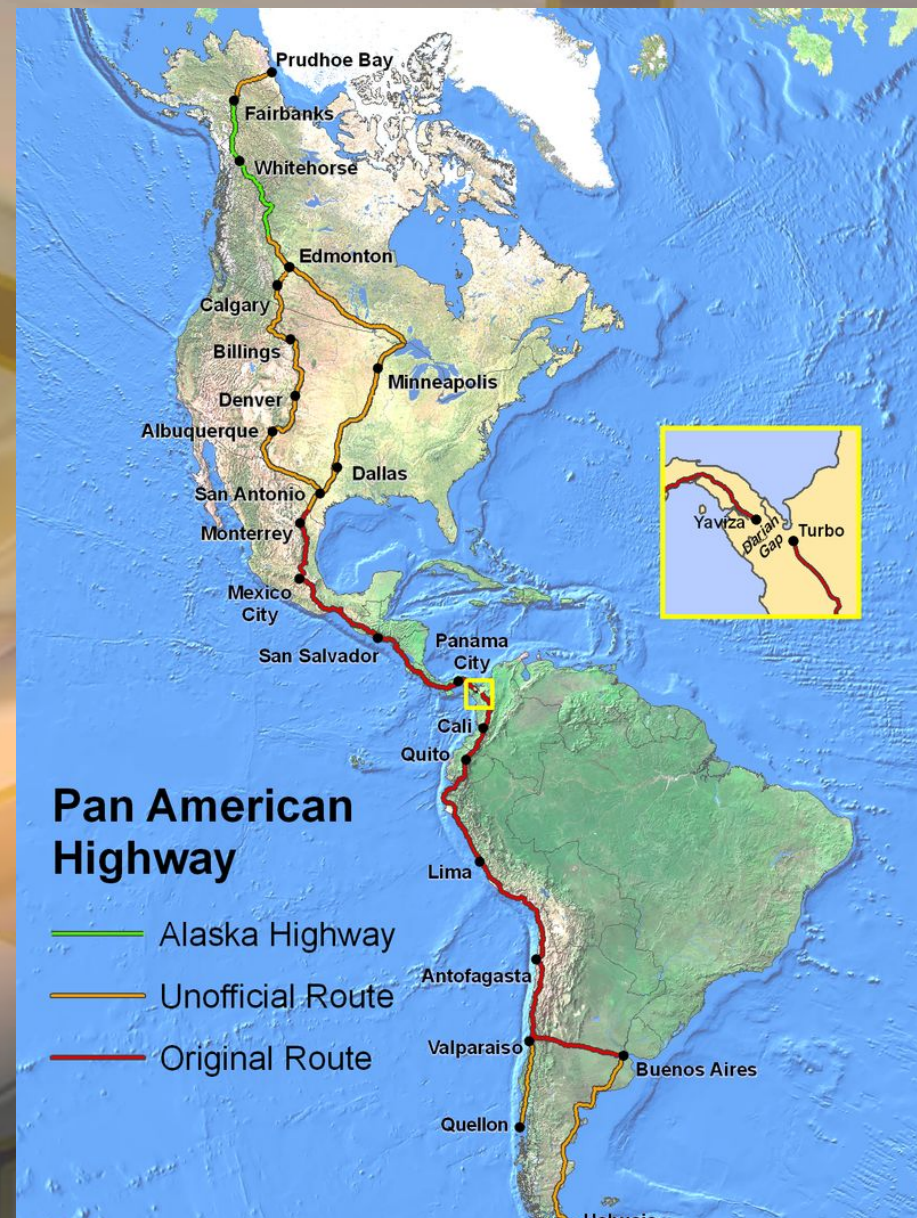
Товарное животноводство (КРС, свиньи, птица)



Транспортная система



Действующие и проектируемые ж/д



Панамериканское шоссе, самое длинное в мире, 30 тыс. км (от границы Мексики и США до Буэнос-Айреса)

Судоходство на Амазонке

