

География в Древней Европе

Учитель: Жирохова Анна Яковлевна

Повторение

Назовите древнюю цивилизацию,
возникшую в долине реки Нил в северной
Африке.



Назовите древнюю цивилизацию, возникшую в долине р. Тигр и Евфрат.





-  Горы и возвышенности
-  Низменности
-  Основные районы земледелия
-  Оазисы
-  ФИВЫ Столицы древних государств
-  Важнейшие города
-  Медные рудники
-  Золотые рудники
-  Каменоломни
-  Важнейшие торговые пути

Какую древнюю цивилизацию мы забыли назвать?


О какой древней цивилизации мы не упоминали на уроке, но в тексте учебника о ней говорится? Именно в этой цивилизации изобрели первый компас.




Древняя Греция

1. Картография – наука о создании карт.


Древнейшую карту составил Анаксимандр.



2. Развитие страноведения – описание земель и народов



Геродот (484-425 лет до нашей эры)



Гекатей составил описание Ойкумены – весь известный мир

3. Походы Александра Македонского.



- | | | |
|--|---|---|
| <ul style="list-style-type: none"> ⊠⊠⊠ Македонское царство в 336 г. до н.э. ⊙ Столица Македонии — Путь армии Александра Македонского - - - Путь флота Неарха | <ul style="list-style-type: none"> ⊗ 331 Места и даты важнейших сражений ⊙ Длительная осада городов-крепостей ⊕ Держава Александра Македонского ⊙ Новая столица державы Александра Македонского | <ul style="list-style-type: none"> ● Крупнейшие города, основанные Александром Македонским |
|--|---|---|

Масштаб 1:28 000 000

4. Аристотель

Привел доказательства шарообразности Земли.

Основоположник физической географии.



Древний Рим

Страбон – описание стран в труде
«География» (17 книг).



Птолемей – описал в своей работе
способы построения карт, составил карту
Земли.

