

Устный опрос по домашнему заданию, параграф 22

Тема:

**«Преобразования и революции в
странах Центральной и
Восточной Европы».**



« XX век был веком
Европы, XXI век —
это век Азии. »



Сё
Косуги

р. 1948

23.02.2020г.

Всеобщая история

**Страны Азии и Африки.
Деколонизация и выбор путей
развития. **стр. 254****

МАОУ г. Калининграда СОШ № 57, история всеобщая, параграф 23, стр. 254, 10абв классы,
учитель истории и обществознания Занин М.А

План урока

1 Деколонизация и её причины.

3 Культурно-цивилизационные
регионы Азии и Африки.

2 Пути развития бывших колоний.

Декolonизация

стр. 254

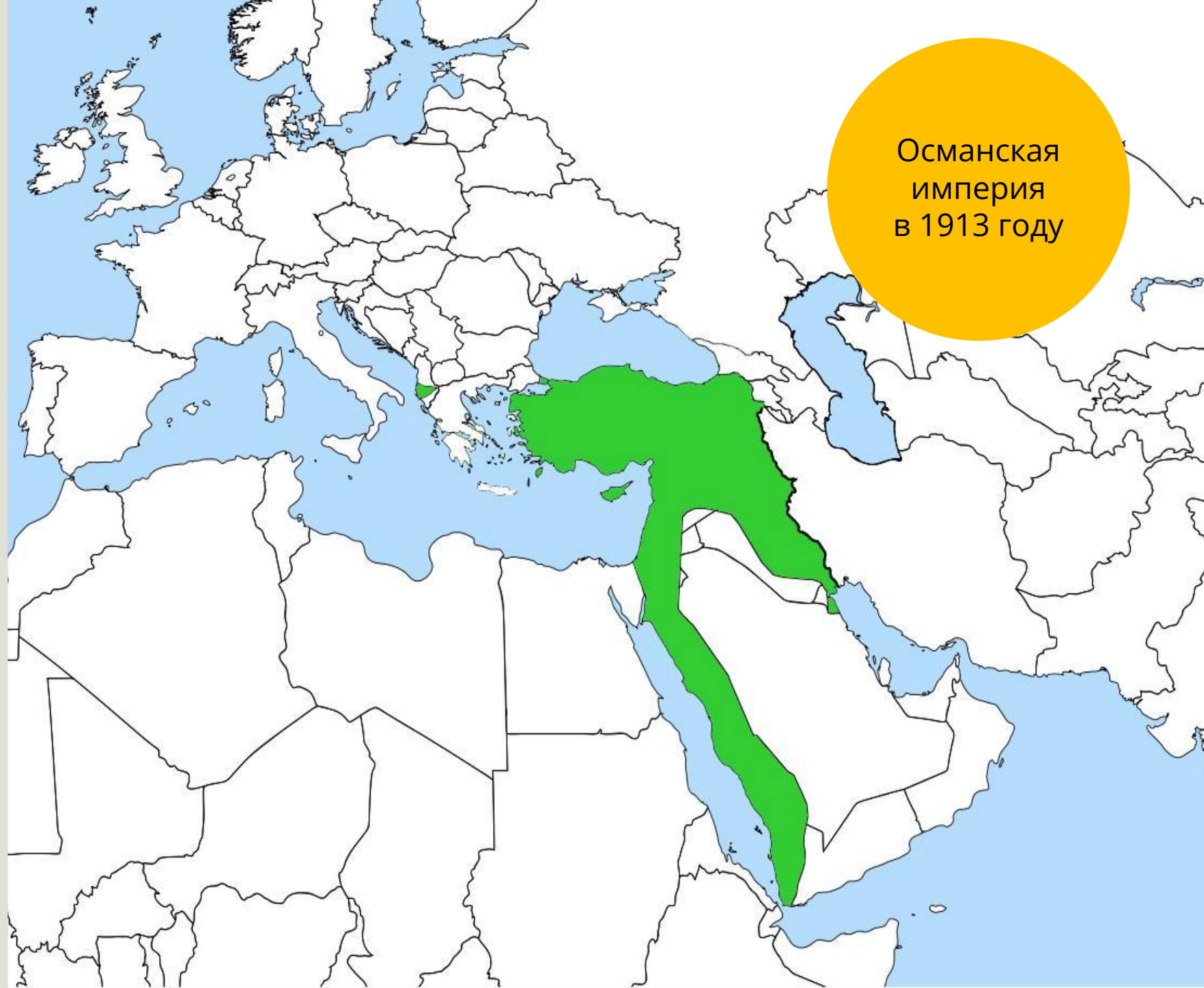




Деколонизация —

это предоставление независимости и суверенитета колониям.

1918–1922 –
раздел
Османской
империи



Османская
империя
в 1913 году








Сирия и Ливан
перешли под
контроль
Франции.




Трансиордания
перешла
под контроль
Великобритании.

После Второй мировой войны Англия и Франция отказались от военного присутствия в этих странах.

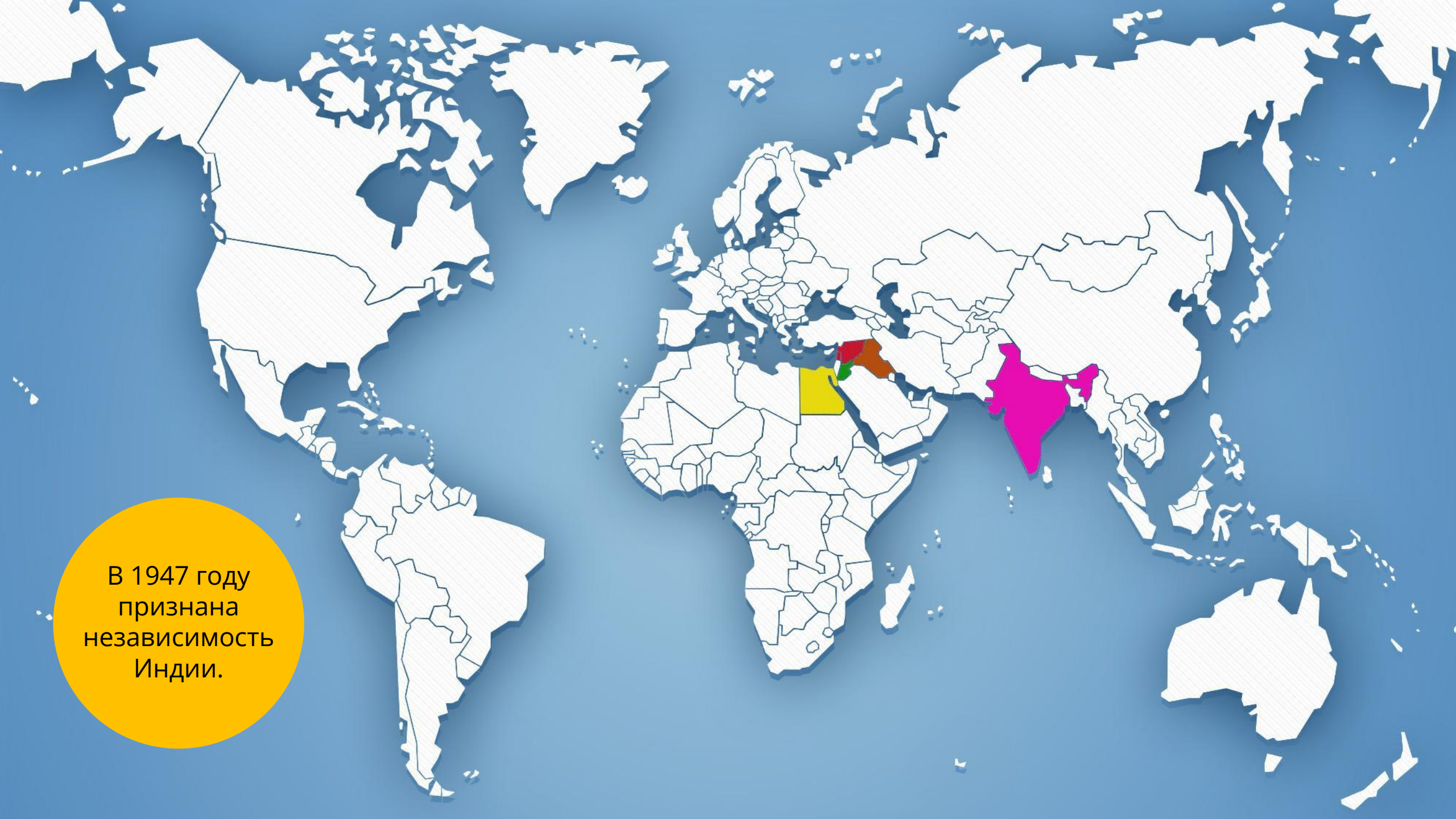




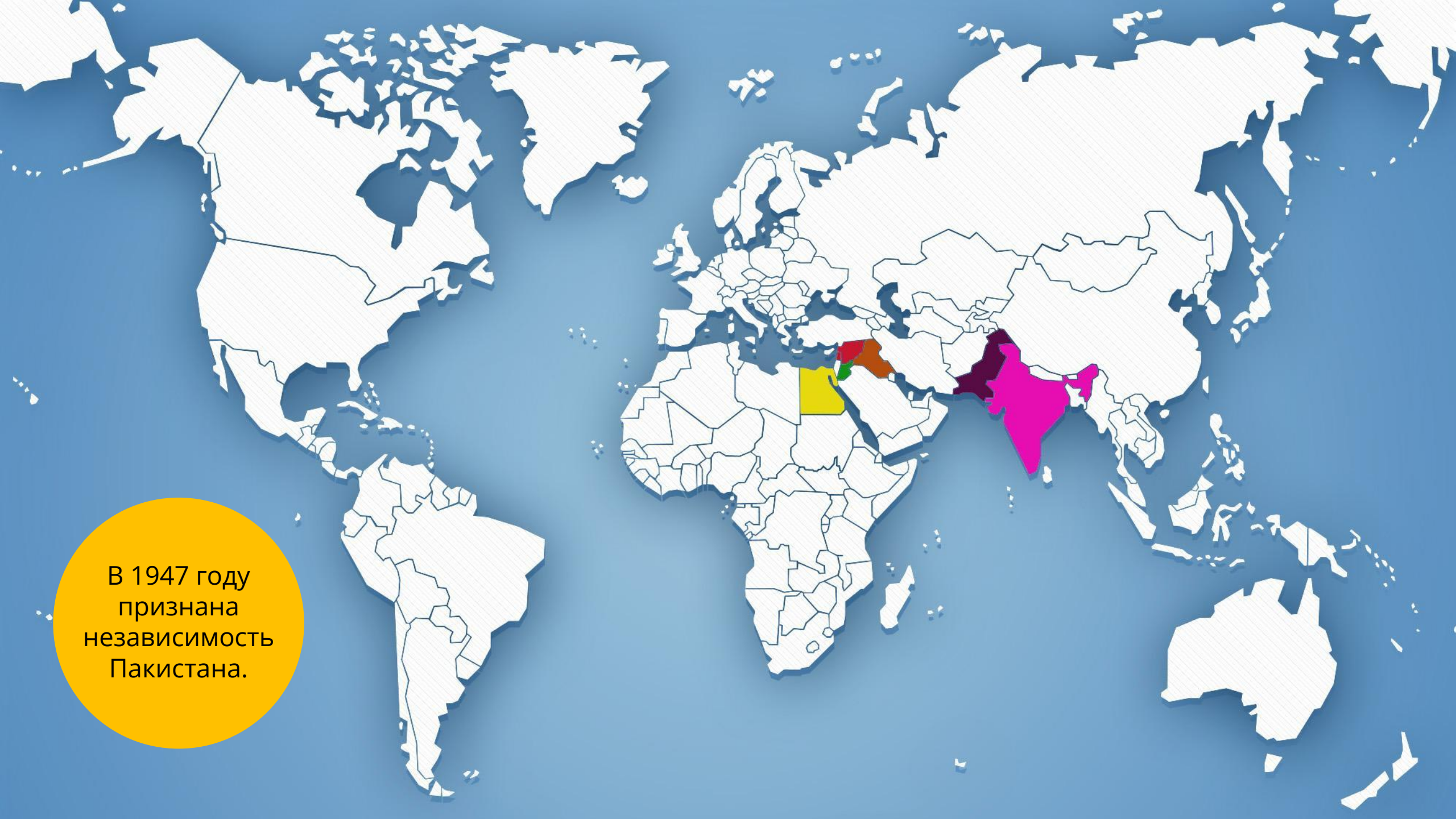
Ирак
в 1932 году
получил
суверенитет.



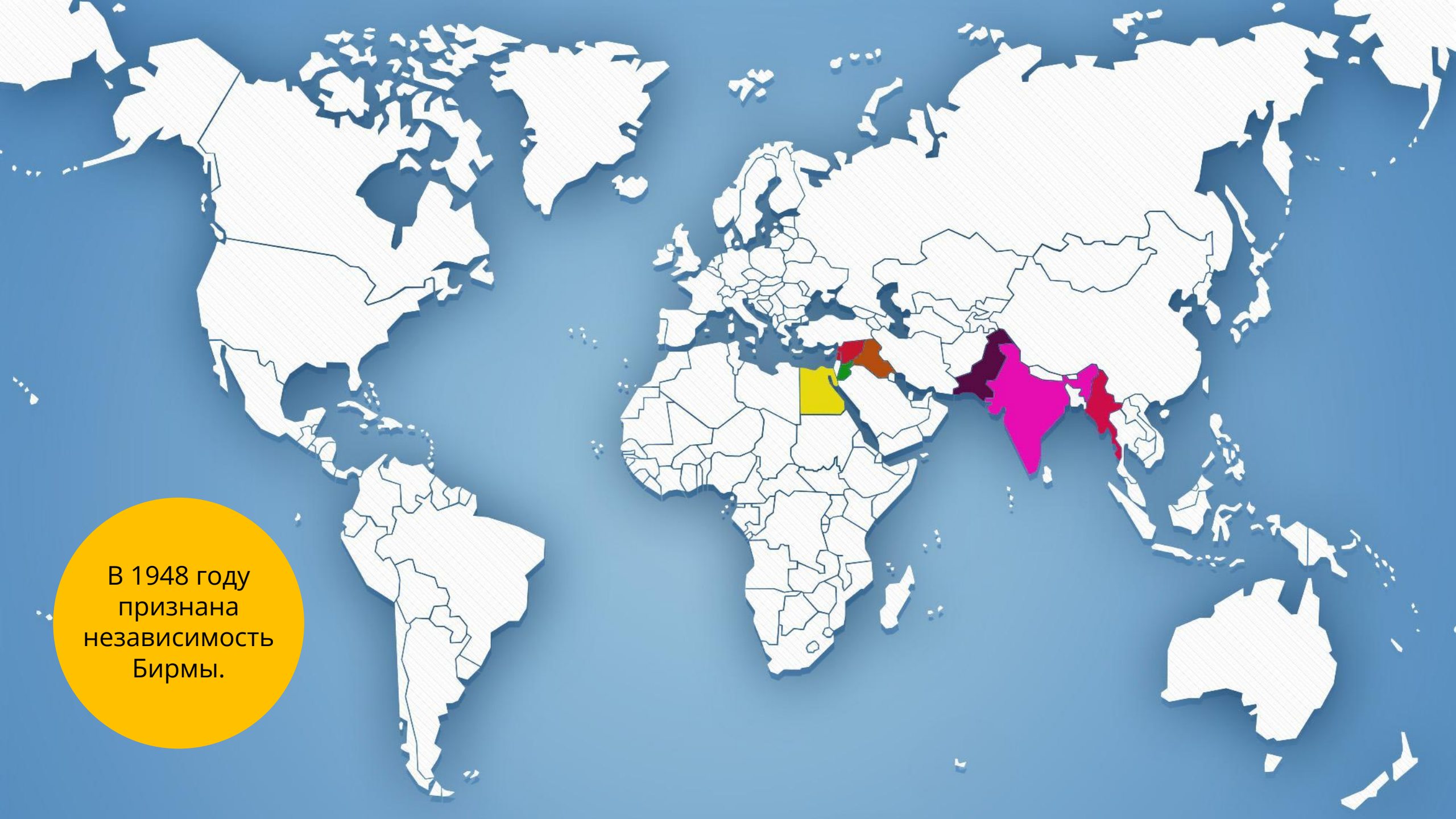
В 1936 году
Египет стал
независимым.

A world map with a light blue background and white landmasses. Several countries are highlighted with different colors: India is highlighted in pink, Egypt in yellow, Jordan in red, and Iraq in brown. A yellow circle in the bottom left corner contains text in Russian.

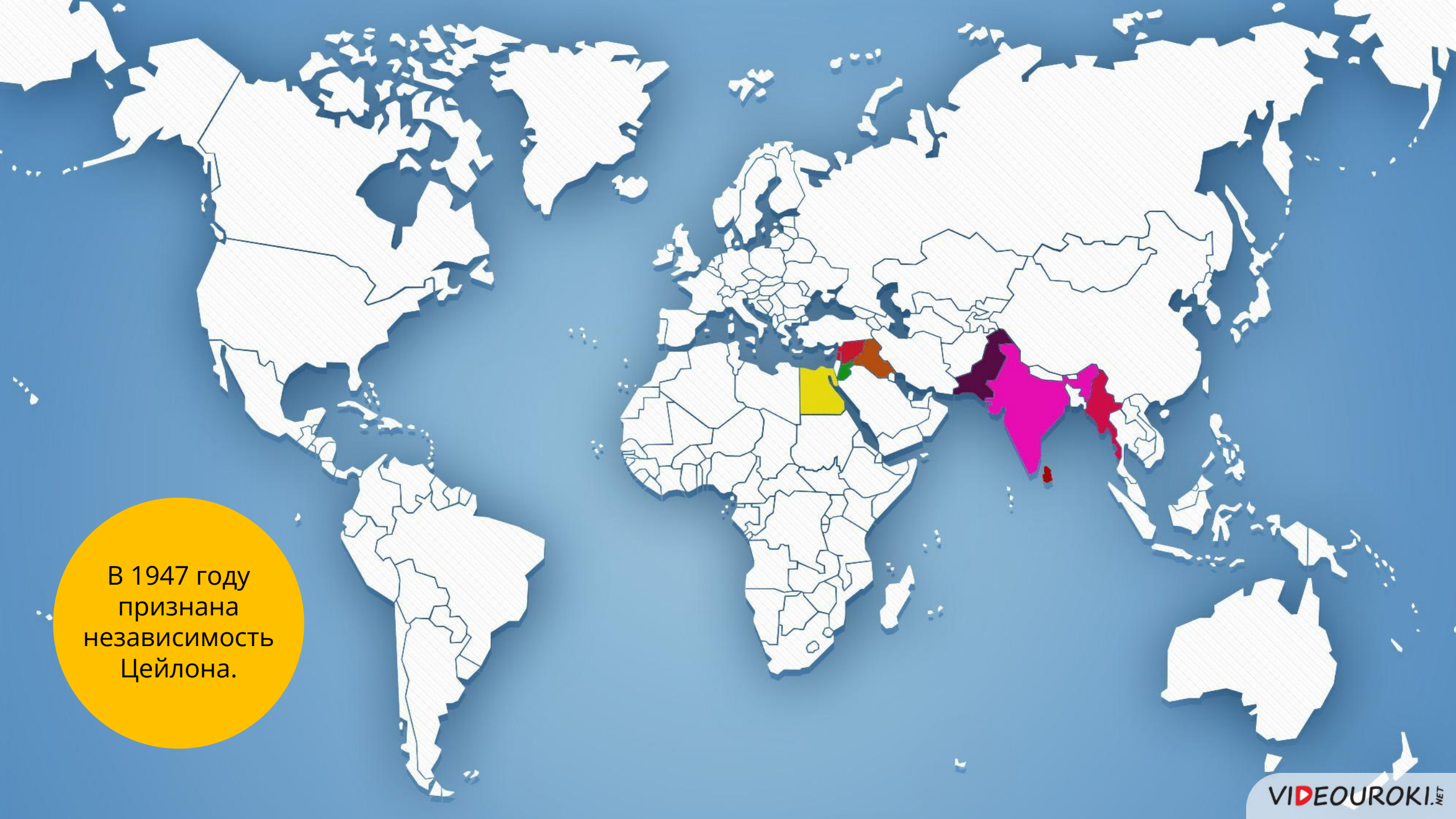
В 1947 году
признана
независимость
Индии.

A world map with a light blue background and white landmasses. Several regions are highlighted with different colors: a yellow rectangle in the Middle East, a red rectangle in the Indian subcontinent, a brown rectangle in the Indian subcontinent, a green rectangle in the Indian subcontinent, a dark red rectangle in the Indian subcontinent, and a pink rectangle in the Indian subcontinent. A yellow circle in the bottom left corner contains text.

В 1947 году
признана
независимость
Пакистана.

A world map with a light blue background. The landmasses are white with black outlines. Several countries are highlighted with different colors: a yellow rectangle highlights a country in the Middle East (Iraq); a small green square highlights a country in the Middle East (Israel); a brown rectangle highlights a country in the Middle East (Jordan); a dark red area highlights India; a pink area highlights Pakistan; and a red area highlights Sri Lanka.

В 1948 году
признана
независимость
Бирмы.

A world map with a light blue background. The landmasses are white with black outlines. Several countries are highlighted with different colors: a yellow rectangle in the Middle East, a green dot in the Middle East, a brown rectangle in the Middle East, a dark purple rectangle in South Asia, a pink rectangle in South Asia, a red rectangle in Southeast Asia, and a small red dot in the Indian Ocean. A yellow circle is located in the bottom-left corner of the map.

В 1947 году
признана
независимость
Цейлона.

Франция не хотела лишаться колоний и прилагала максимальные усилия для их сохранения.

Французские колонии получали независимость после вооружённой борьбы.



В 1945–1954 годах
шла война
во Вьетнаме.

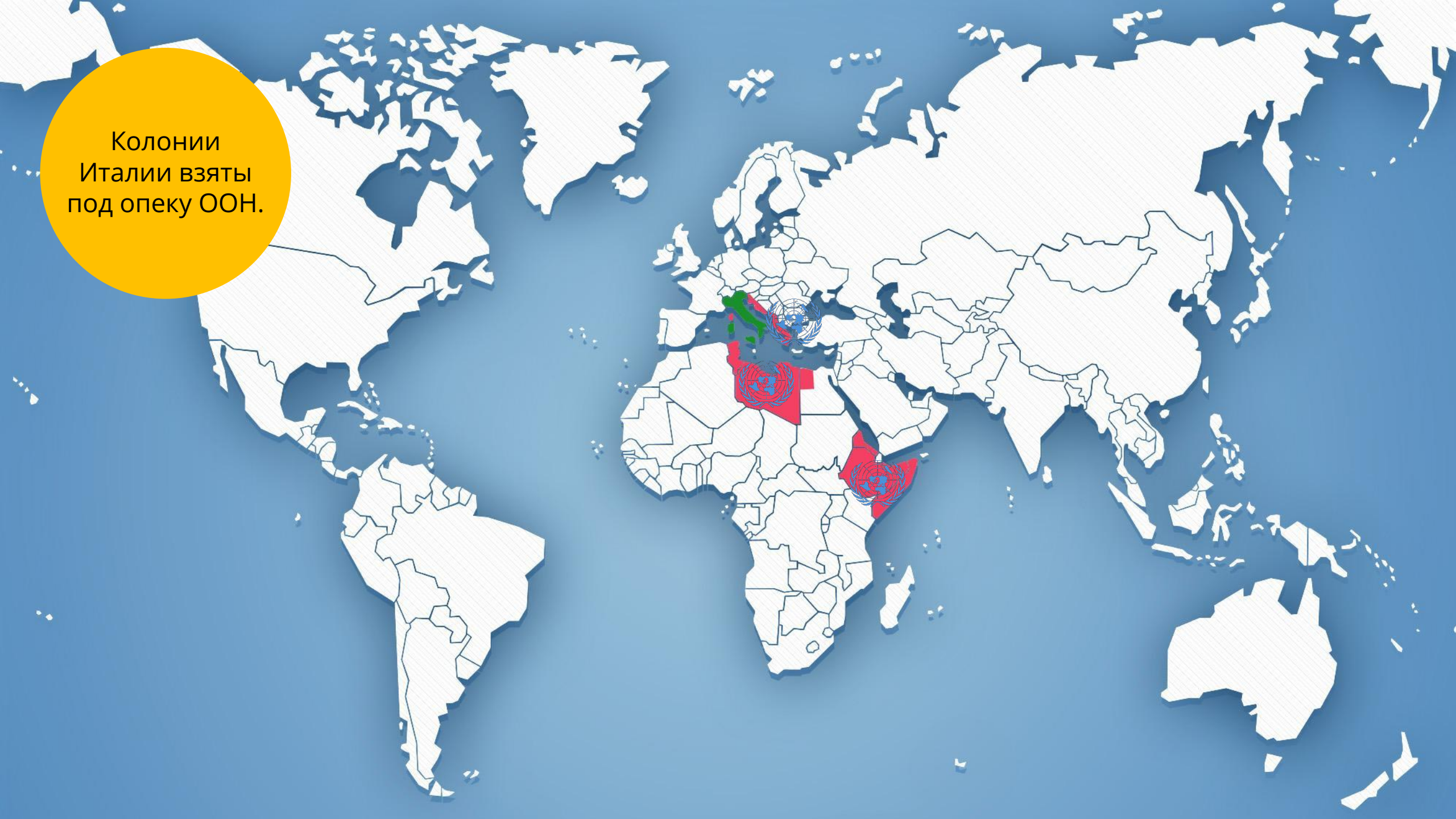




В 1962 году
закончилась
Алжирская война.



Колонии
Италии взяты
под опеку ООН.



Бывшие итальянские колонии


1

В 1951 году независимой стала Ливия.



2

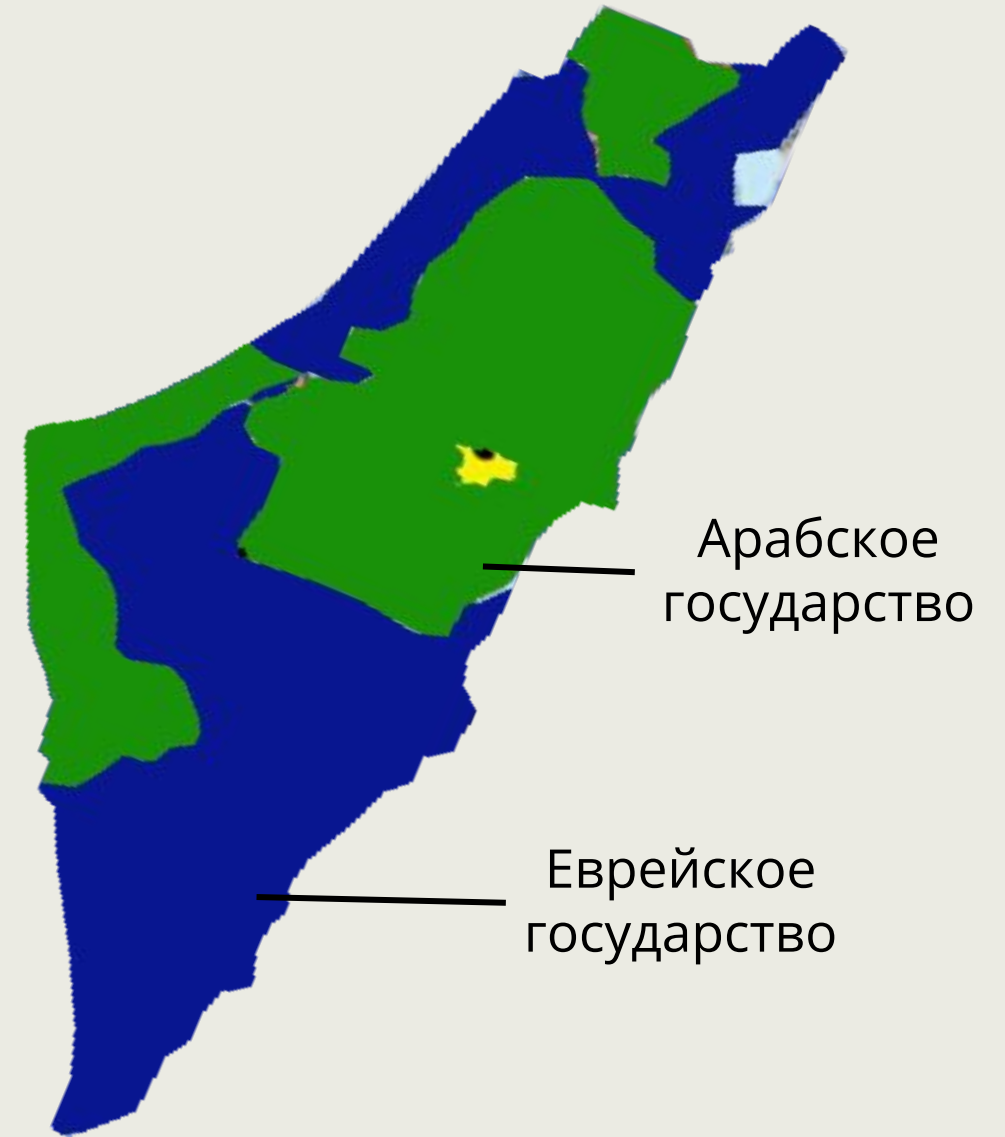
В 1960 году признана независимость Сомали.



Неразрешённым
остаётся
Палестинский
конфликт.



После выхода Палестины из-под контроля Османской империи планировалось создание двух государств – арабского и еврейского.





В 1948 году
создано
государство
Израиль.



1960 год —
год Африки

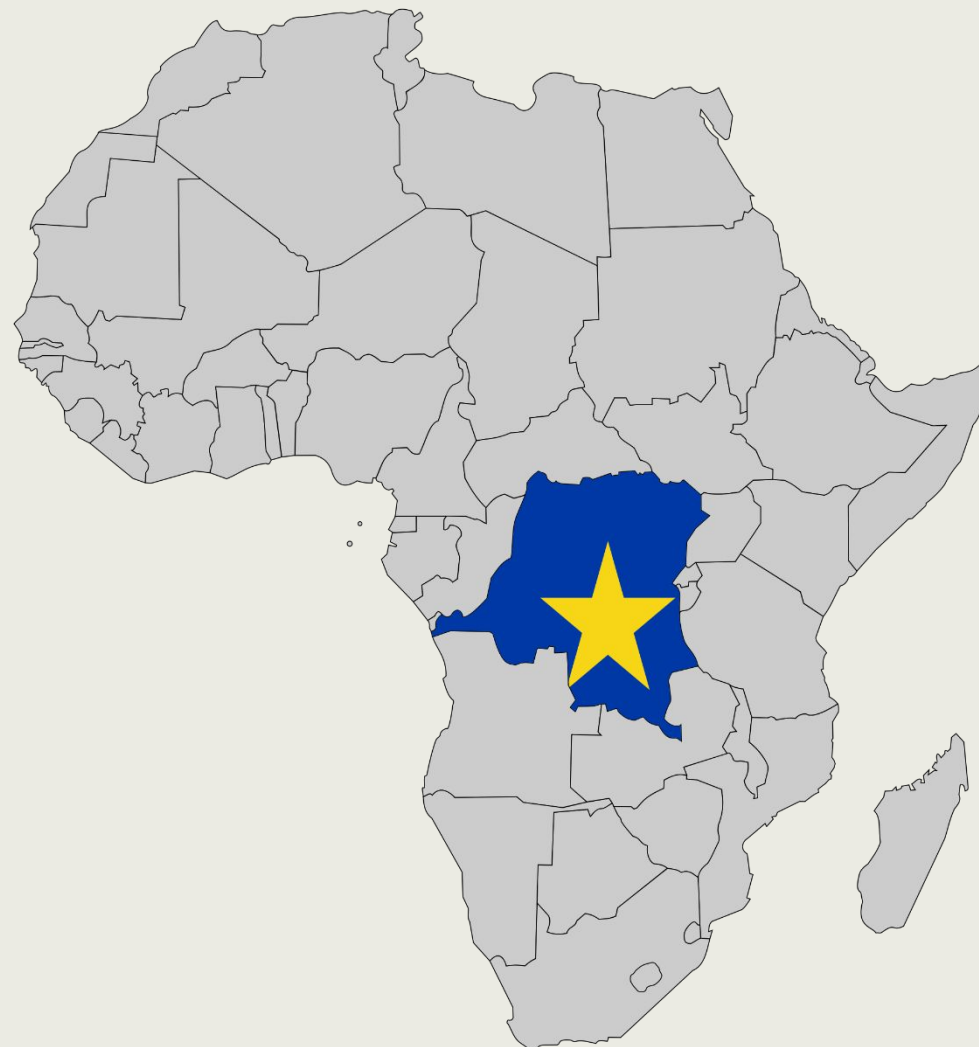


Государства Африки, получившие независимость (1960-е – 1970-е годы)



Государства Африки, получившие независимость (1960-е – 1970-е годы)

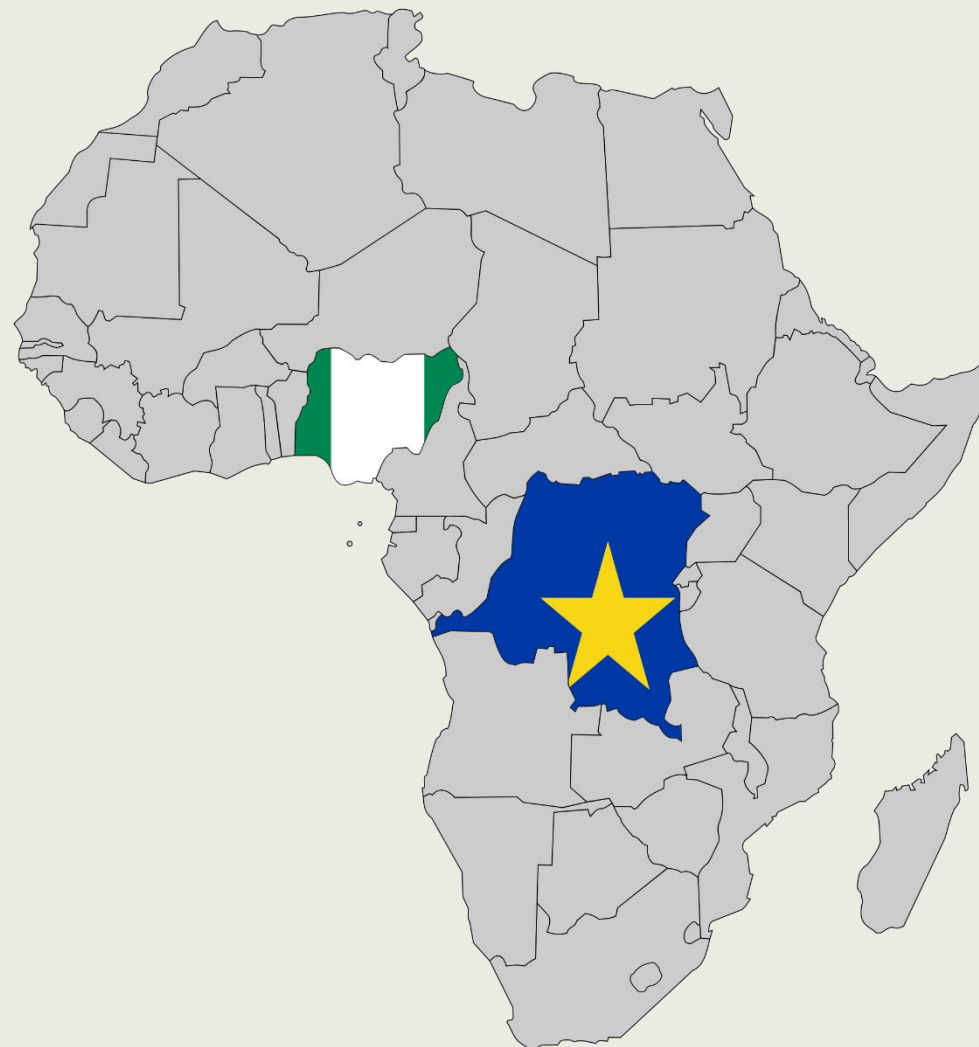
Бельгийское Конго



Государства Африки, получившие независимость (1960-е – 1970-е годы)

Бельгийское Конго

Нигерия

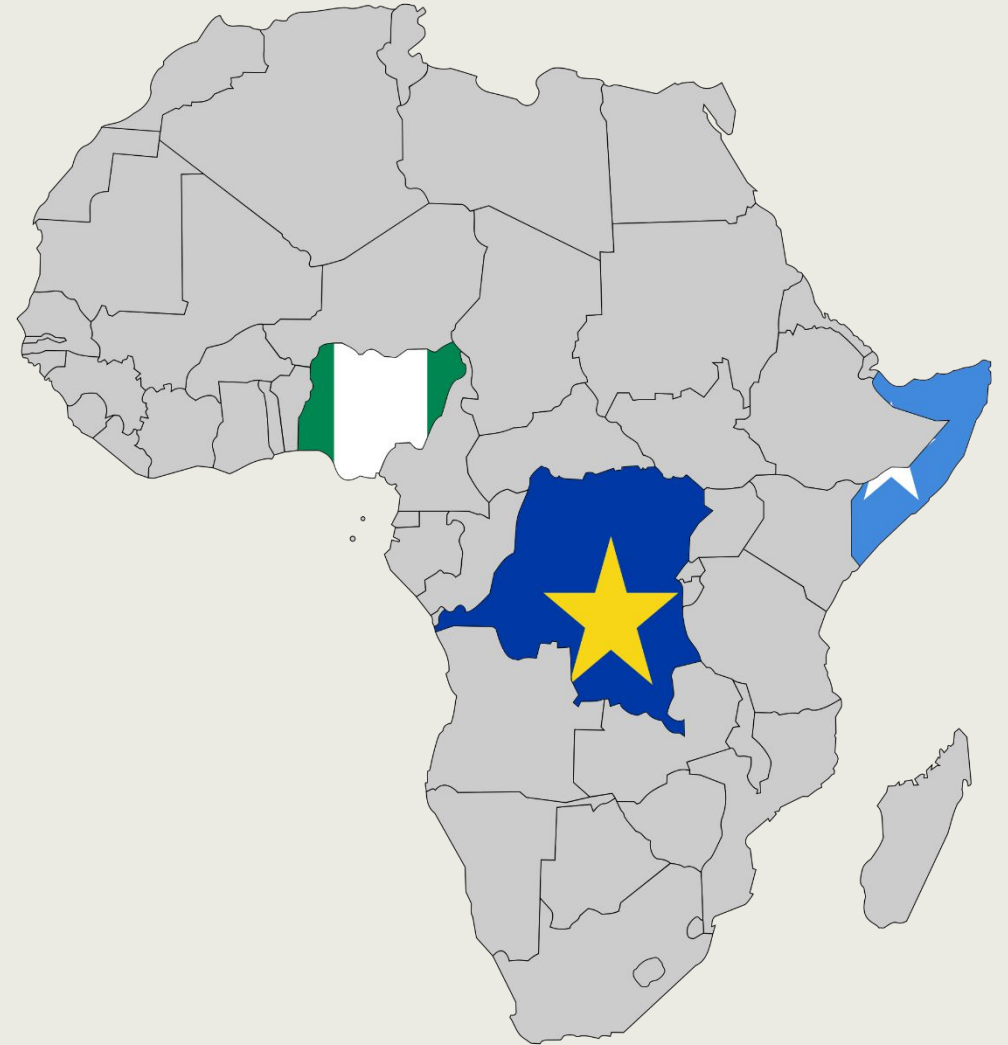


Государства Африки, получившие независимость (1960-е – 1970-е годы)

Бельгийское Конго

Нигерия

Сомали



Государства Африки, получившие независимость (1960-е – 1970-е годы)

Бельгийское Конго

Нигерия

Сомали

Сьерра-Леоне



Государства Африки, получившие независимость (1960-е – 1970-е годы)

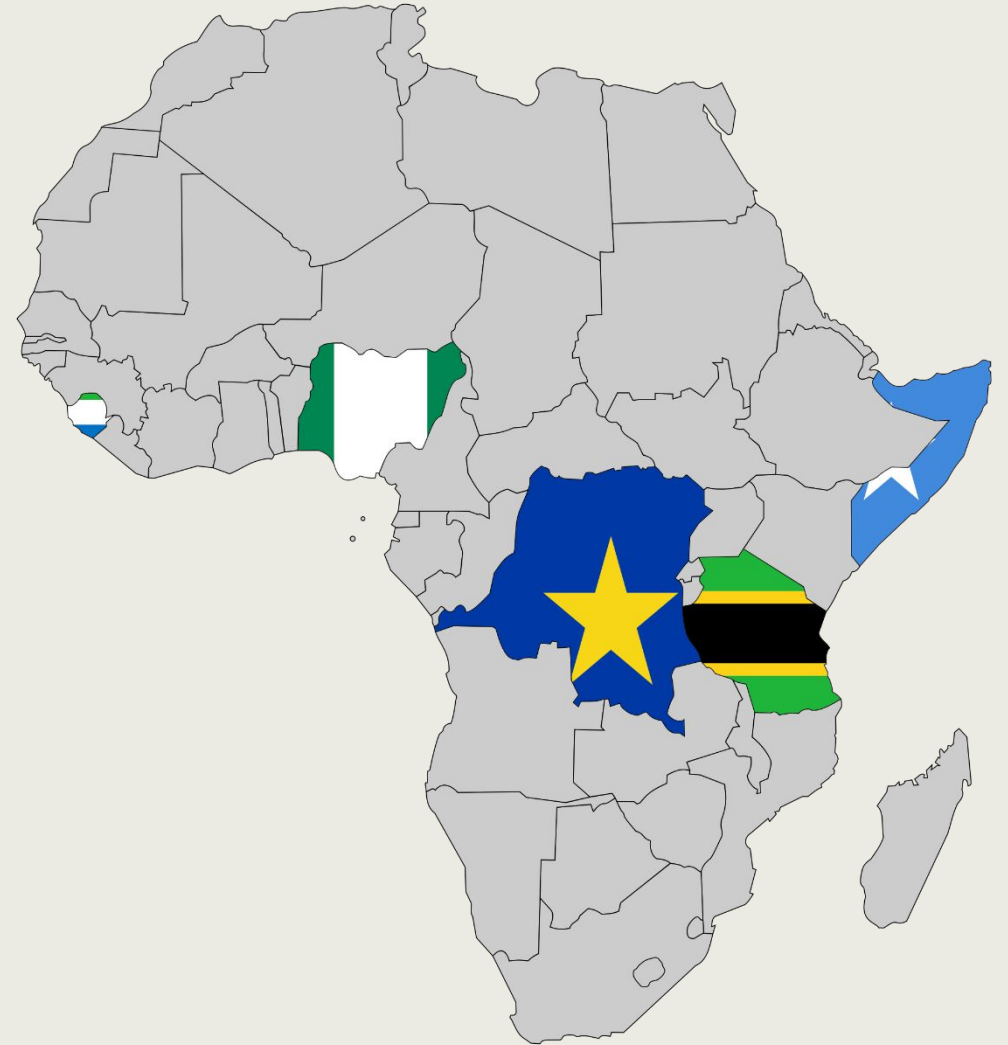
Бельгийское Конго

Нигерия

Сомали

Сьерра-Леоне

Танганьика



Государства Африки, получившие независимость (1960-е – 1970-е годы)

Бельгийское Конго

Нигерия

Сомали

Сьерра-Леоне

Танганьика

Уганда



Государства Африки, получившие независимость (1960-е – 1970-е годы)

Бельгийское Конго

Занзибар

Нигерия

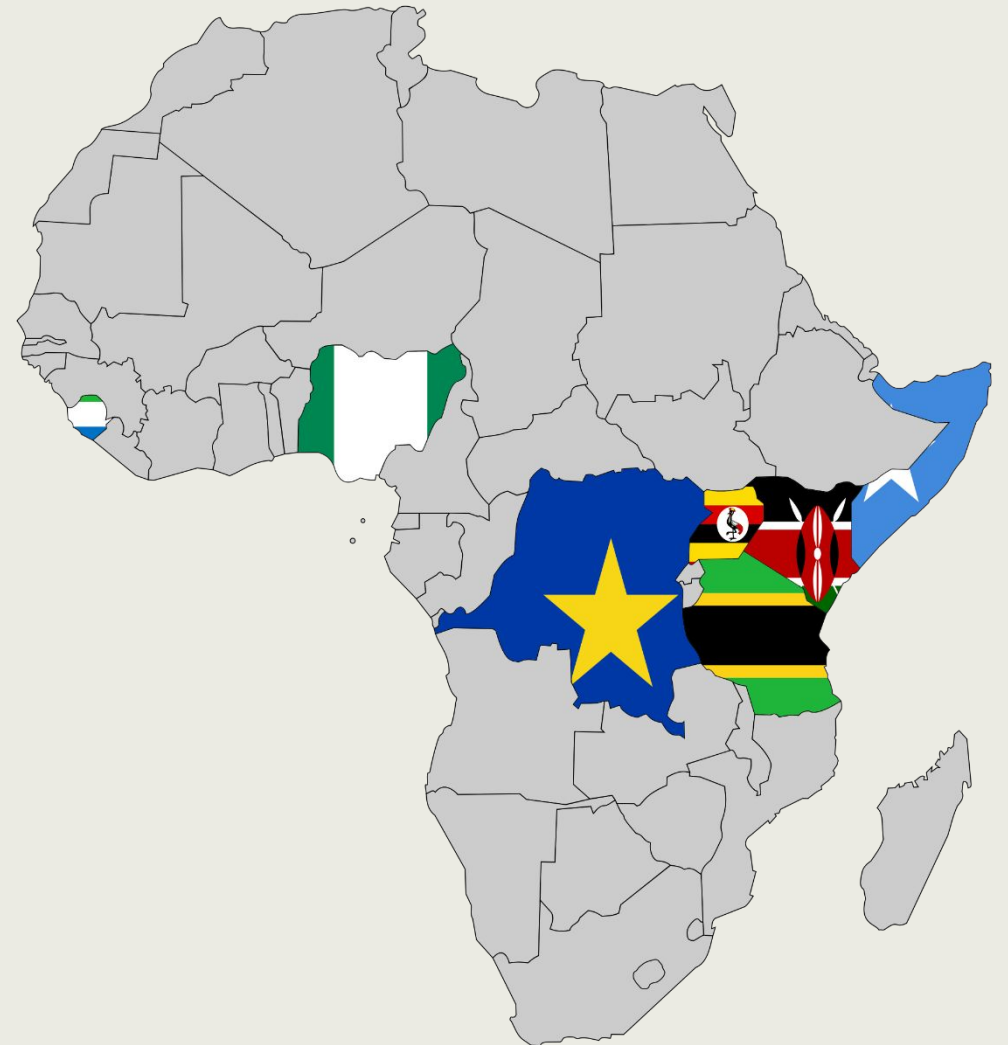
Сомали

Сьерра-Леоне

Танганьика

Уганда

Кения



Государства Африки, получившие независимость (1960-е – 1970-е годы)

Бельгийское Конго

Занзибар

Нигерия

Мозамбик

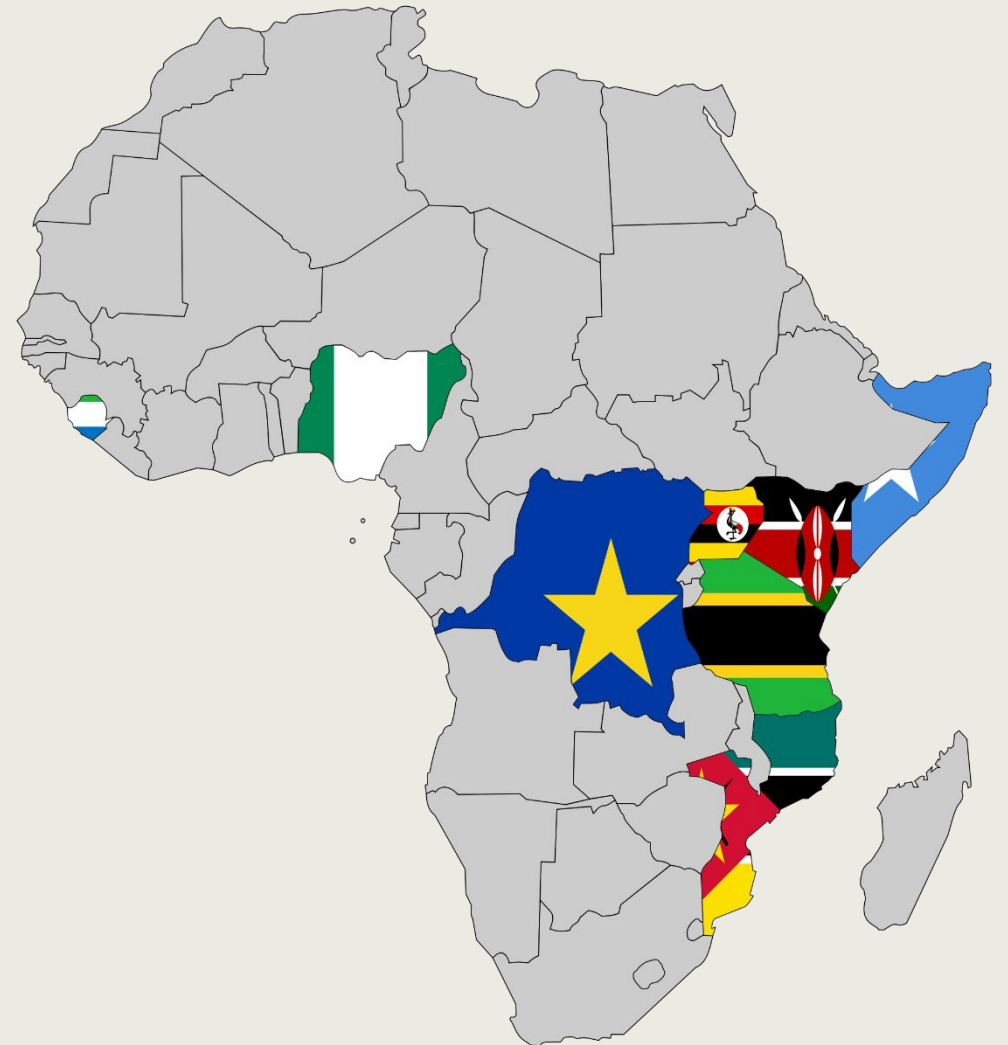
Сомали

Сьерра-Леоне

Танганьика

Уганда

Кения



Государства Африки, получившие независимость (1960-е – 1970-е годы)

Бельгийское Конго

Занзибар

Нигерия

Мозамбик

Сомали

Ангола

Сьерра-Леоне

Танганьика

Уганда

Кения





В 1990 году
независимость
получила
Намибия.



Причины деколонизации

1

Произошло оздоровление обстановки в мире после победы демократии над фашизмом.

2

Народы колоний стремились обрести независимость.

3

СССР и США выступили против колониальной политики.

4

Колониальные империи не могли содержать свои подконтрольные территории.

Пути развития





Социалистический путь




Капиталистический путь



Социалистический путь


Капиталистический путь

В странах, выбравших социализм, проводились реформы на основе опыта европейских соцстран.









Иди Амин
установил
диктатуру
в Уганде.

Культурно-цивилизационные регионы Азии и Африки

1

Азиатско-
Тихоокеанский регион.



Азиатско-Тихоокеанский регион

Корея

Китай

Япония


Гонконг

Вьетнам


Тайвань

Сингапур


Азиатские государства,
совершившие скачок
в развитии, прозвали
«молодые тигры».



Гонконг



Южная Корея



Малайзия



Сингапур

Культурно-цивилизационные регионы Азии и Африки

1

Азиатско-
Тихоокеанский регион.

2

Индо-буддийский-
мусульманский
регион.



Пакистан

Индия

Индо-
буддийский-
мусульманский
регион

Культурно-цивилизационные регионы Азии и Африки

1

Азиатско-
Тихоокеанский регион.

2

Индо-буддийский-
мусульманский
регион.


3

Арабо-мусульманский
регион.



Арабо-
мусульманский
регион

В мусульманском регионе образовались две модели развития, основанные на взаимоотношениях традиций ислама и внешнего европейского воздействия.





Первая модель развития

1

Получила развитие в Египте, Турции, Леванте, странах Магриба.

2

Исламские традиционные структуры приспособились к европейскому воздействию.

3

Характерен длительный процесс модернизации экономики и политики.

4

В последние годы стали усиливаться исламские традиции.





Вторая модель развития

1

Арабские страны, богатые нефтью, Афганистан, Иран.

2

Сильны исламские традиции.

3

Сохраняется привычный образ жизни (практически в неизменном виде).

4

Нормы ислама позволяют сохранять устойчивость общества.

Страны Азии и Африки. Выводы

1

После Второй мировой войны быстрыми темпами происходила деколонизация.

2

Бывшие колонии выбирали между капиталистическим и социалистическим путями развития.

3

В Азии и Африке образовались три культурно-цивилизационных региона.

Домашнее задание

- параграф 23 читать, пересказ
отвечать на вопросы стр. 262;

- Мусульманские страны. Турция.
Иран. Египет. Индонезия.