


Великие географические открытия и начало европейской колониальной экспансии



- 1. Понятие ВГО(Великие географические открытия)**
- 2. Схема «Причины ВГО» (сл. 6)**
- 3. Какие достижения техники и науки способствовали ВГО**
- 4. Заполнить табл. «ВГО и великие мореплаватели» (сл.13)**
- 5. Итоги ВГО (по слайдам 15-16)**
- 6. Дать определения понятиям:**
 - Колониализм**
 - Метрополия**
 - Колония**
- 7. Табл. «создание первых колон-х империй (сл.19)**
- 8. Схема «ВГО и колониальные завоевания» (сл.20)**

Средние века и Новое время разделяет эпоха Великих географических открытий, начало которой положили :

Плавание Христофора Колумба (1492)

Путешествие Васко да Гамы (1498)



Великие географические открытия – это период в истории человечества, начавшийся в 15 веке и продолжавшийся до 17 века, в ходе которого европейцы открывали новые земли и морские маршруты в Африку, Америку, Азию и Океанию в поисках новых торговых партнёров и источников товаров, пользовавшихся большим спросом в Европе.

Великие географические открытия стали возможны в результате значительных успехов в развитии науки и техники: широкое распространение получило учение о шарообразности Земли, расширились знания в области астрономии и географии.



Причины

Великих географических открытий

развитие производства



расширение торговли



потребность в золоте и серебре




невыгодная торговля с Востоком
после завоеваний турок



поиск золота



поиск новых морских путей в
страны Востока



Технические предпосылки географических открытий

каравелла




тип парусного судна, распространённый в Европе, особенно в Португалии и Испании, во второй половине XV — начале XVII века.

галеон



большое многопалубное парусное судно XVI—XVII веков с достаточно сильным артиллерийским вооружением, использовавшееся как военное и торговое.

•С поисками западноевропейцами путей в страны Южной и Восточной Азии, из которых поступали пряности (перец, мускатный орех, гвоздика, корица) и дорогие шелковые ткани, связана эпоха Великих географических открытий.



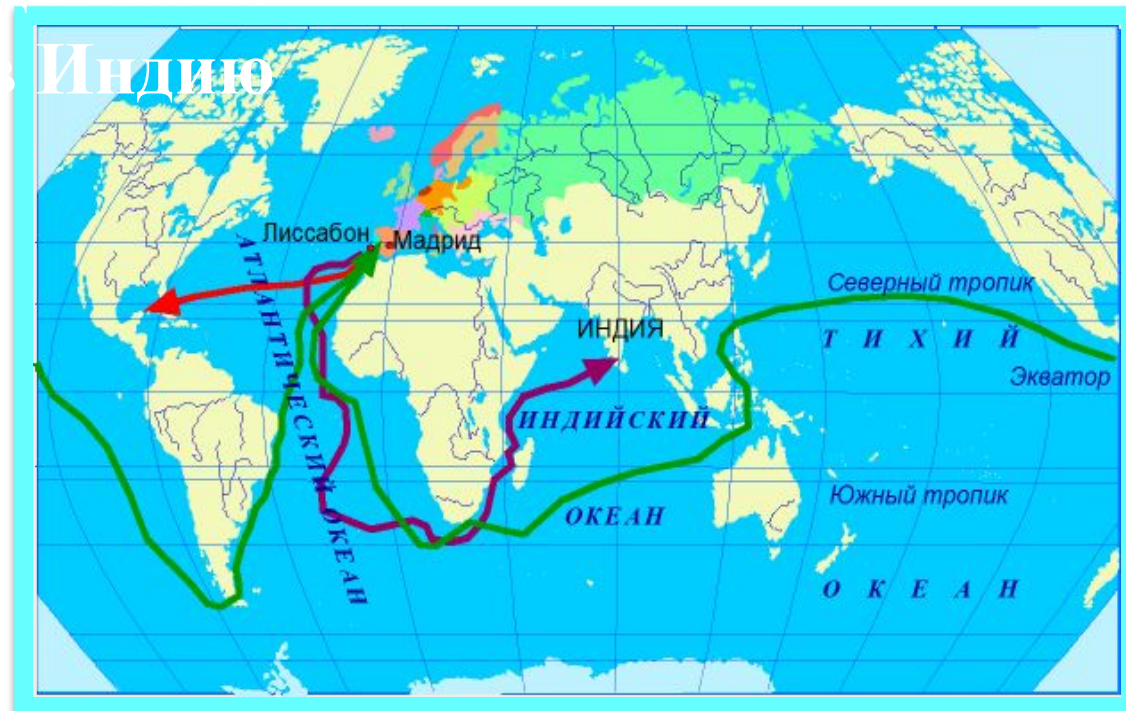
ВЕЛИКИЕ ГЕОГРАФИЧЕСКИЕ ОТКРЫТИЯ

✘ Христофор Колумб открыл миру Американский континент; Васка да Гама, обогнув Африку, прошел морским путем из Европы в Индию; Магеллан совершил первое кругосветное путешествие;






Вскоре на
захваченных
территориях начали
создаваться
КОЛОНИАЛЬНЫЕ
империи.



Великие географические открытия



Великие географические открытия

ФЕРНАН МАГЕЛЛАН – португальский и испанский мореплаватель, совершивший **ПЕРВОЕ** кругосветное (1519-1522) путешествие. Родился около 1480 года.



Фернан Магеллан




Великие географические открытия и великие первооткрыватели

Дата	Мореплаватель	Открытие
1492 г.		Открыл Америку
1497-1499 гг.		Открыл морской путь к Индии
1507 г.		Доказал, что открытые Колумбом земли – новый материк, который был назван в его честь Америкой.
1519-1522 гг.		Совершает первое в мире кругосветное плавание.



Открытие Австралии



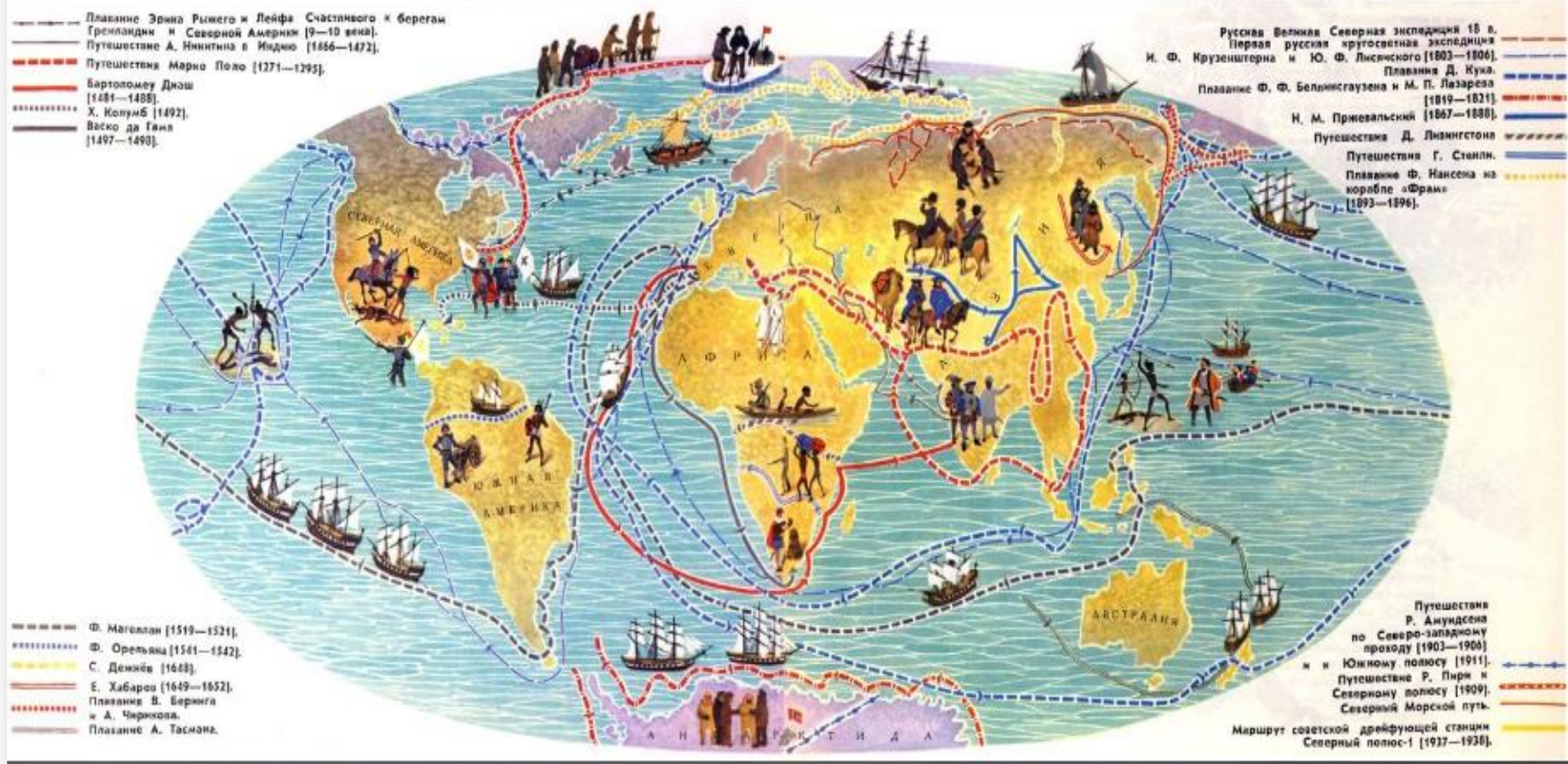
В 1642 году датчане направили капитана *Абеля Тасмана* исследовать, что находится на востоке от континента. Он открыл остров, который сейчас называется Тасманией, а также Новую Голландию. Спустя некоторое время он исследовал и северное побережье Австралии.

5. ИТОГИ В.Г. открытий и колониальных захватов.

- 1) В результате открытий в Европу начался ввоз золота, пряностей;
- 2) Ввоз золота вызвал в Европе быстрый рост цен на предметы первой необходимости;
- 3) Изменение рациона питания европейцев- картофель, кукуруза, томаты, чай, кофе, шоколад, табак.
- 4) Миллионы жителей Азии, Африки и Америки были истреблены, погибли от тяжелого угнетения и от занесенных европейцами болезней.
- 5) Возникла латиноамериканская культура.
- 6) Установились торговые связи между всеми частями света- мировой рынок.



Эпохой великих географических открытий. Колонизация и освоение новых территорий (XI-XVII в)



Продвижение европейцев в новые земли привело к созданию колониальных империй при контакте между Старым и Новым Светом

- **Колониализм** – процесс создания колониальных держав, раздела мира на колонии и сферы влияния между ведущими державами

- **Метрополия** – страна, которая владела территориями за пределами своих границ.

- **Колония** – территория, принадлежащая метрополии, подчиняющаяся ей и не имеющая собственного управления.

Эпоха Великих географических открытий и колониальных захватов

1487	Барталомеу Диаш (Португалия)	Обогнул южную оконечность Африки	_____
1492 г.	Христофор Колумб (Испания)	Америка	Ю. и Ц. Америка
1498 г.	Васко да Гама (Португалия)	Открытие морского пути в Индию	Побережье Африки
1500	П. Кабрал (Португалия)	Открытие Бразилии, Южная Америка	Бразилия
1497- 1498 гг.	Джон и Себастьян Каботы (Англия)	Северная Америка	Северная Америка
1534 г.	Жак Картье (Франция)	Северная Америка	Канада
1642- 1644 гг.	Абель Тасман (Голландия)	Исследование Новой Голландии (Австралии). Открытие Новой Зеландии, островов тропической Океании	Индонезия

Метрополия	Год захвата	колония
Испания	1519-1521 гг.	государство ацтеков
	1530-е гг.	государство инков
Франция	1535 г.	Канада
	1682 г.	бассейн реки Миссисипи (Луизиана)
Англия	1607 г.	начало колонизации Северной Америки

Начало создания первых колониальных империй

Ограбление и уничтожение местного населения, гибель от болезней, принесенных завоевателями, уничтожение памятников древних культур народов Азии, Африки и Америки

Великие географические открытия

Колониальные завоевания

Государства
Востока,
утратившие
независимость
(Индия)

Государства Востока,
сохранившие свободу ценой
«закрытия» своих стран для
европейцев (изоляция от мира)
(Китай, Япония)