


Путешествия в Карелии



Ворота в Карелию

Это граница между
Вологодской
областью и
Республикой
Карелии



Пудож

Город расположен на правом, возвышенном берегу реки Водла, примерно в 25 км от впадения её в Онежское озеро.




Первый ужин



Повенец

Начальный пункт
Беломорско-
Балтийского канала (в
районе посёлка
находится
«Повенчанская
лестница» из семи
шлюзов). Посёлок
связан
автомобильными
дорогами с
Медвежьегорском и
Пудожем. Основан в
1563г





- Памятник:
- Здесь проходила первая линия обороны
- 1941-1945г
- в Повенце

камни

Считается, что загадав желание нужно возвести пирамиду из камней. И чем прочнее будет пирамида, тем сильнее вероятность осуществления твоего желания. Думаю, корни у этих пирамид совсем другие...



Медвежъгорск
Медвежъекгорск
основан в 1916г



ШУНГИТ

Шунгит – уникальный камень, обладающий целебными свойствами, которые применяются людьми уже длительное время. Тогда благоприятное воздействие минерала на человеческий организм объяснялось магией и необыкновенной энергетикой. Но сейчас, когда активно ведутся научные и клинические исследования шунгита, многие его полезные и лечебные свойства можно объяснить физико-химическими факторами.



котакомбы

В годы Великой Отечественной войны в районе Медвежьегорска почти три года продолжались боевые действия советских и финских войск.



Вход в пулемётное гнездо

Значительная
сооружений этого узла
обороны были
вырублены в скалах - и
ДОТы и траншеи и
подземные казармы, что
придает дополнительную
защиту от огня
артиллерии (некоторые
сооружения были
рассчитаны на попадание
40мм нарядов).



Бункер для солдат


Все сделано очень основательно, тщательно продумано расположение сооружений на местности, их маскировка (еще бы, ведь эта линия обороны фактически не имеет второго эшелона). Так выглядят пулеметные огневые точки сейчас:







Пулемётное гнездо



КИВАЧ

Кивач — один из старейших заповедников России, создан 11 июня 1931 года при Академии наук СССР для охраны природы русского севера и решения практических задач хозяйствования.



Водопад кивач

В заповеднике преобладают лесные ландшафты с еловыми и сосновыми лесами. Как природная достопримечательность, наряду с водопадом,



Петрозаводск
Город
основанный
по воле
Петра I в
1703 г



Памятник Петру первому

Памятник императору
Петру Великому,
основателю
Петрозаводска



Водопад белые МОСТЫ

Водопад «Белые мосты» иначе называют водопадом «Юканкоски» — это один из самых высоких водопадов Карелии. Юканкоски значительно выше водопада «Кивач» — 17,4 метров, против 10,7, но посещается туристами и местными жителями гораздо реже.



Другое же название водопада – «Юканкоски» имеет чисто карельское происхождение. В переводе означает «порог Юкки». На реке Кулисмайоки ранее располагался хутор «Юканконтту», что переводится как «Усадьба Юкку», в честь которого и назван был порог.



Горный парк Рускеала

Протяжённость карьера с севера на юг составляет 460 метров, ширина — до 100 метров. Расстояние от самой верхней точки борта карьера до его дна — свыше 50 метров. Прозрачность воды достигает 15-18 метров.[1]



Каменоломни,
обнаруженные пастором-
краеведом, членом
Вольного
экономического
общества Самуилом
Алопеусом, начали
разрабатываться в 1765
году, в начале правления
Екатерины II. Первыми
разработками руководил
«каменных дел
подмастерье» Андрей
Пилюгин, которого
консультировали
итальянские
специалисты.



Мрамор Рускеалы
использовался в
сооружении значимых
зданий Санкт-
Петербурга и
дворцовых пригородов



Пирамидки для
исполнения
желаний

Мраморный
парк
пирамидок



Итальянский карьер



Питкяранта



По завершении Северной войны согласно Ништадтскому мирному договору 1721 года вся Старая Финляндия и Питкяранта в том числе отошла к России. На отвоёванной территории была образована Выборгская провинция.



Ошта

С 1 октября 1941 по 24 июня 1944 года часть района была оккупирована финскими войсками. Вокруг Ошты была организована оборона, которая завершилась с наступлением на Петрозаводск летом 1944 года [1]. В течение этих трёх лет финские войска располагались всего в 4 км от Ошты.



Карта Карелии



КОНЕЦ

Спасибо за внимание!!!

Работал: Влад Дергамов