


Фотоотчет о велопоездке по маршруту МГУ - Мытищи

The image shows a screenshot of a web browser displaying the Yandex Maps interface. The browser's address bar shows the URL: https://yandex.ru/maps/213/moscow/?text=%D0%BC%D1%8B%D1%82%D0%B8%D1%89%D0%B8&source=serp_navig&mode=search&. The browser tabs include "Яндекс.Карты — выби...", "Яндекс.Директ", and "Виктор Романенко".

The main content is the Yandex Maps application. At the top, there is a search bar with the text "Поиск мест и адресов". Below it, a panoramic view of a street in Mytishi is shown, with a temperature of 20°C. The map itself displays a route from Moscow (center) to Mytishi (east). The route is marked with a dashed line and a red arrow. The map shows various districts and landmarks, including the MCAAD (Moscow Central Automobile Ringway) and the M7 highway. The left sidebar contains information about Mytishi: "Мытищи", "Московская область, Россия", and coordinates "55.910503, 37.736330". It also features a "Маршрут" button and a "Картинная галерея" with 4 images. The bottom of the screen shows the Windows taskbar with various application icons and the system tray displaying the time "22:14" and date "06.08.2018".



велосипедом до МЦК Росточкино
на электричке. Там сел на
ласточку.



Спустя 50 минут я на площади Гагарина. Дальше использую только свой велосипед.



Памятник Ю.А. Гагарину.



Российская академия наук.



На велике по Академическому району
Москвы.




Доехал по Нахимовскому проспекту до цирка.



Итак, я у гз. Далее начинается увлекательное велопутешествие домой в Мытищи длиной 36 км. Я еду на север.



Еду на север. Передо мной
Воробьевы горы.




Итак, я проехал по метромосту, переехал Третье кольцо и теперь держу путь на север вдоль Комсомольского проспекта. Передо мной Хамовники. Один из любимых моих районов.



Метро Фрунзенская.



Все те же Хамовники.
Комсомольский проспект, Фрунзенская
набережная. А я еду на север.





Метро Парк культуры, подъехал к
Садовому кольцу.




Еду на север. Переехал Садовое
кольцо, далее Остоженка.





Остоженка. Самая дорогая улица
России.



Еду на север по Остоженке, подъехал к Храму Христа Спасителя.



Далее я еду на север по Волхонке до Кремлевской набережной.



Кремль, Охотный ряд.




Объезжаю Лубянскую площадь,
держу путь в Китай город.



Через Китай город я проехал до
Покровского бульвара.




Покровский бульвар переходит в
Чистопрудный.



Проехав метро Чистые пруды, я повернул на улицу Сретенка.




Сретенка – довольно милая улица.
А я еду на север.




Так я доехал до метро Сухаревская, затем переехал Садовое кольцо, поехал дальше на север и оказался у метро Проспект мира.



Далее по уже Проспекту мира я еду на север в сторону Рижского вокзала.



Вновь переезжаю Третье кольцо (было сложно), оказываюсь у Рижского вокзала, беру курс на ВДНХ.



Я еду на север. Проспект мира.



Прощай ЦАО. Впереди
Алексеевский район.



Спустя некоторое время я доехал до ВДНХ. Теперь держу курс через весь парк в Свиблово.





Через парк я выехал к метро
Ботанический сад.




Свиблово неплохой район.




Я еду на север. Снежная улица.



Метро и тц Свиблово.



Выезжаю на Енисейскую улицу и по ней еду как вы думаете куда? Правильно – на север).



Довольно быстро проезжаю
Бабушкинский район и оказываюсь
в Северном Медведково.



Через Джамгаровский парк на
МКАД.



Мытищинская ярмарка.
Осталось чуть-чуть.



По велодорожкам еду через район
Перловка в Тайнинку, где я и живу.
Теперь уже не на север, а на восток.



Но вот и подошло к концу мое длительную велопутешествие через практически всю Москву, я возле дома. Поездка от гз МГУ до дома (Мытищи, Тайнинка) длилась почти 4 часа. Всем спасибо за просмотр.