

Крым: вчера и сегодня





Полуостров Крым расположен на юге Восточной Европы. На севере полуостров соединен с материком узким **Перекопским перешейком**, с востока — **Керченский пролив**. С запада и юга полуостров омывает Черное море, с северо-востока — воды Азовского моря .

ЧЕМ БОГАТ ПОЛУОСТРОВ

ТУРИЗМ И ДРУГИЕ УСЛУГИ



Развивается практически по всему побережью.

60% - доля в структуре экономики полуострова.

★ крупнейшие центры туризма

МЕСТОРОЖДЕНИЯ НЕФТИ И ГАЗА

Находятся на шельфе вокруг полуострова. Сейчас полуостров обеспечивает себя газом на **65%**, но в ближайшее время может стать самодостаточным.

Добычей нефти и газа на Украине занимается АО «Черноморнефтегаз».



Общий объем разведанных запасов природного газа -

47 млрд. кубометров



Общий объем разведанных запасов нефти -

2,8 млн. тонн



действующие платформы на разрабатываемых месторождениях

СЕЛЬСКОЕ ХОЗЯЙСТВО

КРУПНЕЙШИЕ ПРОИЗВОДСТВА:

- Объединение «Массандра»;
- Завод шампанских вин «Новый Свет»;
- Компания «Крымтеплица» (выращивает овощи);
- Пивобезалкогольный комбинат «Крым».

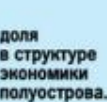


10% - доля сельского хозяйства в структуре экономики.

ПРОМЫШЛЕННОСТЬ

КРУПНЕЙШИЕ ПРОМЫШЛЕННЫЕ ПРЕДПРИЯТИЯ ПОЛУОСТРОВА:

- Феодосийская судостроительная компания «Море» (производит десантные и противолодочные корабли);
- Феодосийский оптический завод (создает комплектующие и электронику для бронетехники);
- АО «Крымский ТИТАН» (производит диоксид титана, крупнейший завод в Восточной Европе);



16% - доля в структуре экономики полуострова.



В то же время эти предприятия приносят в казну свыше трети всех доходов.

ТРАНСПОРТ



Основа транспортного бизнеса - грузоперевозки и транзит различных товаров.

📍 основные порты ✈️ аэропорты



График: Алексей СТЕПАНКО

Немного истории.



Название «Крым» происходит от тюркского – вал, стена, ров.

Перекопский вал был построен 2 тыс. лет назад.

До XIII в. полуостров назвался **Таврика** - по имени проживавших здесь древних племен тавров.

С XV века полуостров стали называть **Таврией**, а после его вхождения в состав России в 1783 г. – **Тавридой**.

Кто и когда владел Крымом?

XII век до н. э. — XIII век н. э.
Крымом поочерёдно владеют древние греки, скифы, древние римляне, готы, хазары, византийцы

1223 — 1441
Крым в составе Золотой Орды

1441 — 1783
Независимое Крымское ханство, которое позже попадает в зависимость от Османской империи

1783 — 1917
Крым в составе Российской империи

1917 — 1921
Во время Гражданской войны на территории Крыма несколько раз сменяют друг друга белые и красные правительства

1921 — 1941
Автономная Крымская ССР в составе РСФСР

1941 — 1944
Оккупация Крыма фашистской Германией и Румынией

1945 — 1954
Крымская область в составе РСФСР.

1954 — 1991
Крымская область перешла в состав Украинской ССР (передача была приурочена к празднованию 300-летия Переяславской Рады)

1991 — 2014
Крымская Автономная Республика в составе независимой Украины

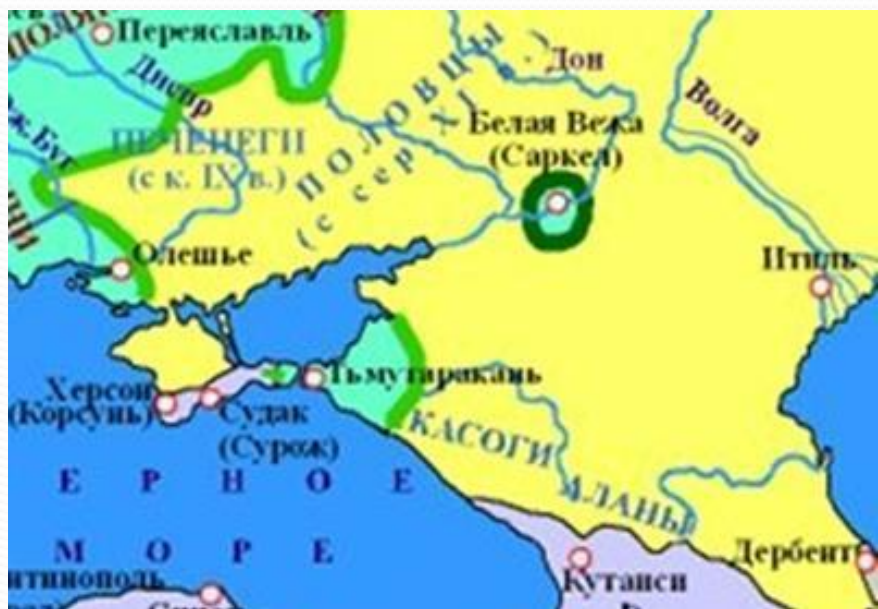
21 марта 2014 г.
Крым вошёл в состав РФ

Немного истории.

Первые русские владения в восточном Крыму появились в X веке и вошли в **княжество Тмутараканское**, созданное при **Святославе**.

В древнем **Херсонесе** (сейчас - часть Севастополя) в **988 году крестился великий князь Владимир I**.

Правителем Крыма (Тмутаракини) был Мстислав Удалой, брат Ярослава Мудрого.



В XIII-XIV вв. Крым находился в составе Золотой Орды.

А после её распада – в составе Крымского ханства.

1478 году Крымское ханство стало протекторатом Османской империи.

С конца XV века Крымское Ханство совершало постоянные набеги на Русское государство и Польшу. Основная цель набегов — захват рабов и их перепродажа на турецких рынках.



Русско-турецкая война 1768 - 1774 годов.

В ходе войны русская армия под командованием **Петра Румянцева** и **Александра Суворова** разгромила турецкие войска в битвах при Ларге, Кагуле и Козлуджи, а средиземноморская эскадра русского флота под командованием **Алексея Орлова** и **Григория Спиридова** нанесла поражение турецкому флоту у Хиосску и при Чесме. В результате войны, закончившейся **победой Российской империи**, в её состав вошли **Новороссия** и северный Кавказ, а **Крымское ханство** перешло под её протекторат.



СЕВАСТОПОЛЬ - город русской славы.



В V веке до н. э. греки-колонисты построили свою крепость-колонию **Херсонес** (части территории современного Севастополя)



Сразу же после присоединения Крыма к России Екатерина II дала указание найти место для постройки военного порта. Основателем города явился контр-адмирал **Фома Фомич Мекензи**, который 14 июня 1783 года заложил первые четыре каменные постройки Севастополя.

Но ещё в 1778 г. решением **Александра Суворова** на берегах Севастопольской бухты были построены первые земляные укрепления и размещены русские войска.

В 1784 года Екатерина II своим указом повелела Потемкину устроить большую крепость и назвать её Севастополем.

Название города переводится с греческого как **«ВЫСОКОЧТИМЫЙ, СВЯЩЕННЫЙ ГОРОД»** или **«ВЕЛИЧЕСТВЕННЫЙ ГОРОД»**, **«ГОРОД СЛАВЫ»**.



Великая Отечественная война (1941 – 1945 гг.)



В годы Великой Отечественной войны через Крымский полуостров не раз прокатывался огненный вал фронта. Эта война вошла в историю Крыма множеством героических, трагических и жестоких страниц.

В годы Великой Отечественной войны оборона Севастополя составила одну из бессмертных страниц летописи борьбы советского народа с фашистскими захватчиками. Беззаветный героизм севастопольцев в течение 250 дней обороны города, их мужество и самоотверженность вдохновляли и тех, кто боролся на фронтах войны, и тружеников тыла на новые подвиги во имя священной победы.

В честь подвига защитников Севастополя во Великой Отечественной войне сооружен Мемориальный комплекс "Сапун-гора"



Крым в составе Украины

В 1954 году по инициативе Никиты Хрущева Крымская область была передана в состав Украины согласно Указу Президиума Верховного Совета СССР без указания статуса Севастополя, являвшегося на тот момент городом республиканского подчинения РСФСР. В указе говорилось, что Крым является естественным продолжением южных степей Украины, и «из географических и экономических соображений передача Крымской области в состав братской Украинской республики целесообразна и отвечает общим интересам Советского государства». Таким образом, были нарушены Конституция РСФСР и законодательная процедура.



Н. Хрущев

Распад СССР и референдум в Крыму



20 января 1991 г. в Крыму был проведён референдум. На голосование был поставлен вопрос: "Вы за воссоздание Крымской Автономной Советской Социалистической республики как субъекта Союза ССР и участника Союзного договора?"

Участвовало в референдуме 81 % граждан.

Проголосовало «За» - 93% жителей Крыма.

Но воля жителей Крыма была проигнорирована политиками!

84 субъект Российской Федерации – РЕСПУБЛИКА
КРЫМ

85 субъект Российской Федерации –
город федерального значения СЕВАСТОПОЛЬ



ХРОНИКА СОБЫТИЙ.



16 марта 2014 г. в Крыму прошёл референдум о возможном выходе из состава Украины и вхождении в состав Российской Федерации.



ХРОНИКА СОБЫТИЙ.

**11 марта 2014 г. принята Декларация о независимости
Автономной Республики Крым и города Севастополя .**

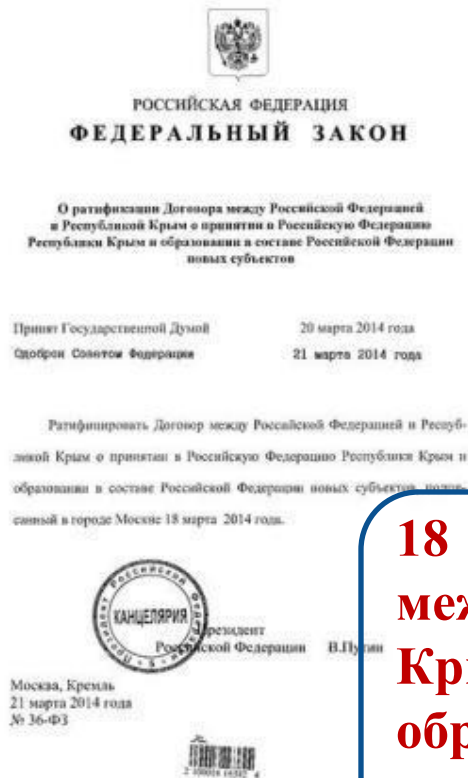


флаг и герб Республики Крым



флаг и герб города Севастополь

ХРОНИКА СОБЫТИЙ.



18 марта 2014 года в Кремле был подписан межгосударственный договор о принятии Республики Крым в состав России, в соответствии с которым образуются новые субъекты РФ - Республика Крым и город федерального значения Севастополь.

19 марта Конституционный Суд признал договор соответствующим Конституции РФ.

20-21 марта Договор был ратифицирован Государственной Думой и Советом Федерации.

21 марта 2014 г. - президент В.В.Путин подписал закон о ратификации договора о принятии в состав Российской Федерации Республики Крым

Крым сегодня



Новый терминал «Крымская волна» в Симферополе аэропорта «Симферополь» работает с 16 апреля 2018 года.

Он способен принимать 3,65 тыс. пассажиров в час и 6,5 млн – в год. Крупнейший на юге России аэропорт был возведен за 22 месяца. Это самый крупный инвестиционный проект Крыма, его стоимость – 32 млрд рублей.

1 декабря 2018 года в рамках проекта «Великие имена» международному аэропорту «Симферополь» присвоено имя выдающегося художника-мариниста Ивана Айвазовского

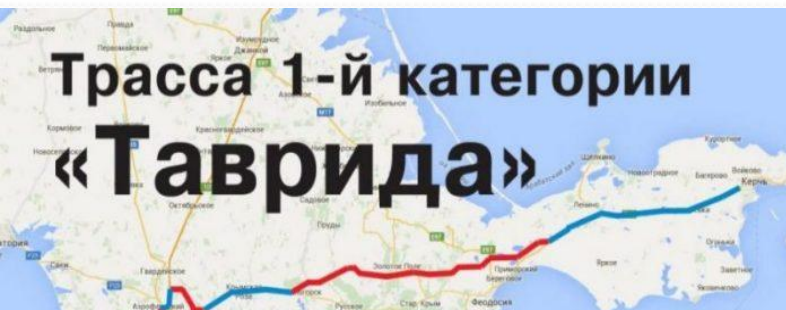
Крымский мост



15 мая 2018 г. по мосту проехал на КАМАЗе президент России Владимир Путин, а в 5-30 утра на следующий день было разрешено общее движение по мосту для машин весом до 3.5 тонн. Уже за первые 12 часов с момента открытия моста поток транспорта побил абсолютный суточный рекорд Керченской паромной переправы.

Крымский мост обеспечит рост потока автотранспорта между Кубанью и Крымом на 35-40 %. Пока по Крымскому мосту можно ехать со скоростью до 90 км/ч, а остановка на нём запрещена

Трасса «Таврида»



«Таврида» – автодорога, которая проходит через весь Крым от Крымского моста до Севастополя. Она построена в обход крупных городов, чтобы избежать пробок и разгрузить их от транзитного транспорта. В том числе от грузовиков, которые разрушают городской асфальт.



«Таврида» – нескоростная магистраль, которая относится к классу дорог обычного типа IV с шириной полосы 3,75 метра. Проложено по 2 полосы в каждую сторону. Покрытие на трассе делается из асфальтобетона.

Крымские ТЭЦ



В 2015 году Крым пережил энергетический «блэкаут». Проблемы со светом поначалу решили прокладкой энергомота из Кубани по дну пролива. А затем начали строить свои ТЭЦ (Таврическую и Балаклавскую). В 2019 году они были запущены, обеспечив полную энергетическую независимость Крыма.

История Крыма продолжается. Впереди жизнь целых поколений. И именно нам предстоит сделать эту землю процветающей и мирной. На гербе Республики Крым написано «Процветание в единстве!», а это значит, что только под мирным небом и в содружестве всех наций мы сможем сделать нашу землю процветающей и богатой.

