



# К ТРЕХСОТЛЕТИЮ




Путешествуем  
по восемнадцати  
голицам  
Пермского края

Чеснокова Л. В. - главный  
библиотекарь научной  
библиотеки ПГФА.

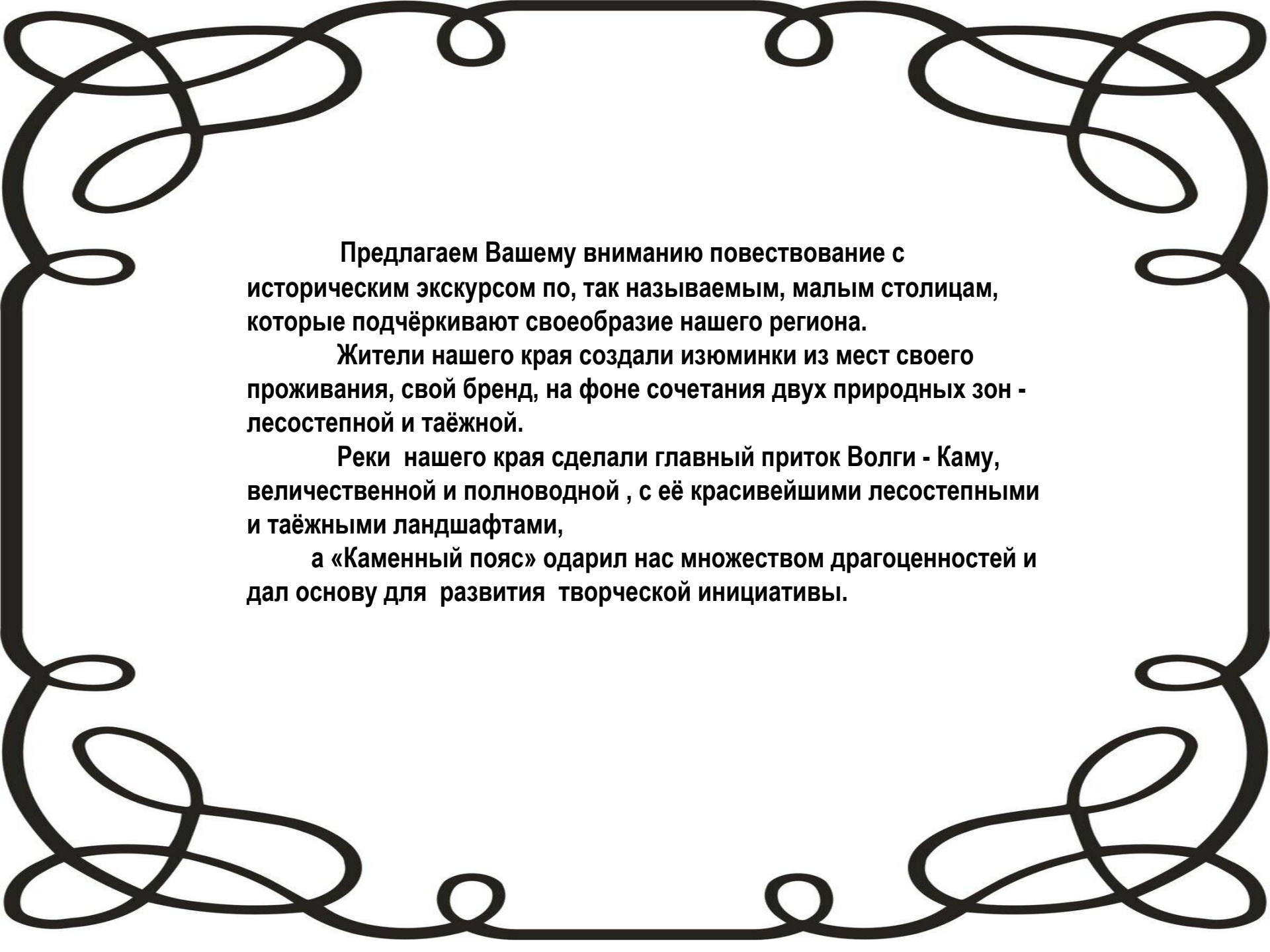
Пермский край находится между  
56 и 61 градусом северной широты,  
51 и 59 градусом восточной долготы.

На 99,8% в Европе и 0,2% в Азии.

Границей между Европой и Азией  
являются Уральские горы.







**Предлагаем Вашему вниманию повествование с историческим экскурсом по, так называемым, малым столицам, которые подчёркивают своеобразие нашего региона.**

**Жители нашего края создали изюминки из мест своего проживания, свой бренд, на фоне сочетания двух природных зон - лесостепной и таёжной.**

**Реки нашего края сделали главный приток Волги - Каму, величественной и полноводной, с её красивейшими лесостепными и таёжными ландшафтами,**

**а «Каменный пояс» одарил нас множеством драгоценностей и дал основу для развития творческой инициативы.**

## Часть первая.



## «Историческая столица»

было в истории нашего края время, когда эти земли  
ывали Пермь Великая, о чём свидетельствует документ  
иде карты путешественника Паоло Джовио 1526 г. ,  
от центральный город носил совсем другое  
звание -

## Чердынь.







Здесь была естественная возможность для торгового пути через Уральский хребет в Сибирь со второй половины XVI в. Чердынь, как Рим и Москва, обосновалась на семи холмах: на высоком правом берегу реки Колвы близ её впадения в Вишеру, напротив горы Полюд - самой высокой точки в этой части Уральских гор.





Стал частью Руси, долгое время Чердынь оставалась единственной преградой для кочевников. За один только XVI век одиннадцать раз пришлось принять на себя удары полчищ сибирских, ногайских и казанских татар. И ни разу крепость не была взята врагами! Московские и Новгородские князья между собой неоднократно оспаривали главенство сбора дани с этих земель.

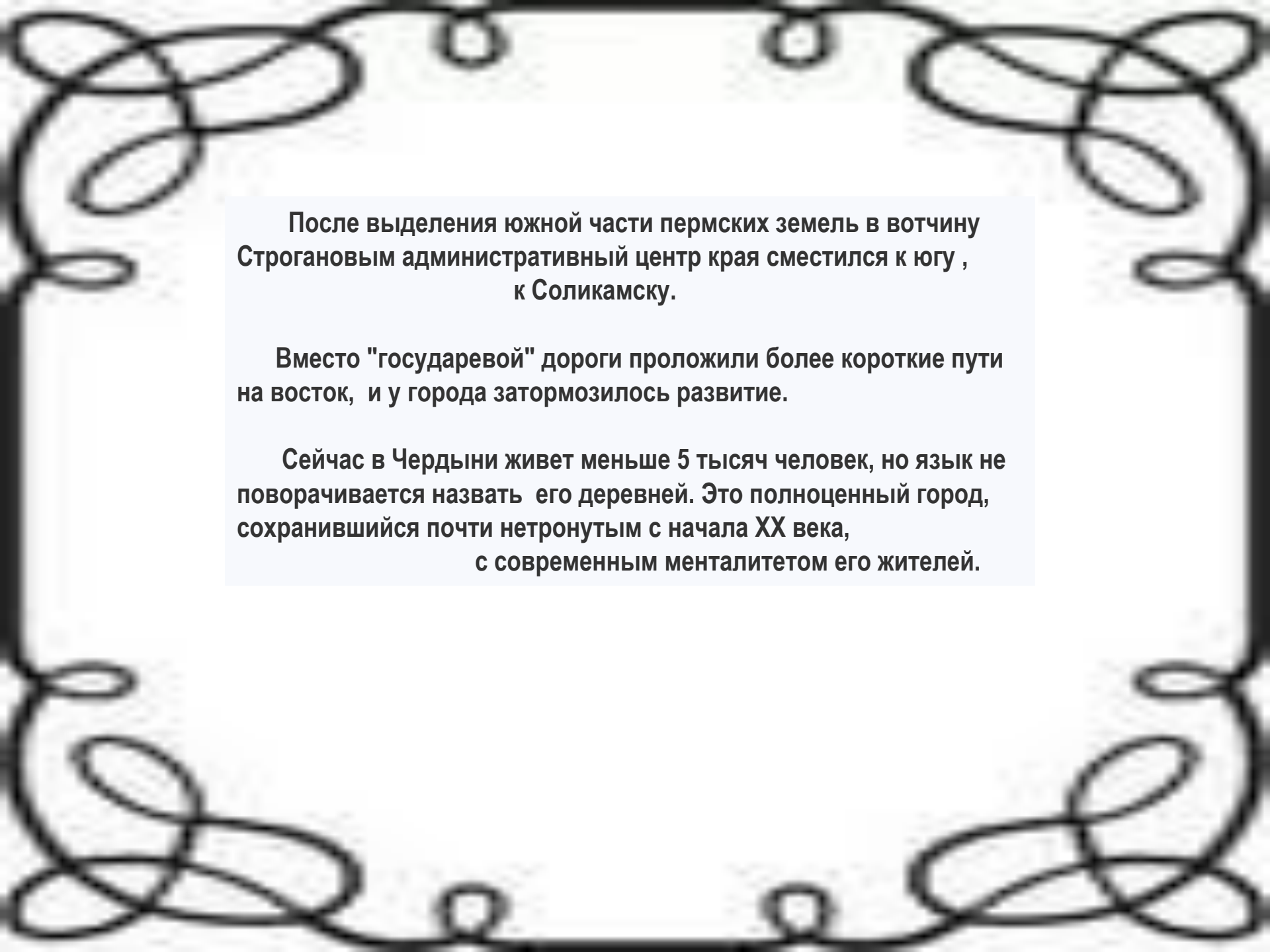
- **Официально Чердынь вошла в состав Московского государства в 1472 г. , однако первые упоминания о поселении на холмах близ реки Колвы датируются 1X-X веками нашей эры. Именно с Чердыни началась христианизация населения Северного Прикамья. Постепенно она утратила своё стратегическое значение и превратилась в мирный торговый город, где до начала XX века хозяйничали богатейшие и знаменитейшие в Прикамье купеческие фамилии. И сегодня Чердынь представляет собой прекрасно сохранившийся образец провинциальной городской архитектуры. Это храмы и купеческие дома и здания, построенные для благотворителей**  
**«Бог дает, Бог и**

**отнимает» –**

**этот завет помнили  
чердынские купцы.**

*Приют для бедных. Спальный корпус  
(конец XIX в.)*





После выделения южной части пермских земель в вотчину Строгановым административный центр края сместился к югу ,  
к Соликамску.

Вместо "государевой" дороги проложили более короткие пути на восток, и у города затормозилось развитие.

Сейчас в Чердыни живет меньше 5 тысяч человек, но язык не поворачивается назвать его деревней. Это полноценный город, сохранившийся почти нетронутым с начала XX века,  
с современным менталитетом его жителей.





- **ПРОДОЛЖЕНИЕ СЛЕДУЕТ.....**