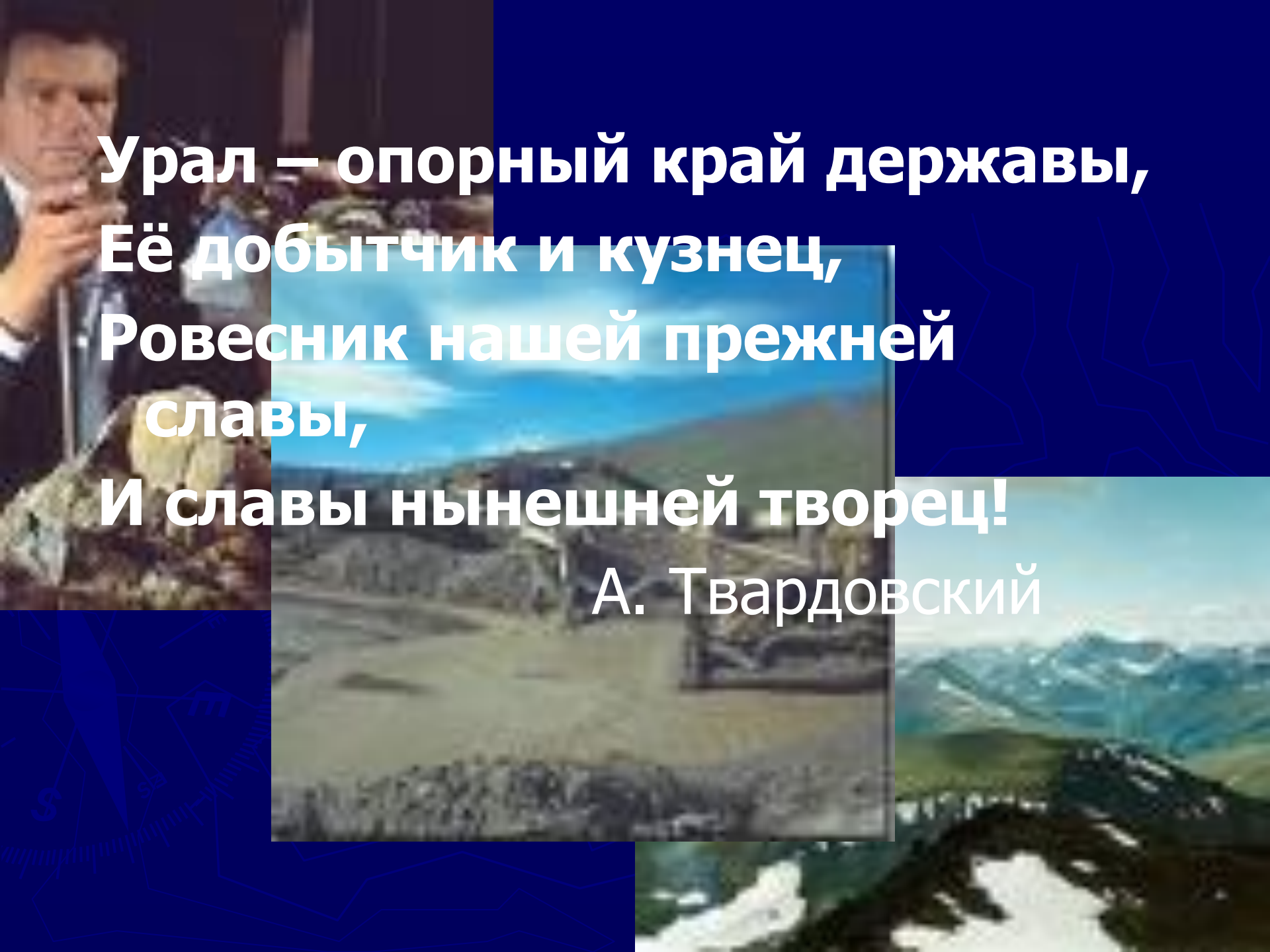


УРАЛЬСКИЙ ЭКОНОМИЧЕСКИЙ РАЙОН



The image is a collage. On the left, a man in a suit is speaking at a podium with a microphone. In the center, there is a large industrial facility, possibly a steel mill, with a tall chimney. On the right, there is a scenic view of a mountain range with snow-capped peaks and a valley. The background is a dark blue color with a faint, light blue geometric pattern.

**Урал – опорный край державы,
Её добытчик и кузнец,
Ровесник нашей прежней
славы,
И славы нынешней творец!**

А. Твардовский

ЭГП Урала.



Добыча природных ресурсов



Население УЭР



- ▶ Города выросли из заводских поселков
- ▶ Урбанизация 75%. Около 150 городов, из них 4 – города-миллионера (Екатеринбург, Пермь, Уфа, Челябинск)
- ▶ Население многонациональное, кроме русских (80%), башкиры, удмурты, коми-пермяки, мордва, чуваша, марийцы, татары

Проблемный вопрос:

**Почему Урал –
опорный край
державы?**






■
**Отрасли специализации и
проблемы и пути их
решения.**

Пр. ресурсы.	Отрасли специализации	Центры
Железная руда		
Медная руда		
Калийная соль		
Поваренная соль		
Нефть, газ.		
Лесные		
Земельные		
Агроклиматические		

Пр. ресурсы.	Отрасли специализ.	Центры
Железная руда	Черная металл.	
Медная руда	Цветная метал	
Калийная соль	Химическая	
Поваренная соль	Химическая	
Нефть, газ.	Топлив. Химич.	
Лесные	Лесная	
Земельные	С/Х	
Агроклиматически е	АПК	

Пр. ресурсы.	Отрасли специализ.	Центры
Железная руда	Черная металл.	Н.Тагил Челябинск Магнитогор Новотроиц.
Медная руда	Цветная метал	М. Красноурал В.Пышма Ревда Карабаш Кыштым Медногорс
Калийная соль	Химическая	Соликамск
Поваренная соль	Химическая	Березняки
Нефть, газ.	Топлив. Химич.	Салават Уфа Стерлитама Тумазы Пермь
Лесные	Лесная	Пермская Средневолжская области

Экономическое «лицо» Урала.



1. Черная металлургия

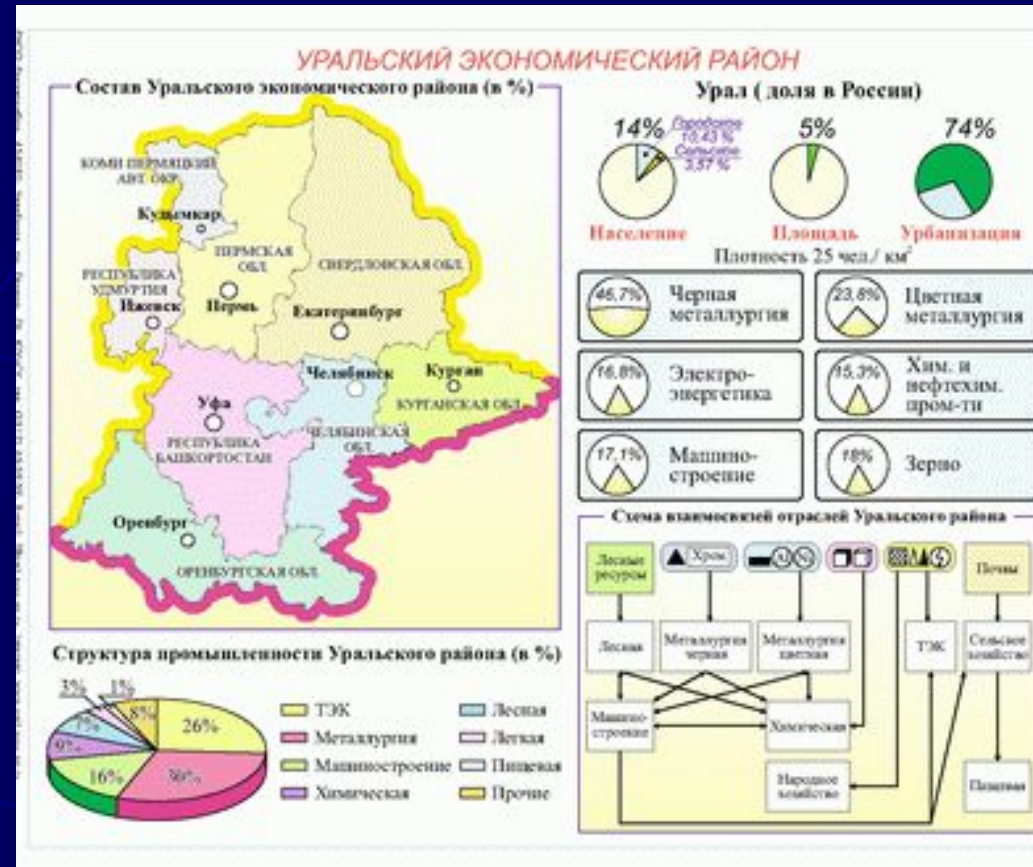
2. Цветная металлургия

3. Химическая промышленность

4. Машиностроение.

5. Сельское хозяйство

6. Оборонная промышленность



Проблемы Урала.



экологическая
я



Истощение
ресурсов

**Обоснуйте
причины
существо-
вания
экологичес-
ких
проблем и
пометьте
пути их
решения.**



Реструктуризац
ия
экономики



Конверсия
ВПК

Выводы:

- ▶ В целом положение района очень благоприятное для его дальнейшего развития. Он входит в состав Западной экономической зоны России, граничит с районами Восточной зоны, отсюда - относительная близость к разнообразным минерально-сырьевым и топливно-энергетическим ресурсам Сибири, к рынкам сбыта готовой продукции, которая потребляется как в Западной, так и в восточных районах страны. Урал имеет большое значение, как машиностроительная база освоения восточных районов.
- ▶ **Природные ресурсы** Урала очень разнообразны и оказывают большое влияние на специализацию района и его уровень развития, природный потенциал исключителен по сочетанию различных видов минерального сырья. Здесь обнаружено 5 тысяч минералов и 15 тысяч месторождений полезных ископаемых. Из 70 элементов таблицы Менделеева, используемых в производстве, на Урале добывается 50. Однако многие регионы Урала недостаточно обеспечены водными ресурсами. Так же, некоторые природные ресурсы Урала либо исчерпаны, либо на грани исчерпания.
- ▶ **Население** Уральского экономического района только уменьшается. Естественное движение населения на Урале к концу 90-х годов приобрело отрицательное значение (-3,3 чел. на 1000 жителей в 1998 г.) и было только отчасти компенсировано положительным коэффициентом миграции (-2,9 на 1000 жителей).
- ▶ Главное **направление дальнейшего развития** хозяйства Уральского экономического района в условиях перехода к рыночной экономике - это всемирная интенсификация производства. Первоочередными задачами на Урале являются развитие наукоемких производств, сферы образования.



Д/з

