

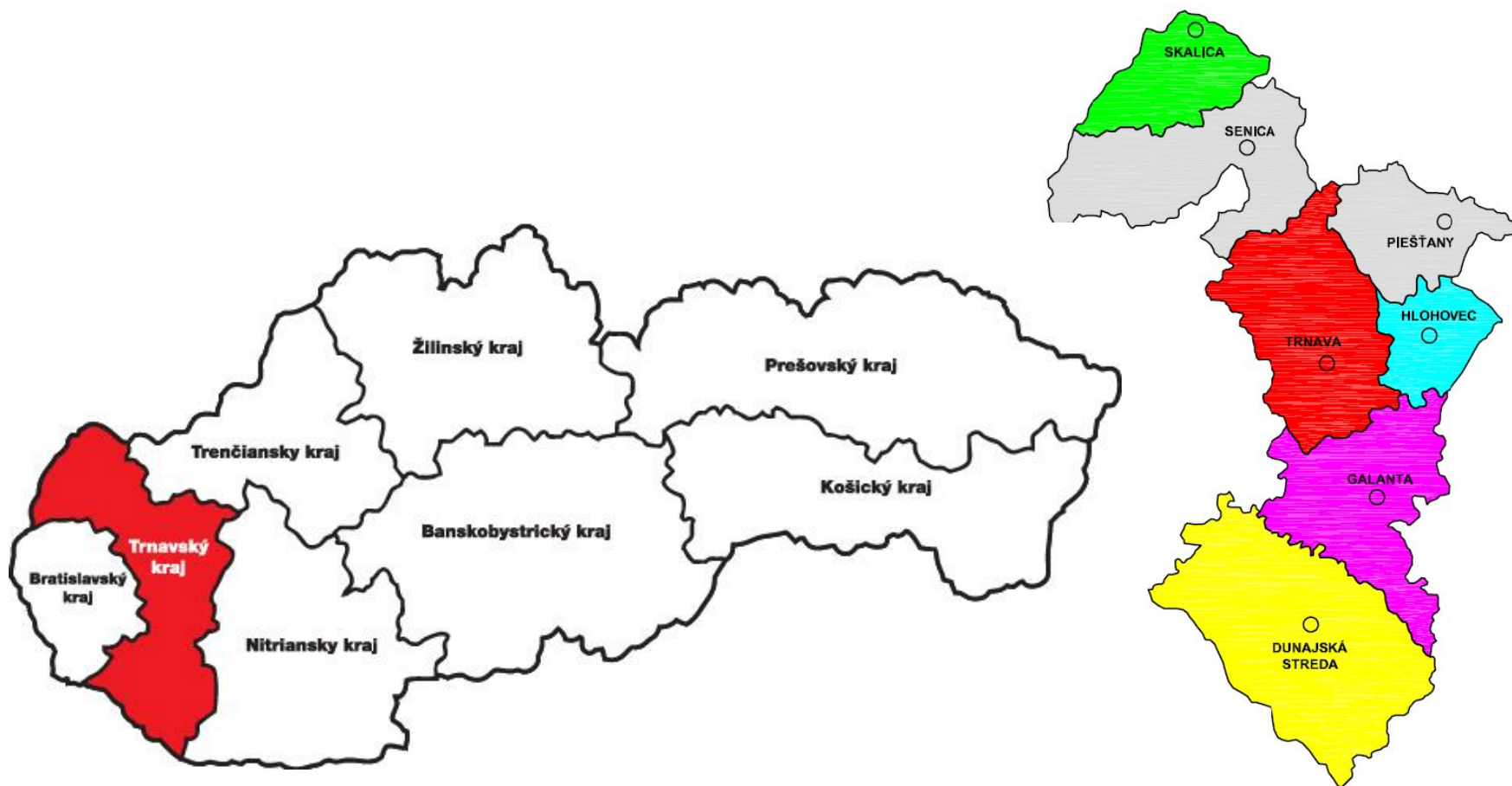


Trnavský kraj

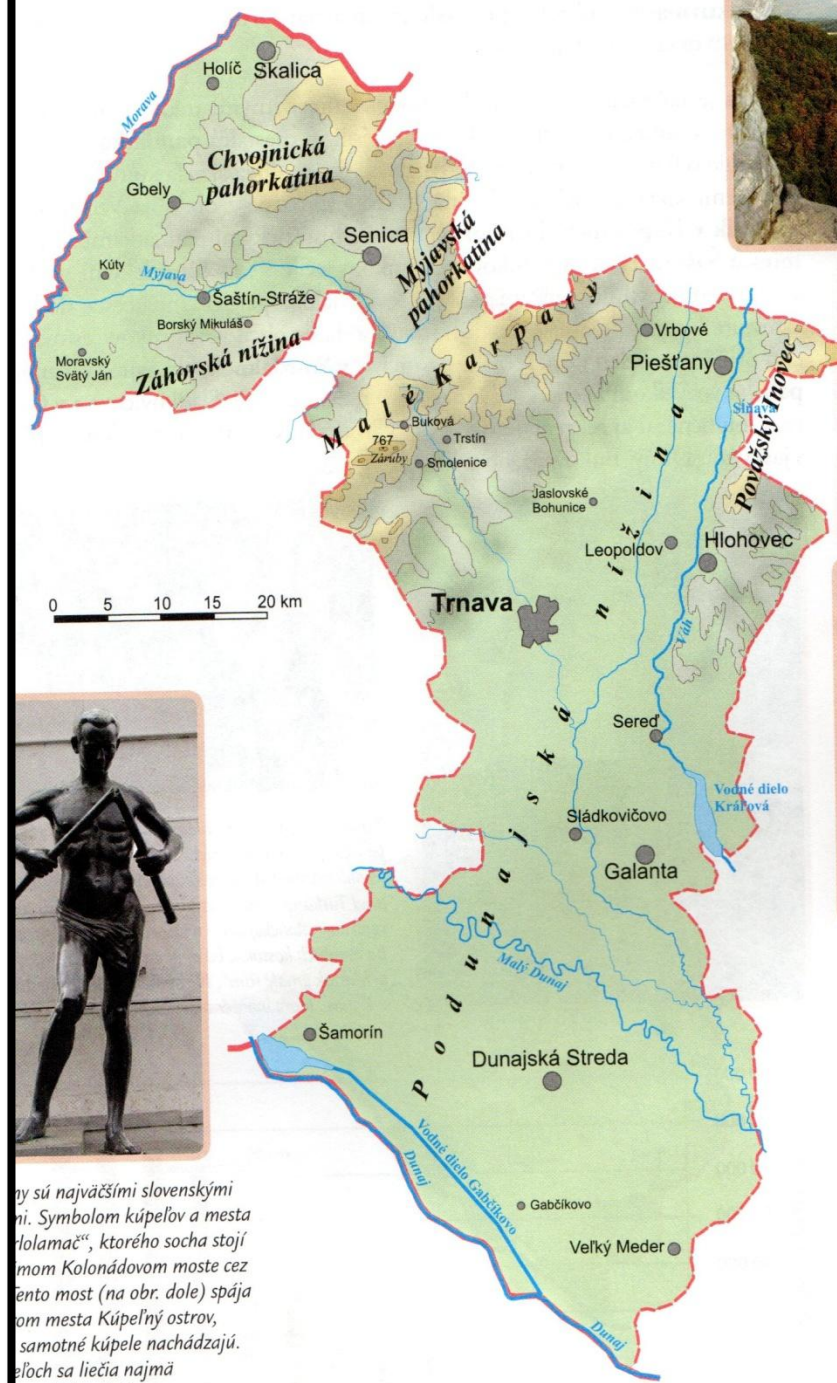


2.časť

- leží na západe Slovenska
- hraničí s Českom, Rakúskom. Maďarskom
- 2. najmenší rozlohou, najmenší počtom obyvateľov



• najväčšie mesto – **Trnava**



ty sú najväčšími slovenskými
ní. Symbolom kúpeľov a mesta
"lolamač", ktorého socha stojí
mom Kolonádovom moste cez
ento most (na obr. dole) spája
om mesta Kúpeľný ostrov,
samotné kúpele nachádzajú.
eloch sa liečia najmä
vy pohybovej sústavy.

Trnava



TRNAVA

- najstaršie mesto
- Mestská pamiatková rezervácia
- „Slovenský Rím“
- sídlo rímskokatolíckeho arcibiskupa



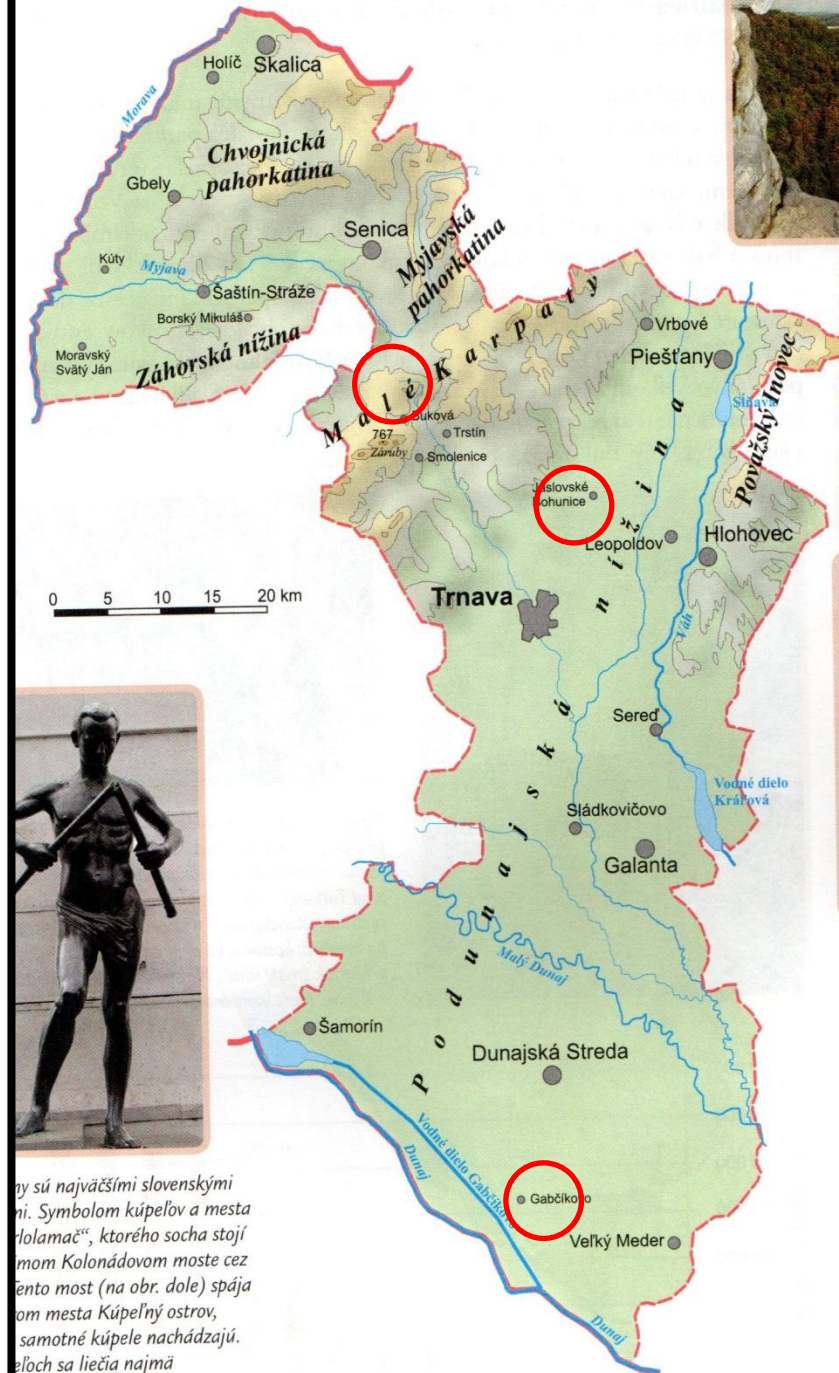


Hospodárstvo

Elektrárne:

- **jadrová** - Jaslovské Bohunice
- **vodná** - Gabčíkovo
- **veterná** - Cerová (1. na Slovensku)

ivky k mape sú na s. 31.)



ty sú najväčšími slovenskými
ni. Symbolom kúpeľov a mesta
"lolamač", ktorého socha stojí
mom Kolonádovom moste cez
ento most (na obr. dole) spája
om mesta Kúpeľný ostrov,
samotné kúpele nachádzajú.
eloch sa liečia najmä
vy pohybovej sústavy.

Jaslovské Bohunice



Gabčíkov

O

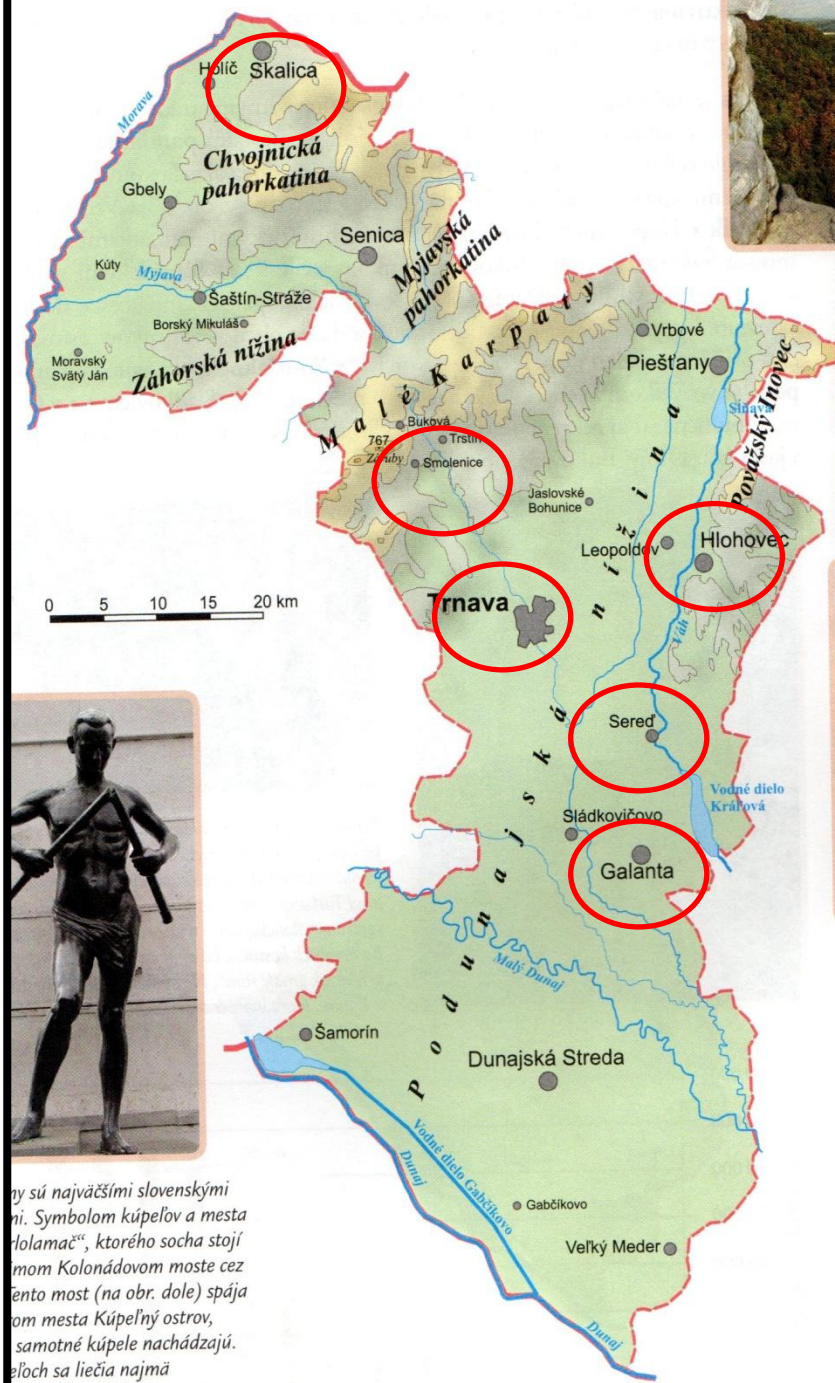


Veterný park Cerová

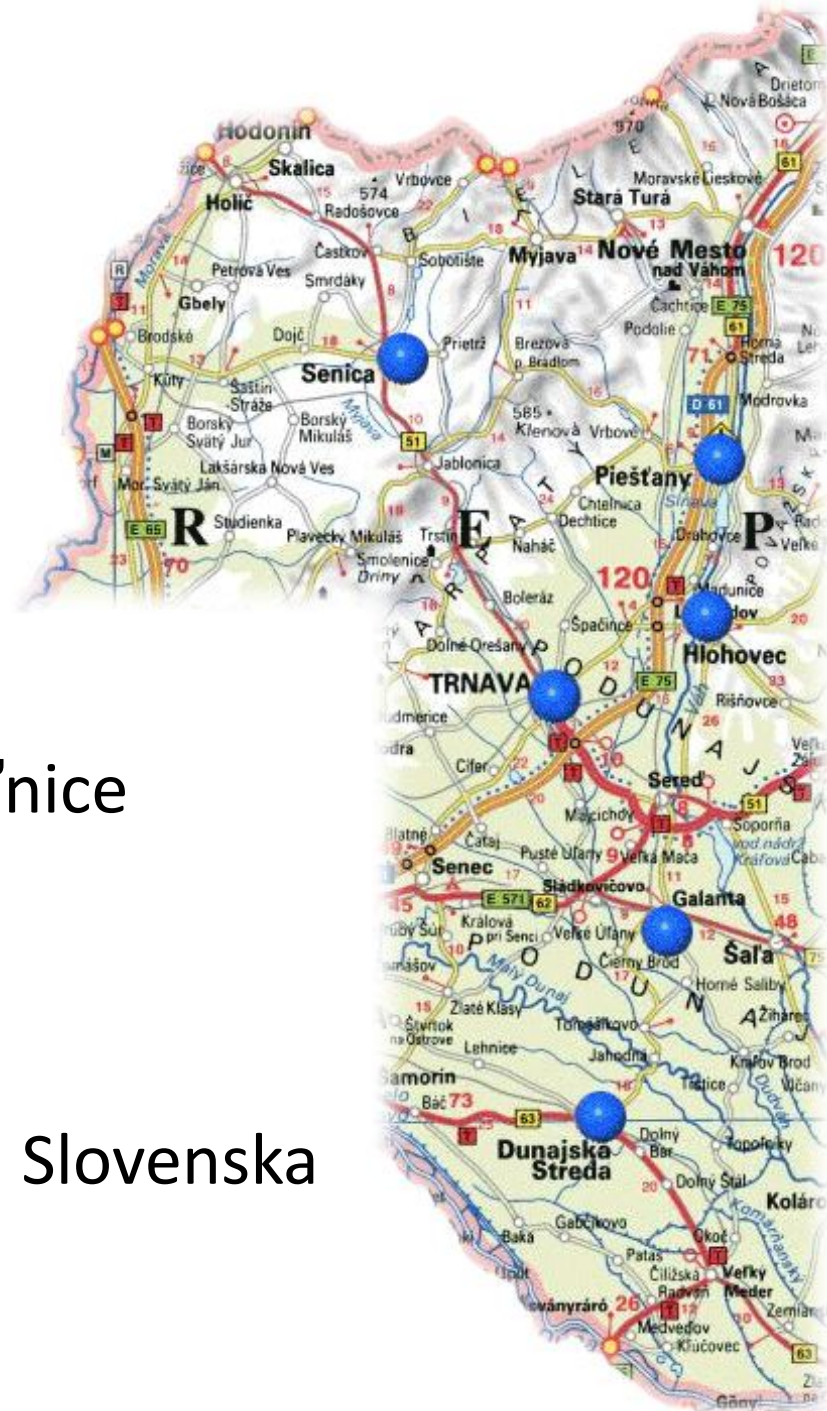


Priemysel:

- výroba automobilov – Trnava (Pegugeot, Citroën)
- elektrotechnika televízory – Galanta,
- chemický – Smolenice (farby), Trnava (čistiace prostriedky)
- potraviny – Sered' (Sedita - sušienky, Hubert – šumivé víno),
Trnava
- výroba nábytku a drevených dýh – Trnava
- výroba drôtov a liekov – Hlohovec
- výroba etikiet a obalov - Skalica



ny sú najväčšími slovenskými
 ni. Symbolom kúpeľov a mesta
 "Iolamač", ktorého socha stojí
 mom Kolonádovom moste cez
 tento most (na obr. dole) spája
 tom mesta Kúpeľný ostrov,
 samotné kúpele nachádzajú.
 eloch sa liečia najmä
 ny pohybovej sústavy.



Doprava:

- dôležité železničné trate a diaľnice

Poľnohospodárstvo:

- veľmi dobré podmienky, patrí k najproduktívnejším oblastiam Slovenska

Zaujímavosti kraja:

- Malokarpatská vínna cesta (Horné a Dolné Orešany, Trnava...)
- kostolík v Kopčanoch
- pútnické miesto Šaštín
- barokový zámok v Holíči
- Rotunda sv. Juraja v Skalici
- kúpele – Piešťany, Smrdáky
- termálne kúpaliská – Dunajská Streda, Veľký Meder, Galanta, Sládkovičovo...
- jaskyňa Driny
- rekreačné strediská – Smolenice, Jahodník, Buková, Dobrá voda...



Kostolík v Kopčanoch



s viacerými pamiatkami.
Má trojuholníkové námestie.
Typickou špeciálnosťou mesta
je koláč trdelník.



Mapa administratívneho členenia Trnavského kraja

česká, moravská, sliezská
1,0 %
rómska
0,6 %
ostané a neudané




**Šaštín -
Stráže**

s viacerými pamiatkami.
 Má trojuholníkové námestie.
 Typickou špecialitou mesta
 je koláč trdelník.



Mapa administratívneho členenia Trnavského kraja



česká, moravská, sliezska	1,0 %
rómska	0,6 %
ostané a neudané	



Holí č

s viacerými pamiatkami.
 Má trojuholníkové námestie.
 Typickou špecialitou mesta
 je koláč trdelník.



Mapa administratívneho členenia Trnavského kraja




česká, moravská, sliezska
 1,0 %
 rómska
 0,6 %
 ostatné a neudané


s viacerými pamiatkami.
 Má trojuholníkové námestie.
 Typickou špecialitou mesta
 je koláč trdelník.



Mapa administratívneho členenia Trnavského kraja



česká, moravská, sliezska	1,0 %
rómska	0,6 %
ostané a neudané	



Skalica




Rotunda sv. Juraja



s viacerými pamiatkami.
Má trojuholníkové námestie.
Typickou špecialitou mesta
je koláč trdelník.



Mapa administratívneho členenia Trnavského kraja



česká, moravská, sliezska	1,0 %
rómska	0,6 %
ostané a neudané	



Zámok Smolenice




Jaskyňa Driny

s viacerými pamiatkami.
Má trojuholníkové námestie.
Typickou špeciálnosťou mesta
je koláč trdelník.



Mapa administratívneho členenia Trnavského kraja



česká, moravská, sliezská
1,0 %
rômska
0,6 %
ostané a neudané


Piešť'an



s viacerými pamiatkami.
Má trojuholníkové námestie.
Typickou špecialitou mesta
je koláč trdelník.



Mapa administratívneho členenia Trnavského kraja




česká, moravská, sliezska 1,0 %
 rómska 0,6 %
 ostatné a neudané



s viacerými pamiatkami.
 Má trojuholníkové námestie.
 Typickou špeciálnosťou mesta
 je koláč trdelník.



Mapa administratívneho členenia Trnavského kraja



česká, moravská, sliezská
 1,0 %
 rómska
 0,6 %
 ostatné a neudané



**Dunajská
Streda**



Veľký Meder



Galanta

Kopčany

Smrdáky

