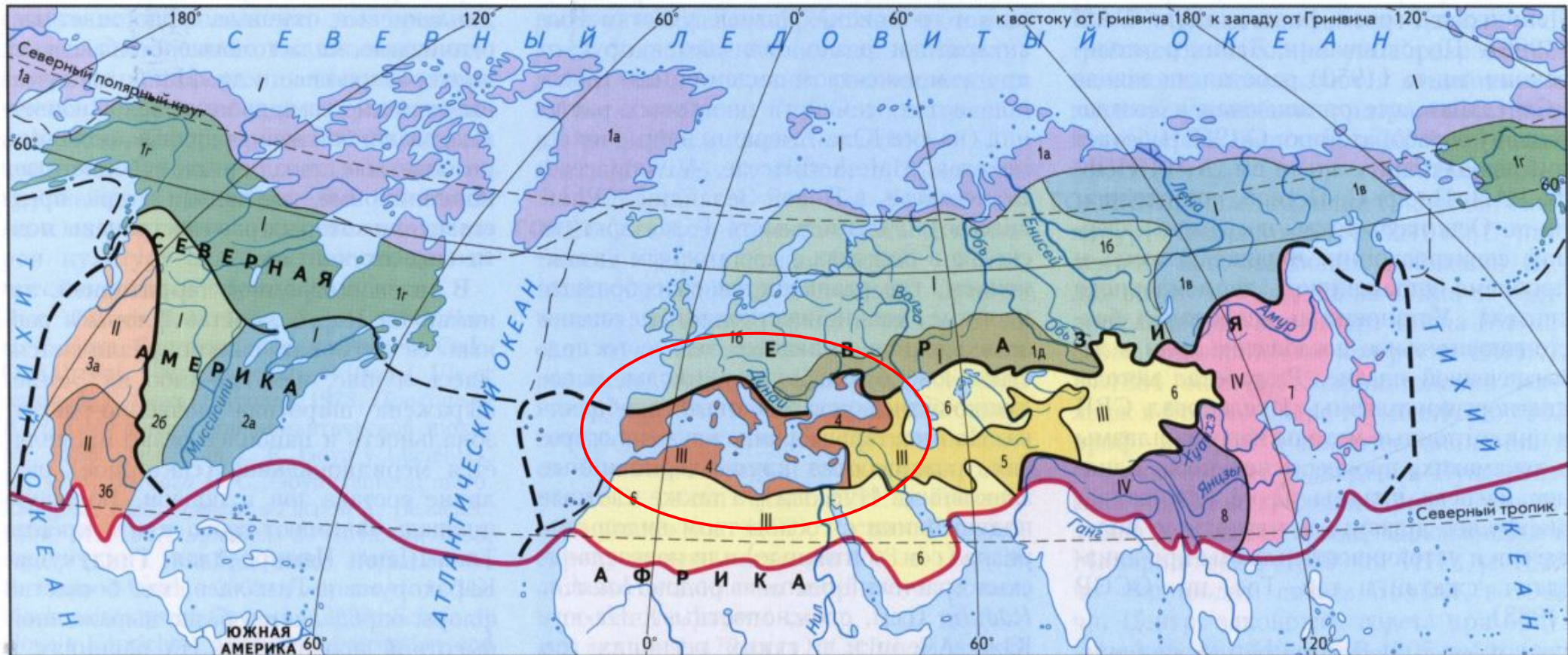




# Характеристика Голартического царства, Средиземноморского подцарства, Макаронезийской области

# ГОЛАРКТИЧЕСКОЕ ФЛОРИСТИЧЕСКОЕ ЦАРСТВО



## I БОРЕАЛЬНОЕ ПОДЦАРСТВО

### Бореальная область

- 1a Арктическая подобласть
- 1б Евросибирская подобласть
- 1в Восточно-Сибирская подобласть
- 1г Канадская подобласть
- 1д Степная подобласть

### Северо-Американская область

- 2а Атлантико-Североамериканская подобласть
- 26 Подобласть прерий

## II МАДРЕАНСКОЕ (СОНОРСКОЕ) ПОДЦАРСТВО

### Пацифиго-Американская область

- 3а Калифорнская подобласть
- 3б Соноро-Мексиканская подобласть

## III ДРЕВНЕСРЕДИЗЕМНОМОРСКОЕ ПОДЦАРСТВО

- 4 Макаронезийско-Средиземноморская область
- 5 Переднеазиатская область
- 6 Сахаро-Гобийская область

## IV ВОСТОЧНО-АЗИАТСКОЕ ПОДЦАРСТВО

- 7 Сино-Японская область
- 8 Сино-Гималайская область

### ГРАНИЦЫ

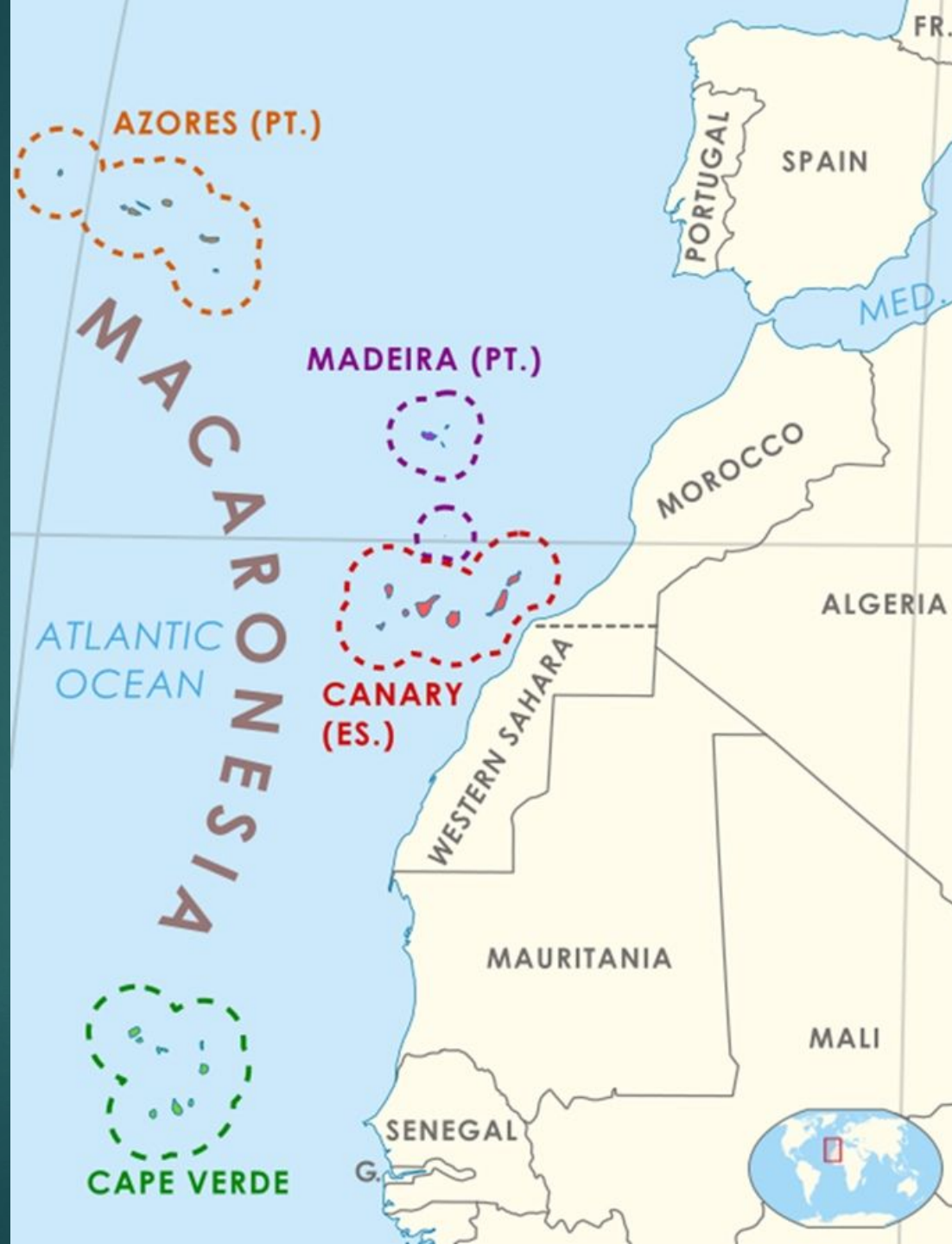
- царств
- подцарств
- областей
- подобластей

Масштаб 1:135 000 000

Специальное содержание разработал Р.В. Камелин

Макаронéзия — общее название для нескольких архипелагов, расположенных в Атлантическом океане вблизи Европы и Африки. По-гречески «макаронезия» означает «блаженные острова» — так древнегреческие географы называли острова к западу от Гибралтарского пролива





AZORES (PT.)

MADEIRA (PT.)

CANARY (ES.)

CAPE VERDE

ATLANTIC OCEAN

PORTUGAL

SPAIN

MOROCCO

ALGERIA

WESTERN SAHARA

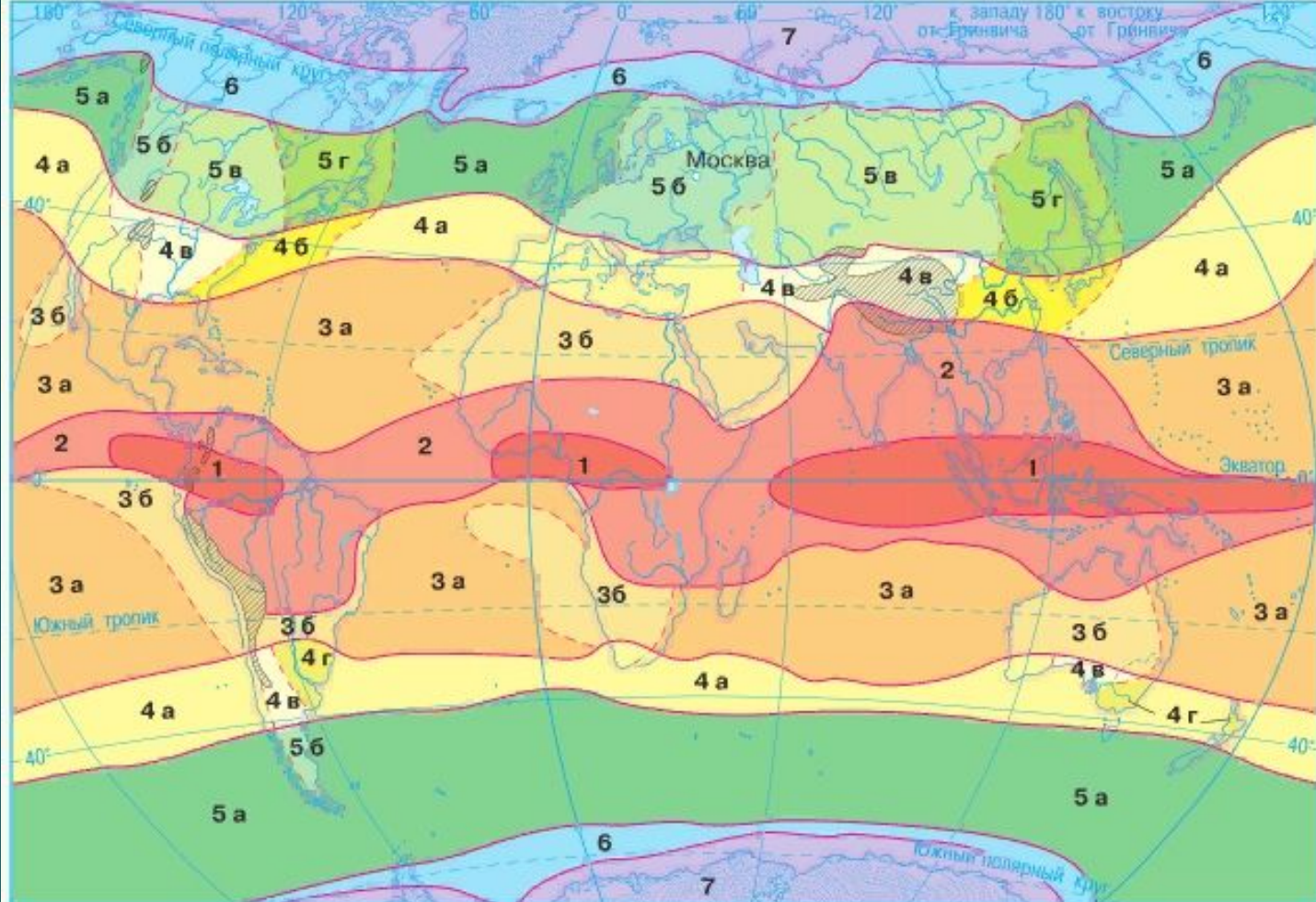
MAURITANIA

MALI

SENEGAL

MED.





**КЛИМАТИЧЕСКИЕ ПОЯСА**

**1** ЭКВАТОРИАЛЬНЫЙ

**2** СУБЭКВАТОРИАЛЬНЫЙ

**ТРОПИЧЕСКИЙ**

Области тропического климата

**3 а** влажного **3 б** засушливого

**СУБТРОПИЧЕСКИЙ**

Области субтропического климата

**4 а** западных побережий (средиземноморского) **4 в** засушливого

**4 б** муссонного **4 г** с равномерным увлажнением

**УМЕРЕННЫЙ**

Области умеренного климата

**5 а** влажного морского **5 в** континентального  
**5 б** умеренно континентального **5 г** муссонного

**6** СУБАРКТИЧЕСКИЙ И СУБАНТАРКТИЧЕСКИЙ

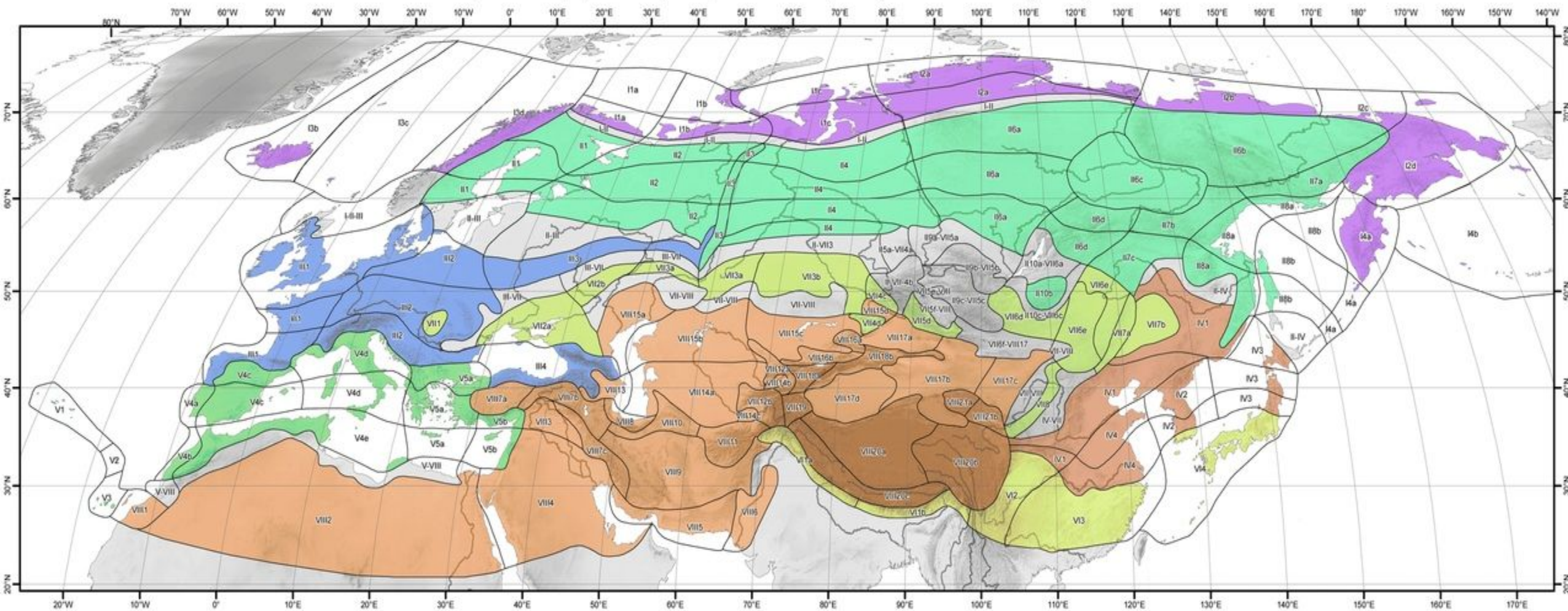
**7** АРКТИЧЕСКИЙ И АНТАРКТИЧЕСКИЙ

Области высотной поясности

— Границы климатических поясов

- - - Границы климатических областей

Схема общего биогеографического районирования Палеарктики (по А. Ф. Емельянову, 1974)



Емельянов А. Ф. Предложения по классификации и номенклатуре ареалов // Энтомологическое обозрение. 1974. Т. 53. Вып. 3. С. 497–522.

Области Палеарктики:

- I Циркумпольная тундровая
- II Евросиберская таежная (бореальная)
- III Европейская неморальная
- IV Стенопеская (Маньчжурско-Северокитайско-Северояпонская)
- V Гесперийская (Средиземноморско-Макаронезийская)
- VI Ортрийская (Гималайско-Южнокитайско-Южнаяпонская)
- VII Скифская степная
- VIII Сетийская (Сахаро-Гобийская)

Переходные области цветом не выделены

# Мадейра



# Канарские острова





# Кабо-Верде



# Азорские острова



Селваженш



# Лавровый лес – местный артефакт



# Драконово дерево – легенда в мире флоры



# Миндальное дерево



# Фиолетовая ромашка



# Стрелитция















André Lopes

