

Тема: Встреча миров.
Великие географические
открытия и их
последствия.

§2



Христофор
Колумб
(1451-1506)



Изабелла I Кастильская (1474-1504) и Фердинанд II Арагонский (1479-1516)


17 апреля 1492 г. – договор между Фердинандом, Изабеллой и Христофором Колумбом о начале экспедиции (западный путь в Индию).

3 августа 1492 г. – отплытие каравелл «Пинты», «Ниньи» и «Санты-Марии» из испанского порта Палос (90-120 чел.).

12 октября 1492 г. – открытие первого острова (Сан-Сальвадор). Вскоре открыты острова Гаити и Куба.

В результате последующих трёх экспедиций открыты Центральная Америка и северное побережье Южной Америки.

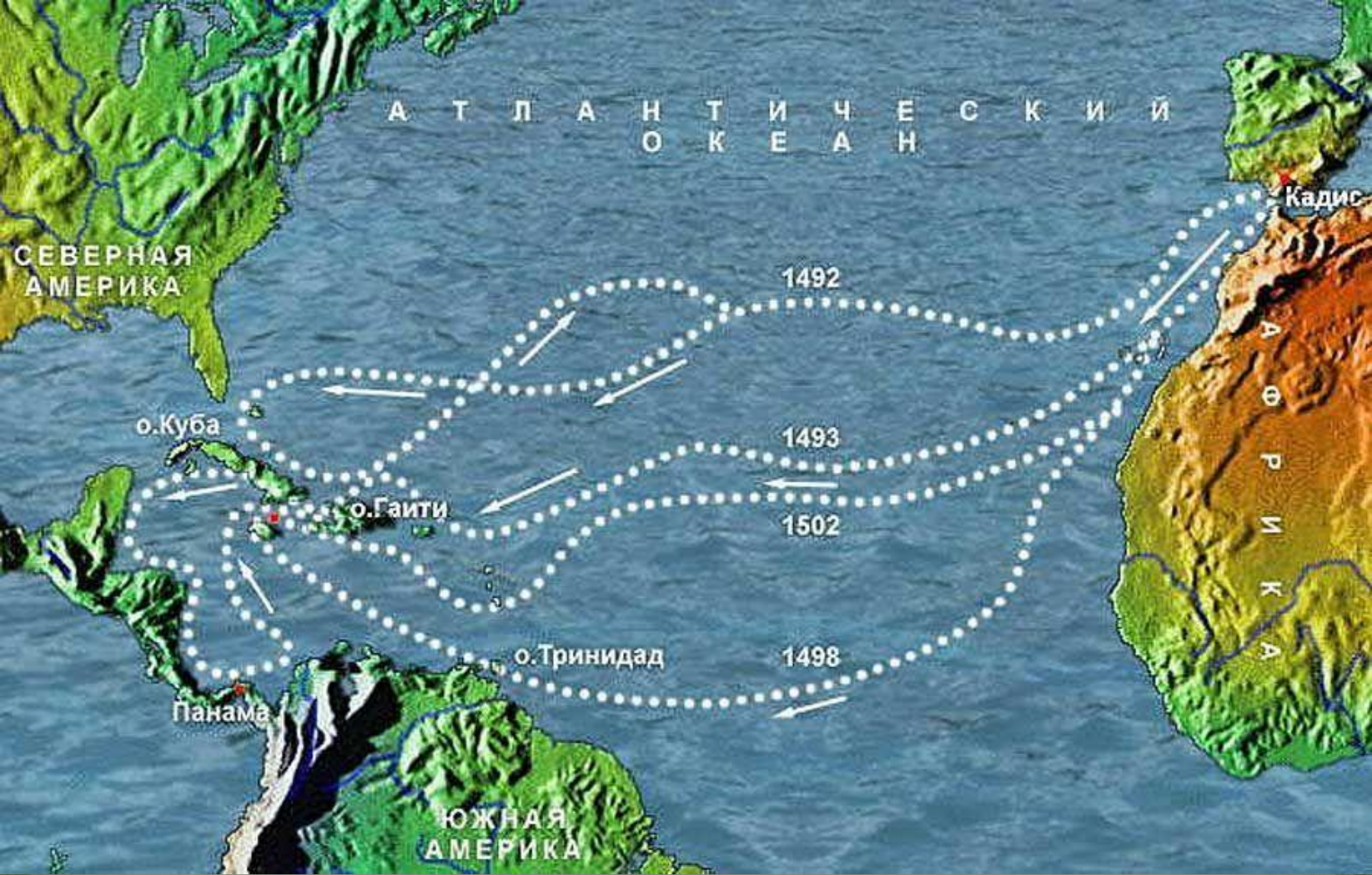
Поиски западного пути в Индию привели к открытию новой части света.



Каравеллы «Нинья», «Пинта» и «Санта-Мария» (флагман Колумба)



Христофор Колумб на острове Сан-Сальвадор (12 октября 1492 г.)



Маршруты экспедиций Христофора Колумба

В 1503 г. *Америго Веспуччи* писал письма своему другу, в которых он называл открытые земли (Западную Индию – Вест-Индию) Новым Светом, доказывая, что это новый материк. В 1505 г. эти письма опубликовали, и многие европейцы впервые узнали об открытых землях, которые стали называть Америкой, в честь Веспуччи.

1497 г. – открытие северо-восточного берега Америки (п-ов Лабрадор) генуэзцем *Джоном Каботом* (Джованни Каботто).

1500 г. – открытие Бразилии португальцем *Педру Кабралем*.

1513 г. – выход к Тихому океану через Панамский перешеек испанца *Васко Нуньеса Бальбоа*.



Америго Веспуччи (1454-1512)



Джон Кабот
(1450/55-1499)



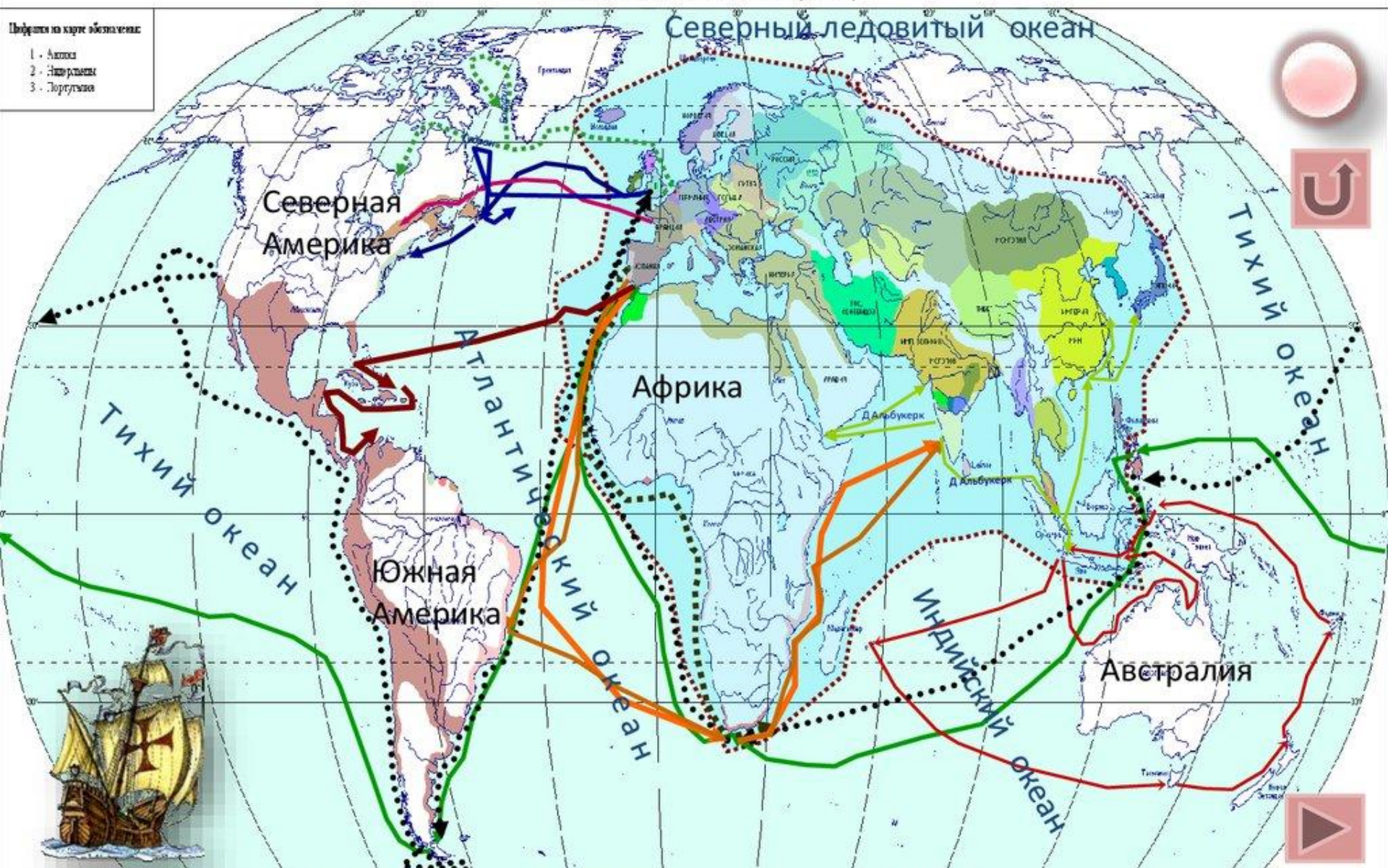
Педру Алвариш
Кабрал
(1467/68-1520)



Васко Нуньес
де Бальбоа
(1475-1519)

Цвета на карте обозначают:

1. Арабы
2. Испанцы
3. Португальцы



Границы земель известных европейцам, арабам и китайцам до 1492 г.

1487-1488	Б. Диаш	1497-1499	В. да Гама	1535-1536	Картье	Кругосветные плавания	
1492-1504	Х. Колумб	1500-1502	П. Кабраль	1610, 1616	Гудзон Баффин		
1497-1498	Д. и С. Кабот	1511-1542	португальские морепл.	1642-1644	А. Тасман		
						1519-1521	Ф. Магеллан
						1577-1580	Ф. Дрейк

Осень 1519 г. – отплытие из г. Севилья (Испания) экспедиции из пяти каравелл (265 чел.) на поиски «островов пряностей» (Молуккские о-ва) во главе с Фернандо Магелланом.

Октябрь 1520 г. – экспедиция обогнула с юга Южную Америку и через пролив между островами (Магелланов пролив) вышла в огромный океан (назван Тихим, т. к. за время экспедиции не было бурь).

Март 1521 г. – открытие Марианских островов, затем Филиппинских.

После гибели Магеллана (убит местными жителями одного из островов) эскадра продолжила путь в Испанию через Индийский океан.

В Севилью вернулся лишь корабль «Виктория» («Победа») в 1522 г.

Экспедиция Магеллана окончательно доказала, что Земля имеет форму шара, обогнув которую можно вернуться в порт отплытия.



Фернан Магеллан
(1470-1521)



Первое кругосветное путешествие 1519-1522

Маршрут экспедиции Фернана Магеллана

Колонизация – захват и заселение какой-либо территории, сопровождавшиеся ограблением, истреблением местного населения.

Конкиста – завоевание (конкистадор – завоеватель).

Колония – территория, потерявшая независимость и попавшая под власть завоевателей.

Метрополия – страна, имеющая колонии.

Организаторы экспедиций – богатые купцы и судовладельцы (жажда богатства).

Колонисты: обедневшие идадьго (знать), рыцари, наёмники, монахи, преступники.



Колонизация Америки:
Испания – зелёный;
Португалия – фиолетовый;
Франция – синий;
Англия – красный.

10 февраля 1519 г. 11 кораблей (508 солдат) отплыли от Кубы к полуострову Юкатан. Возглавлял экспедицию *Фернандо Кортес*.

18 апреля 1519 г. испанцы высадились на мексиканском берегу.

13 августа 1521 г. конкистадоры Кортеса захватили столицу ацтеков Теночтитлан.

15 ноября 1533 г. испанцы во главе с *Франсиско Писарро* захватили столицу инков Куско.

Индийские государства ацтеков, инков и майя были уничтожены испанскими конкистадорами. На месте этих цивилизаций возникли испанские колонии.

Португальцы захватывали в Индии, Аравии и Восточной Африке только важнейшие опорные пункты, поскольку завоёвывать большие страны не было возможности.



Эрнандо Кортес
(1485-1547)



Франсиско Писарро
(1471/1476-1541)




Штурм испанцами Теночтитлана



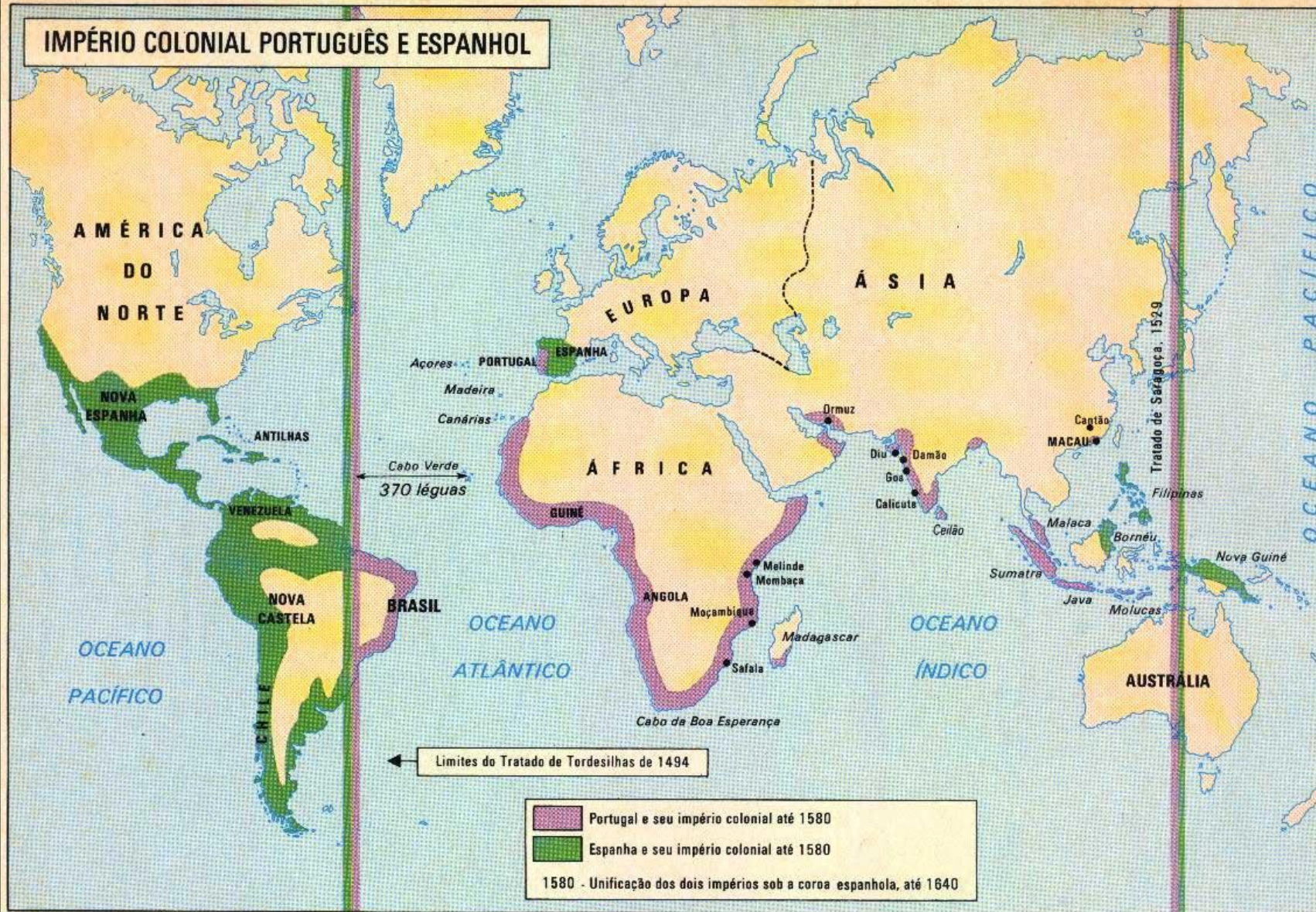
Походы Кортеса

Походы Франсиско Писарро, 1526-1533



экспедиции Франсиско Писарро, 1526-1533

© Martin Greenwald Associates, Inc.



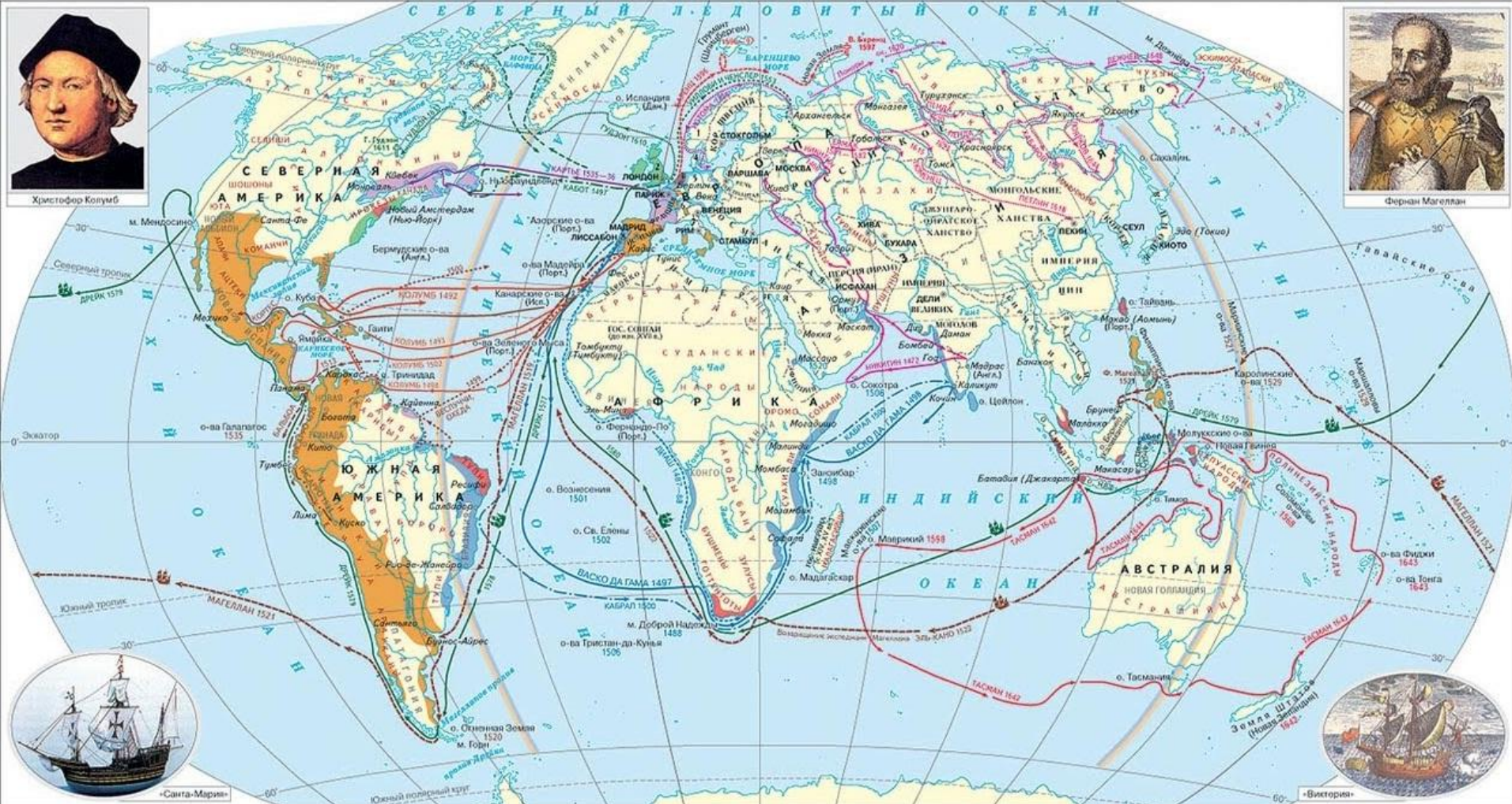
Раздел сфер влияния в мире между Испанией и Португалией по Тордесильясскому договору (1494 г.). Зелёным цветом отмечены испанские колонии; фиолетовым – португальские.

Значение Великих географических открытий:

- разрушение старых представлений о мире – их сменили новые, более достоверные знания (это создавало условия для развития наук);
- складывание единого мирового рынка, становление торговых связей между многими странами и континентами (старые торговые центры – Венеция и Генуя – потеряли своё значение; их место заняли новые порты – Севилья, Лиссабон, Лондон, Антверпен, Амстердам);
- создание первых колониальных империй, уничтоживших древнюю культуру народов Нового Света;
- оживление предпринимательской деятельности и революция цен (*падение цен на золото и вздорожание других товаров*) в результате потока драгоценных металлов из Америки в Европу (избыток золота); из-за этого ухудшилось положение горожан (батраков, мелких чиновников и бедных дворян), зато улучшилось положение фермеров и крестьян в деревне;
- изменения в рационе питания европейцев, в их повседневной жизни (в меню вошли картофель, томаты, фасоль, чай, кофе, шоколад, больше трески и сельди).

*Великие географические
открытия нарушили
изоляцию двух миров,
сблизили два общества –
зарождающееся
индустриальное и
традиционное.*

Великие географические открытия



Важнейшие даты:

- 1488 г. – экспедиция Бартоломеу Диаша обогнула мыс Бурь;
- 1492 г. – открытие Америки Христофором Колумбом;
- 1498 г. – экспедиция Васко да Гамы достигла Индии;
- 1519-1521 гг. – первое кругосветное путешествие Фернана Магеллана.

Домашнее задание:

§2 (пересказ); записи в тетради (учить); работа с картой (показать маршруты экспедиций и т. д.).