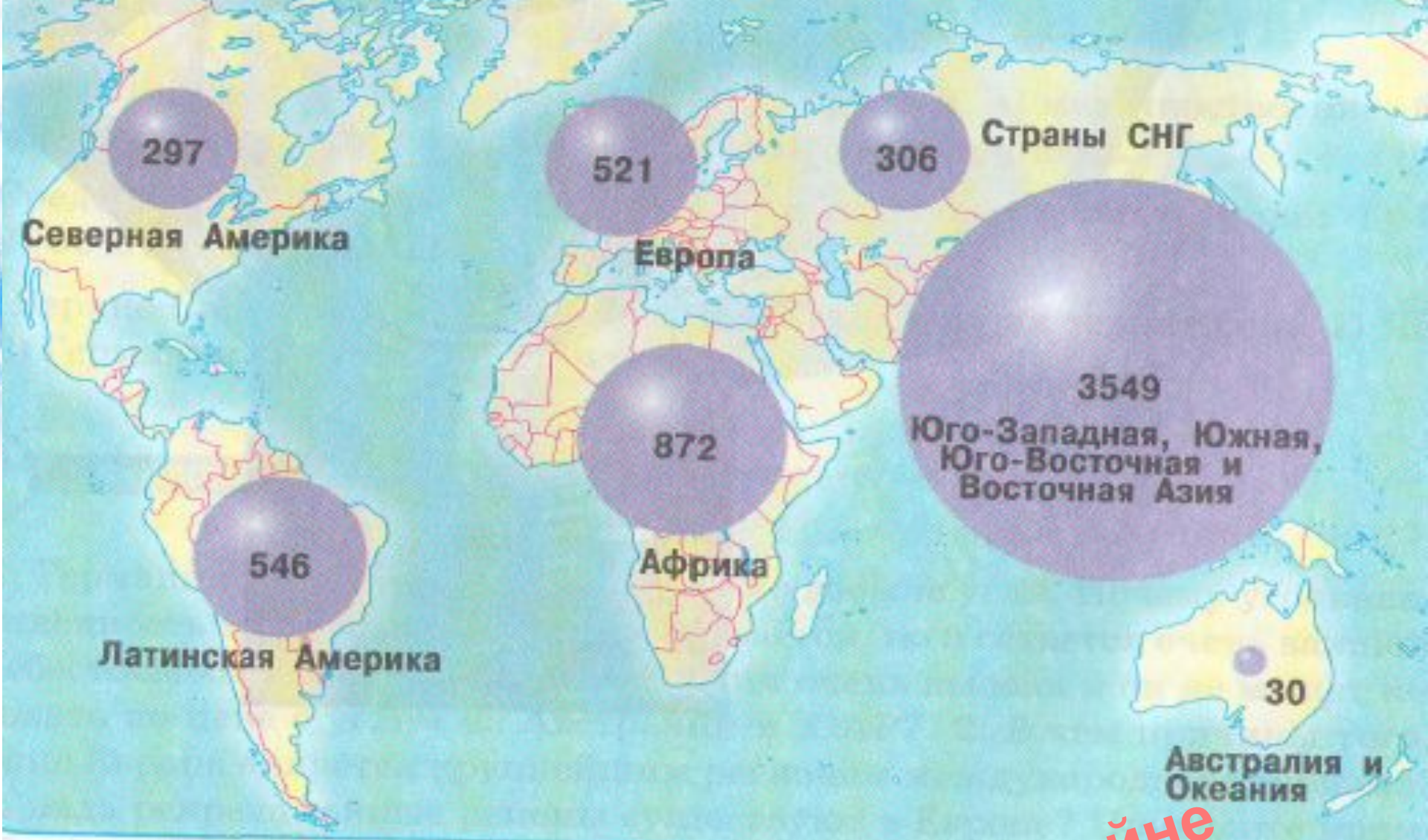




**АЗИ**



**1 МЕСТО ПО  
ПЛОЩАДИ  
1 МЕСТО ПО  
НАСЕЛЕНИЮ**

**Крайне  
не  
однородна**





# ИСТОРИКО-ГЕОГРАФИЧЕСКИЕ РЕГИОНЫ АЗИИ

**Огромная  
протяженность  
региона...**

**...с севера на юг и с  
запада на восток.**

**В пределах региона  
расположены несколько  
крупных пустынь (23):**

**Руб-эль-Хали (С. Аравия)  
Гоби (Монголия, Китай)  
Такла-Макан (Китай)**

**В Азии находится одно  
из самых влажных мест  
на планете:**

**Западные предгорья  
Гималаев и Каракурум**

**Эпоха великих  
географических  
открытий началась с ...**

**...поиска морского пути  
в Индию**

**ГЕОГРАФИЧЕСКОЕ  
ПОЛОЖЕНИЕ**

**Азия – родина древнейших государств.**

**Шумер (Ирак), Персия (Иран) Махенджо-Даро (Индия), Арабский халифат, империя Великих Моголов...**

**Азия – объект колониальных захватов.**

**Франция – Вьетнам, Ливан, Сирия, Лаос, Камбоджа.**

**Британия – Индия, Пакистан, Мьянма, Израиль, Шри-Ланка, Кувейт, Йемен, Бахрейн, Катар, Бангладеш, Бруней.**

**Нидерланды - Индонезия**

**Неблагоприятная политико-географическая ситуация.**

**Пестрый этнический и религиозный состав, а так же территориальные споры.**

**«Горячие точки» региона...**

**Израиль, Ливан, Сирия, Иордания, Турция, Индия, Пакистан...**



# Нефт ь



Основные нефтяные районы –  
Персидский залив и Южно-Китайское  
море



Мировые лидеры добычи каменного  
угля – Китай и Индия



Индия обладает значительными запасами железной и  
марганцевой руды





«Оловянный пояс» – крупные месторождения олова находятся на территории Китая, Таиланда, Малайзии, Индонезии







Хром, никель, медь. бокситы








**Южная и Юго-Восточная  
Азия.**

**Районы с экваториальным и  
субэкваториальным  
климатом.**



**Внутренние области в  
пределах Центральной и  
Юго-Западной Азии –  
засушливы.**

**ВНУТРЕННИЕ  
ВОДЫ**



Климат теплый и жаркий, но влаги, во многих районах недостаточно

**Крупнейший регион орошаемого земледелия! (75% мировых)**



**РИС!!!**

**АГРОКЛИМАТИЧЕСКИЕ**

**РЕСУРСЫ**



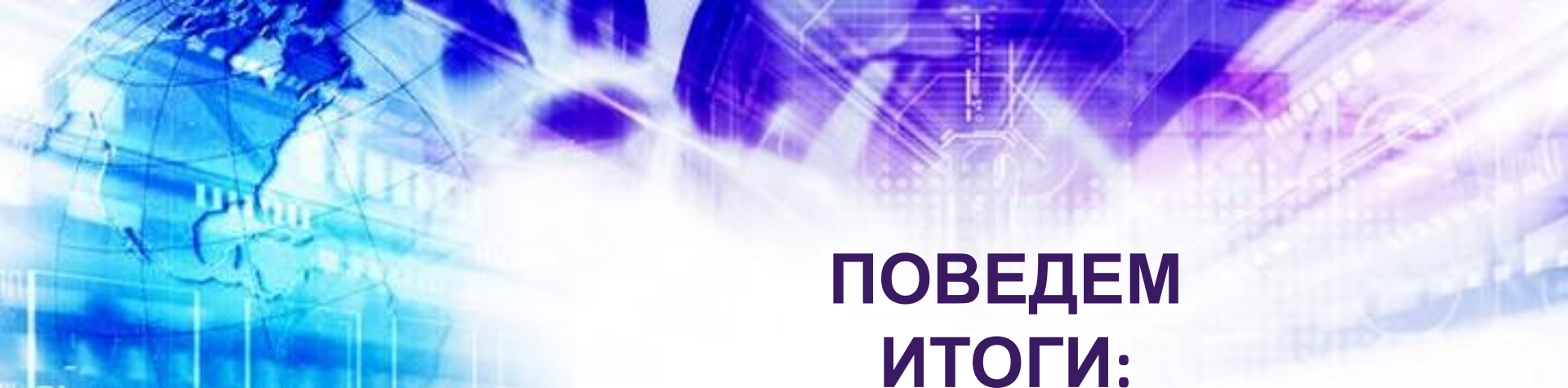


**Северный лесной пояс:  
таежные леса Монголии и  
Китая (незначительные)**

**Южный пояс: влажные  
экваториальные леса Ю-В.  
Азии**

**Значительные лесные ресурсы: Малайзия, Индонезия, Филиппины,  
страны Индокитая**

**ЛЕСНЫЕ  
РЕСУРСЫ**



## **ПОВЕДЕМ ИТОГИ:**

**Азия – колыбель многих цивилизаций, некоторые из которых существуют до сих пор.**

**Азия – проблемный регион с большим количеством очагов напряженности в отношениях между странами.**

**Основные богатства Азии – минеральные ресурсы, из них главные нефть, уголь, руды.**

**Лесные, водные, агроклиматические ресурсы крайне неравномерно распределены по территории Азии.**

**Контрастность и разнообразие природных условий, населения и хозяйства – главная особенность Азии**