



Советский район Республики Марий Эл



**Славься,  
Советски  
й район!**



# География района



Район расположен в центральной части Марий Эл. Район расположен в центральной части Марий Эл. На севере он граничит с Новоторъяльским районом. Район расположен в центральной части Марий Эл. На севере он граничит с Новоторъяльским районом, на востоке — с Куженерским Районом. Район расположен в центральной части Марий Эл. На севере он



Площадь района — 1421 км<sup>2</sup>  
(или 142100 га).


# История района



- До [1917](#) года территория современного района входила в состав Царевококшайского уезда Казанской губернии, Яранского и Уржумского уездов Вятской губернии.
- [15 января 1921](#) года решением ревкома Марийской АО были созданы три [кантона](#): Козьмодемьянский, Краснококшайский и Сернурский. Территория района входила в состав Краснококшайского и Сернурского кантонов.



Здание администрации



Дом культуры

# История района



- 25 января 25 января 1935 года по постановлению ВЦИК в составе Марийской автономной области был образован Ронгинский район.



Библиотека

- 23 февраля 23 февраля 1960 23 февраля 1960 года Указом Президиума Верховного Совета РСФСР Ронгинский район был переименован в Советский



Чкаринская школа



# Численность населения



На 1 января На 1 января 2005 года в районе проживало 30 400 человек, в том числе население районного центра посёлка Советского составляло 10 600 человек.



Советского района

# Памятники

- В районе находится 55 памятников истории, культуры и природы, из них: 9 археологических
  - Абаснурская курганная группа
  - Колянурская курганная группа
  - Прокопьевская курганная группа
  - Семейкинская курганная группа
  - Алексеевская курганная группа (эпоха бронзы - конец II тысячелетия до нашей эры)
  - Верхушнурское кладбище
  - Ронгинское кладбище
  - Тапшерское мольбище.
- 2 архитектуры и градостроительства
- 22 исторических
- 22 ландшафтных
- 31 священная роща (күсото), где марийцы-язычники устраивали массовые моления с жертвоприношениями
- Оршинская церковь (середина XVIII



В священной роще



## Родник, святой источник иконы Казанской Божией Матери и храм



Д.Шабаша, а сейчас  
это п. Советский



# Водные ресурсы



В районе насчитывается 22 реки, 2 озера, 29 прудов. Все реки относятся к бассейну реки Волги. Самая крупная река района – река Малый Кундыш, приток р.Малой Кокшаги.

Реки текут в меридиональном направлении. Небольшой уклон обуславливает спокойное течение рек.

Озера – Кундуштурское и Оланге находятся в южной части района.



*р. Юшут*

*р. Малый Кундыш*


# Озеро Кундуштурское



**Площадь водной поверхности 53 га, глубина 12,5 метров,  
прозрачность 3,5 метра**




# Озеро Шильма



**Площадь водной поверхности  
600 м на 300 метров.  
Глубина до 8 метров.  
Прозрачность воды достигает  
до 5 метров.**



# Лесные ресурсы




Леса занимают 35000 га 25 % территории района



# Минеральные ресурсы



**ИЗВЕСТНЯК**



**глина**



**песок**



**торф**

# Промышленность



Мебельный комбинат



Спиртовой завод



Ронгинский каменный карьер



## Дом культуры

В 1969 году в канун Дня Советской Армии и Военно-морского Флота в деревне Кадам открылись двери сельского Дома Культуры, который располагал зрительным залом на 200 мест, библиотекой и помещениями для кружковой работы.



## ШКОЛА

В 1957 году  
открыла  
свои двери  
для  
учащихся  
Советская  
средняя  
школа.





## **САМОЛЁТ.**

**В 1966 году начал курсировать пассажирский самолет до деревни Кадам. Планировалось совершать один рейс в сутки, но в зависимости от количества пассажиров летчики делали и по два-три рейса**



**Больница**

**В октябре  
1971 года  
начат прием  
пациентов в  
новом здании  
районной  
больницы**





## **Электростанция**

**29 декабря 1936 года в селе Ронга была пущена в эксплуатацию электростанция. В 17 часов вечера в учреждениях и жилых домах зажглись электрические лампочки. Ток вырабатывал локомобиль, генератор которого имел мощность 17 лошадиных сил. В качестве топлива использовались дрова.**



**Дом престарелых**  
**В ноябре 1994 года**  
**принял первых**  
**жильцов,**  
**пожилых**  
**тружеников**  
**колхоза**  
**«Коммунизм**  
**верч», Ронгинский**  
**специальный дом**  
**для одиноких**  
**престарелых**  
**людей.**





# ПЕРВАЯ ШКОЛА

- В сентябре 1935 года в селе Ронга открыта первая средняя школа в районе



# **«Социализм верч»**

**3 апреля 1935 года вышел первый номер районной газеты «Социализм верч» («За социализм») за подписью первого редактора П. Игнатьева. Так сложилось, что за 85 лет своей жизни, газета носила разные названия: «Социализм верч» (с 1935 г.), «Ленин корно» (1952-1962 гг.), «За коммунизм» (1962-1990 гг.) и, наконец, «Вестник района».**



**1-ый председатель  
Первым  
председателем  
исполкома  
Ронгинского  
райсовета был  
избран уроженец  
д. Шурга Верх-  
Ушнурского  
сельсовета С.А.  
Пономарев.**




# Писатели России

Село Чкарино является Родиной народного писателя Марийской АССР лауреата Государственной премии республики, члена союза писателей России А.С.Крупнякова.

Его перу принадлежат произведения «Марш Акпарса», «Гусляры», «Есть на Волге утес», «Царев город», «Амазонки», «Лада», «Березовый сок» и др.

Он автор 13 романов и повестей, 10 пьес, из них 6 поставлены на сцене театров.



Аркадий Степанович Крупняков



# Василий Яковлевич Рожкин



В. Я. Рожкин

1914 ий

26 февральыште

Советский район

Кушыл Кодам

ялеш шочын.

**Народный артист РМЭ  
и РФ**

**Виктор  
Дмитриевич  
Бурлаков,  
народный  
артист РМЭ и  
Российской  
Федерации,  
уроженец  
деревни  
Лайсола.**

