

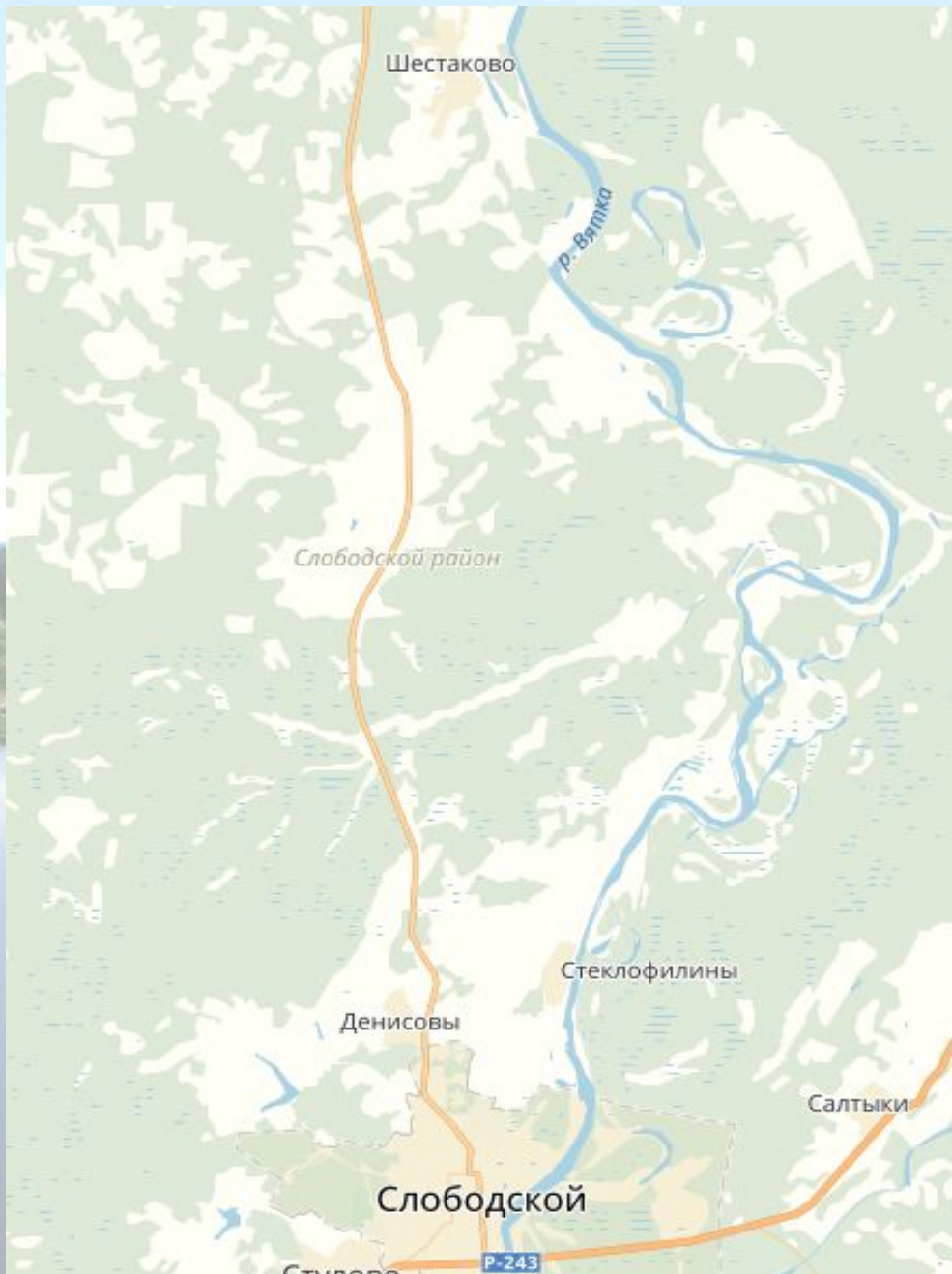


от Шестакова до Слободского

17 день

Презентацию подготовила: Лидия Зверева

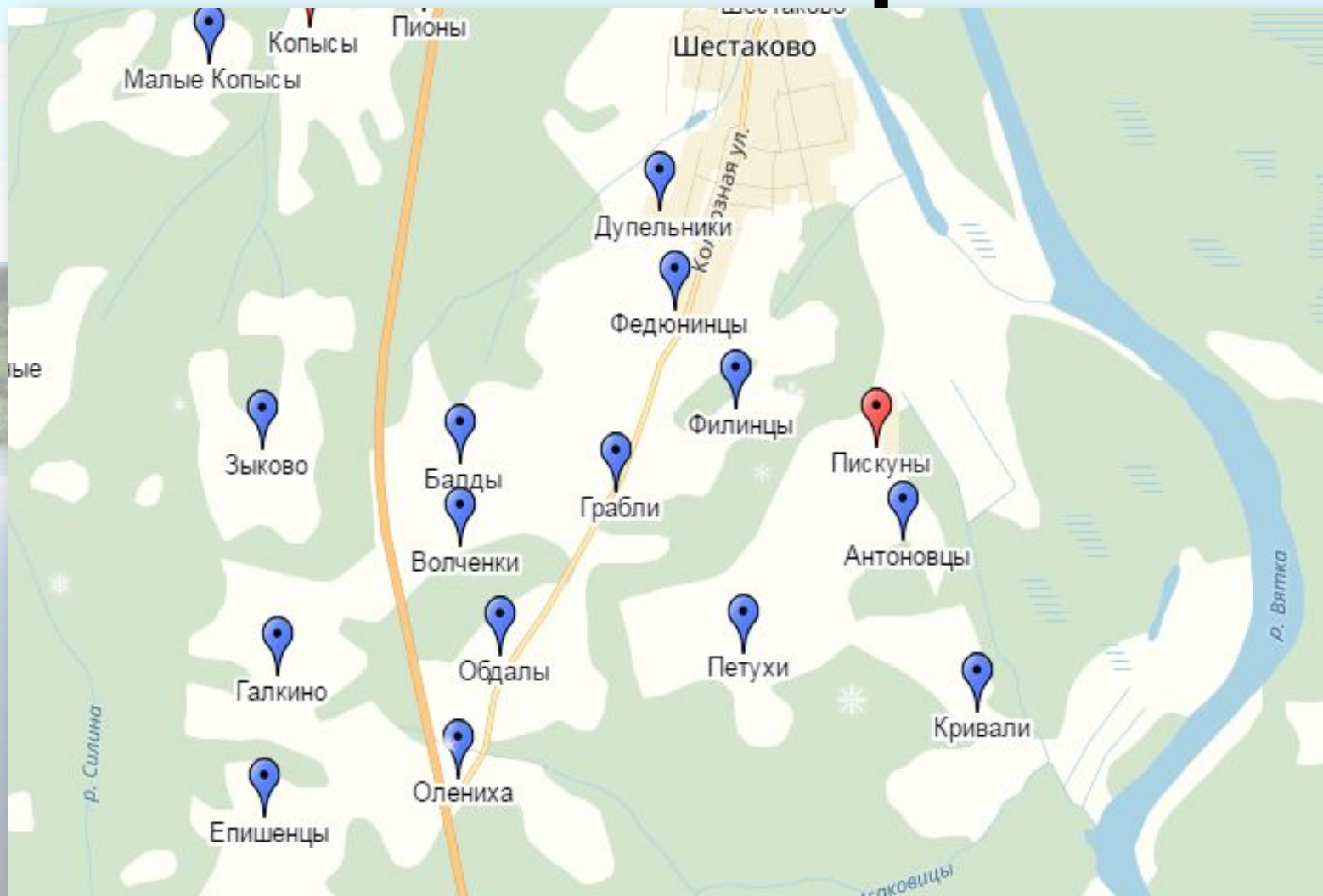
33 км по Слободскому району



Село Шестаково (пр)



Исчезнувшие деревни Слободского района



- Филинцы
- Пискуны
- Антоновцы
- Кривали
- Грабли
- Барлы
- Волченки
- Зыково
- Галкино
- Епишенцы
- Обдалы
- Олениха
- Петухи


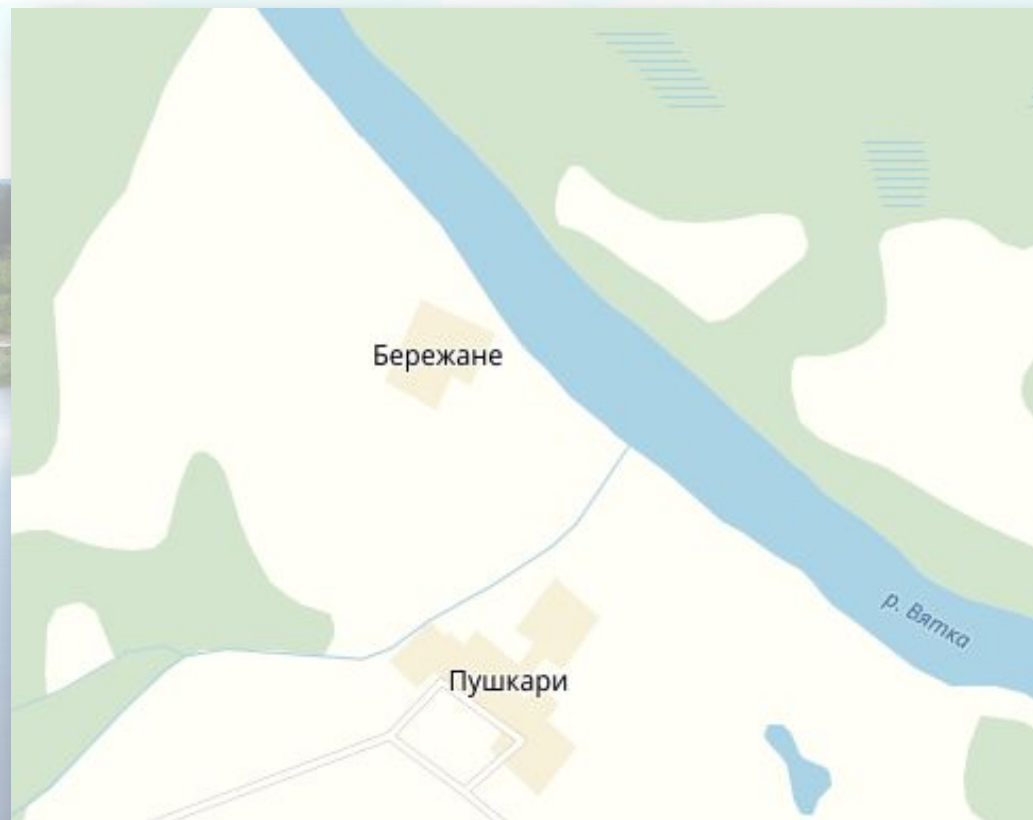
Озеро Дресвяное (лв)




Река Исаковицы (пр)

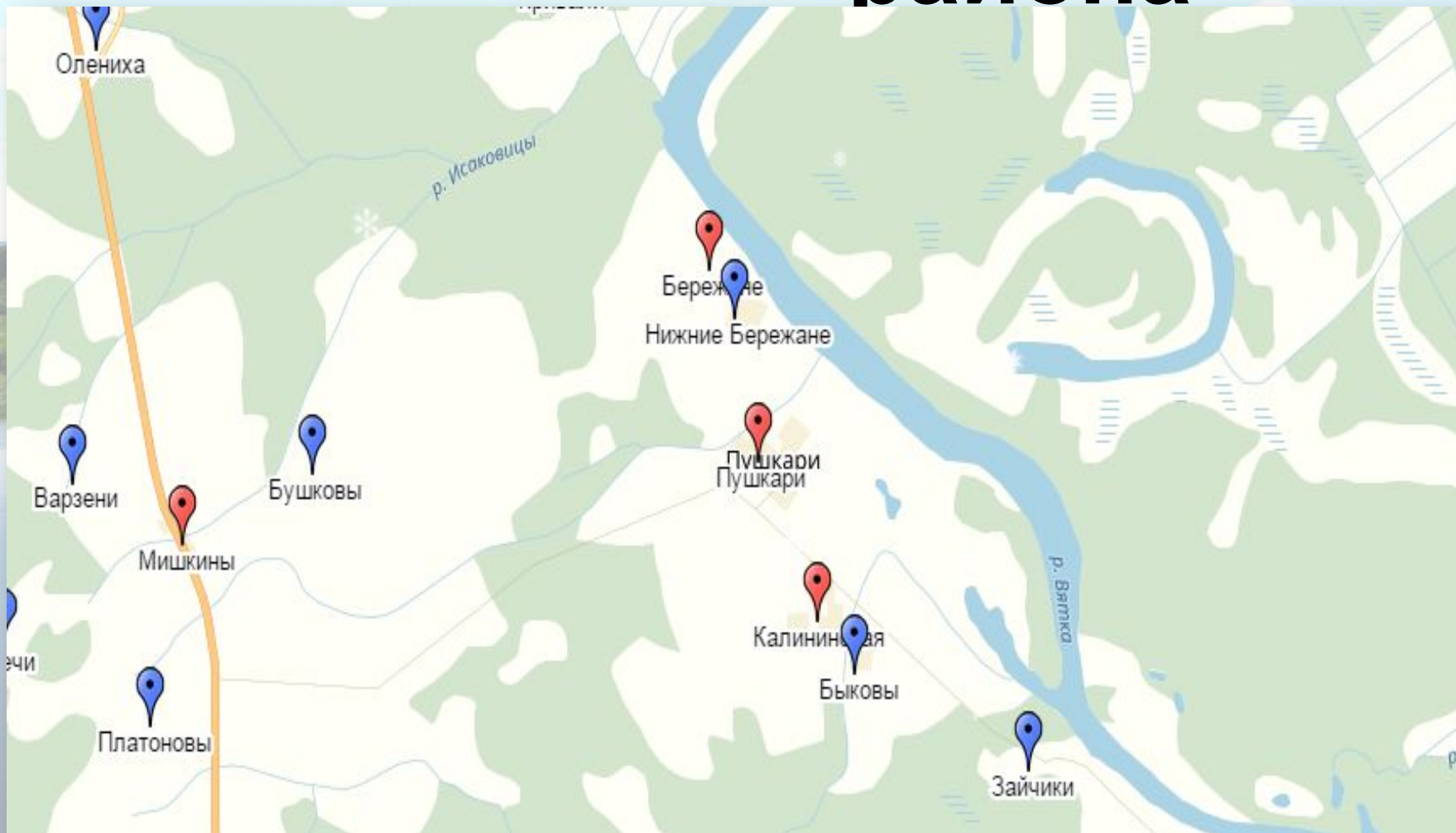


**Д. Бережане (пр), Д. Пушкари (пр)
2010 год – 0 чел, 2019 год – 13 чел.**





Исчезнувшие деревни Слободского района



- Олениха
- Бушковы
- Барзени
- Платоновы
- Быковы
- Зайчики




Д. Калининская (пр), Пос. Быковы (пр) речка Талица

• 2010 год – 1 чел







Река Дмитриевка (пр)

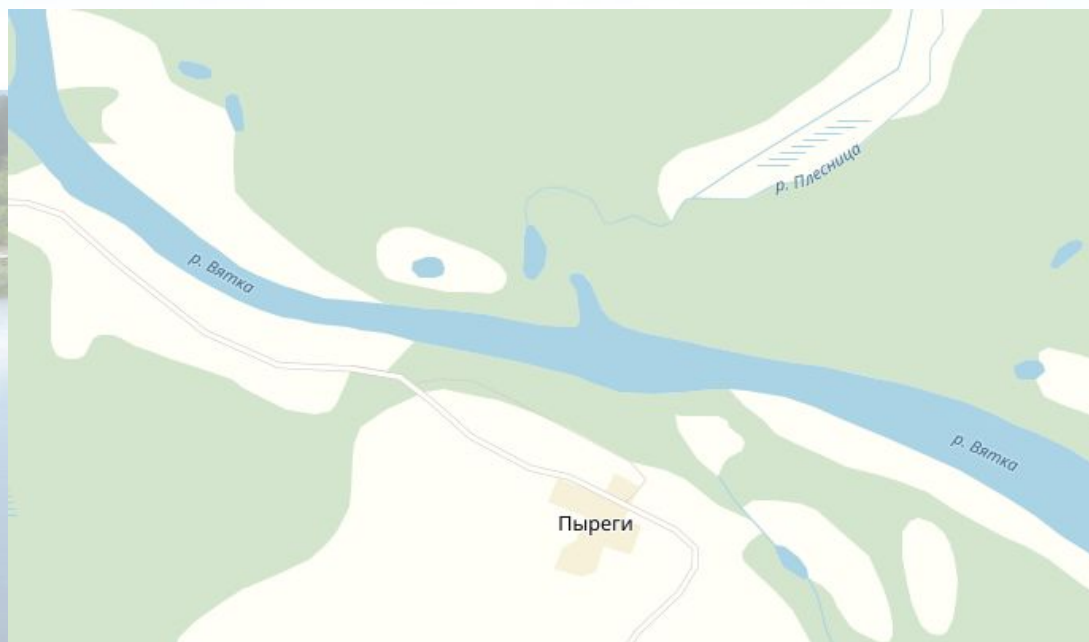




Вечер над Вяткой



- **789 км: река Плесница (лв)**

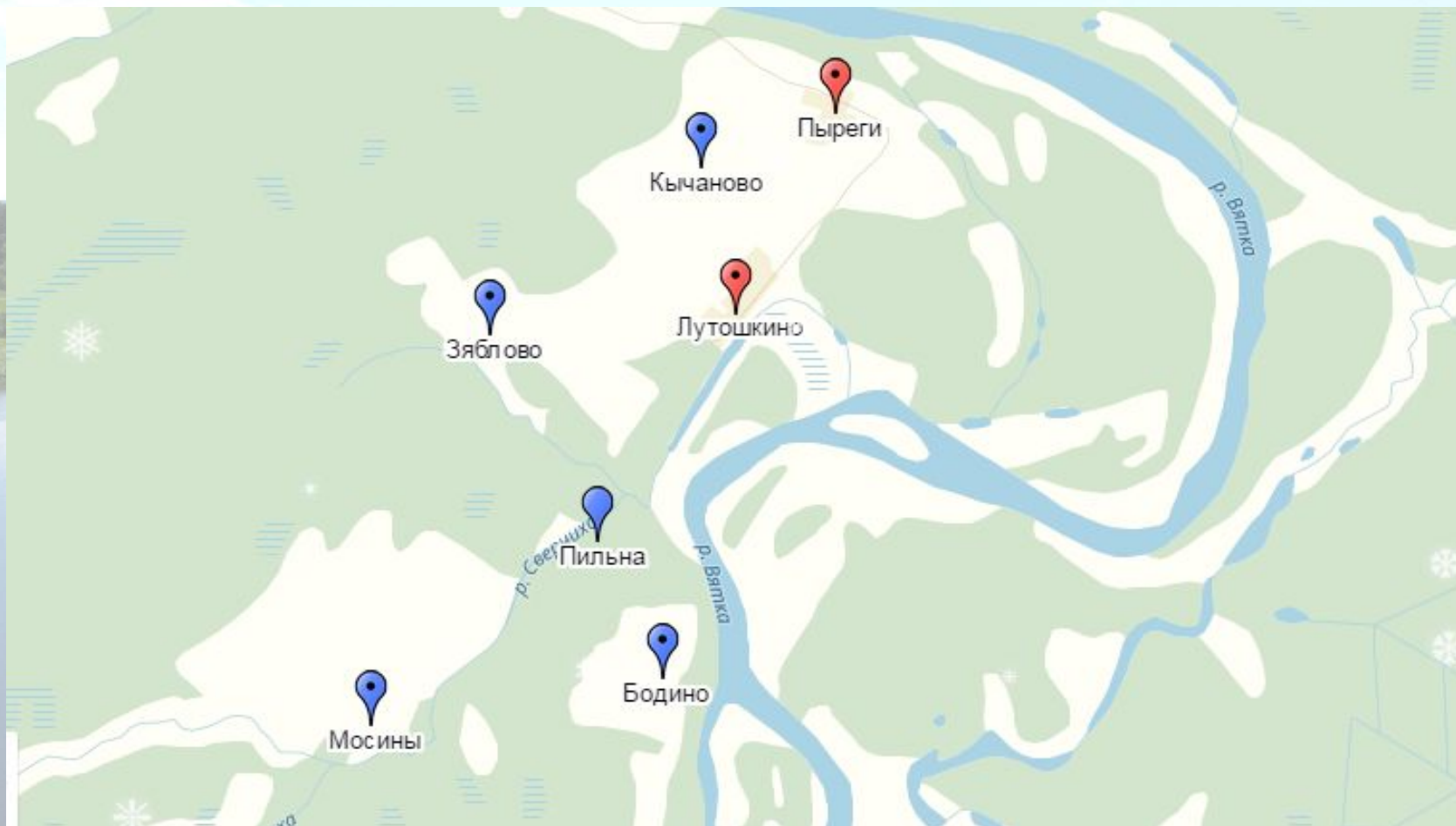


- Плесница — река в России, протекает в Белохолуницком и Слободском районах Кировской области. Устье реки находится в 789 км по левому берегу реки Вятки. Длина реки составляет 28 км, площадь водосборного бассейна 152 км².
- Исток реки в лесном массиве в 2 км к северу от села Прокопье (центр Прокопьевского сельского поселения). Верхнее течение реки находится в Белохолуницком районе, нижнее — в Слободском. Река несколько раз меняет направление течения, генеральное направление — юго-запад. Всё течение реки проходит по ненаселённому лесу, соединена каналами с системами мелиоративных канав на торфоразработках. Впадает в Вятку напротив деревни Пыреги (Шестаковское сельское поселение).



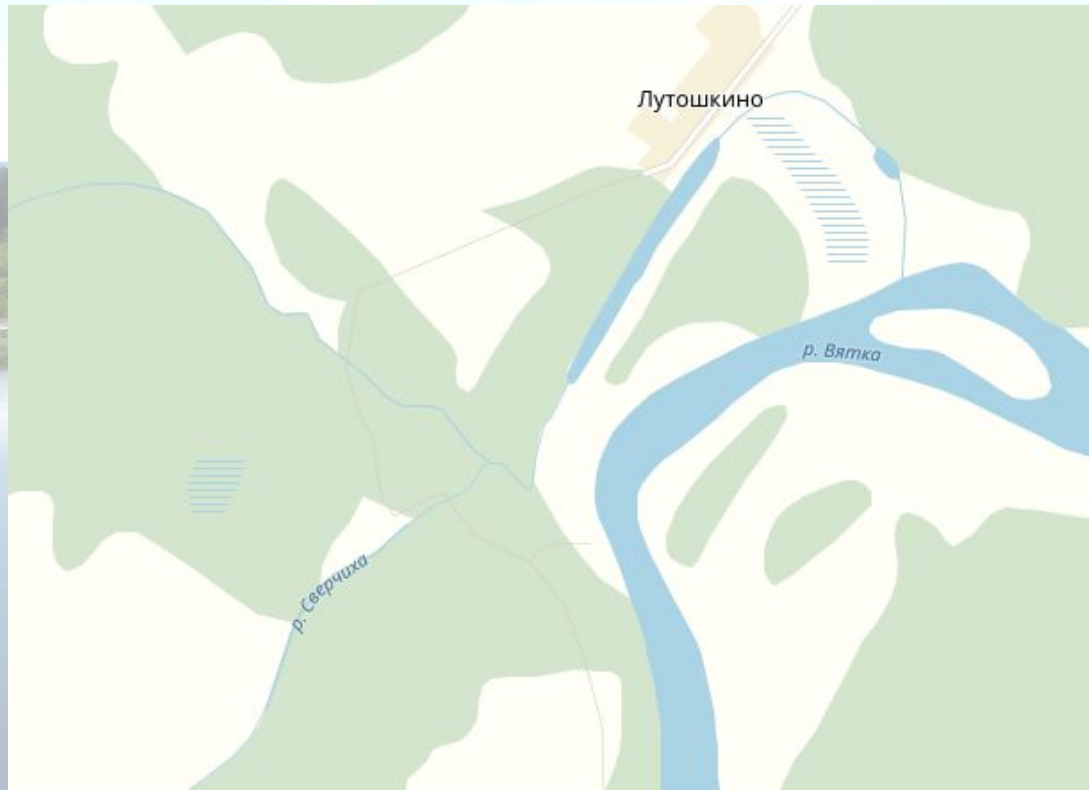


Исчезнувшие деревни Слободского района



- Кычаново
- Зяблово
- Пильна
- Болино
- Мосины
- Пыреги:
2010 г – 2
чел
- Лутошкино
-0 чел

- **782 км: река Сверчиха (пр)**

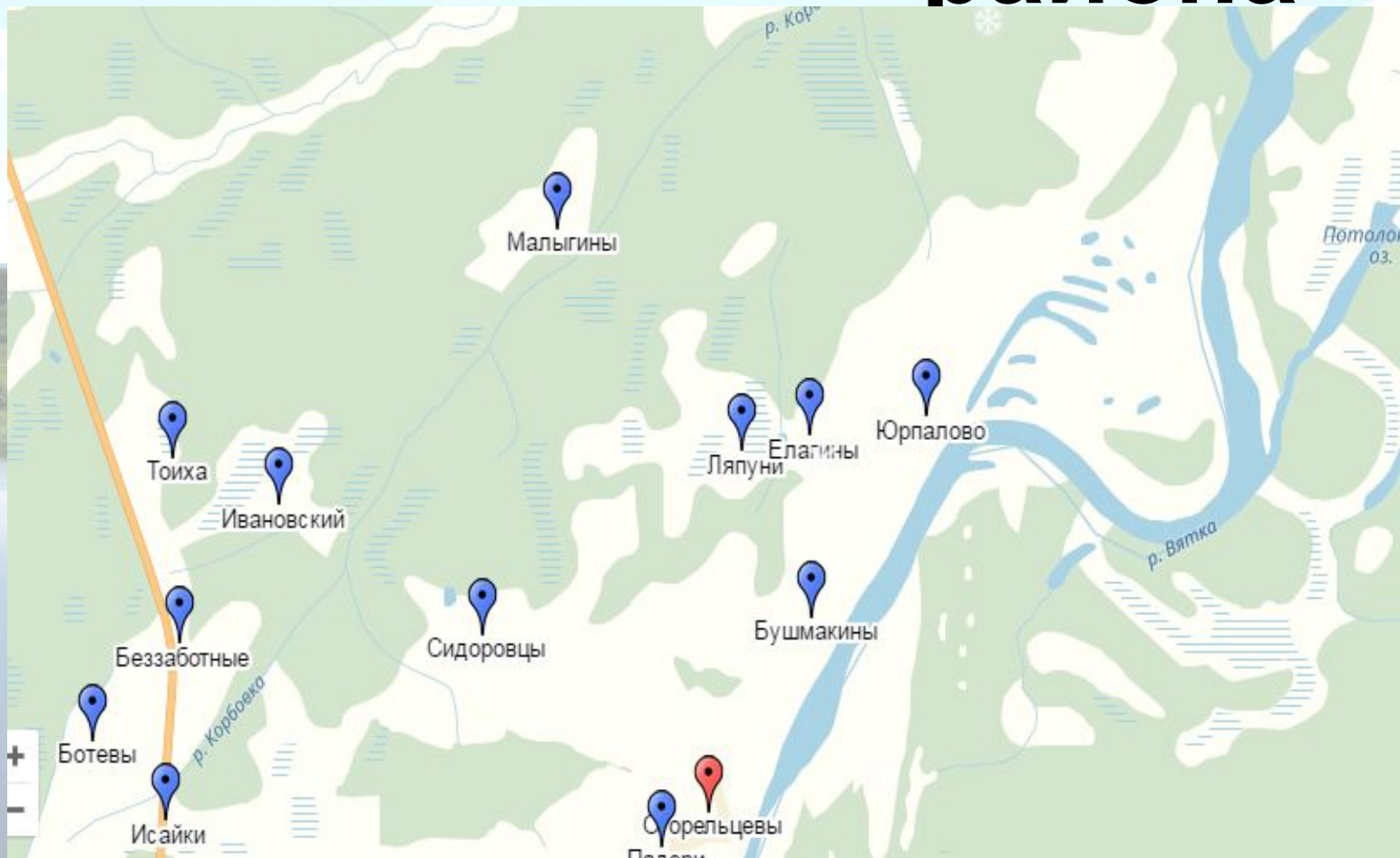


- **Длина реки составляет 21 км.**
- **Исток реки в лесном массиве в 7 км к востоку от села Совье. Река течёт на юго-восток, затем поворачивает на северо-восток. Всё течение реки ненаселено. Притоки — Опалиха, Зябловка (левые); Корбовка (правый). Впадает в Вятку южнее деревни Лутошкино (Шестаковское сельское**

Потолоково озеро (лв)



Исчезнувшие деревни Слободского района



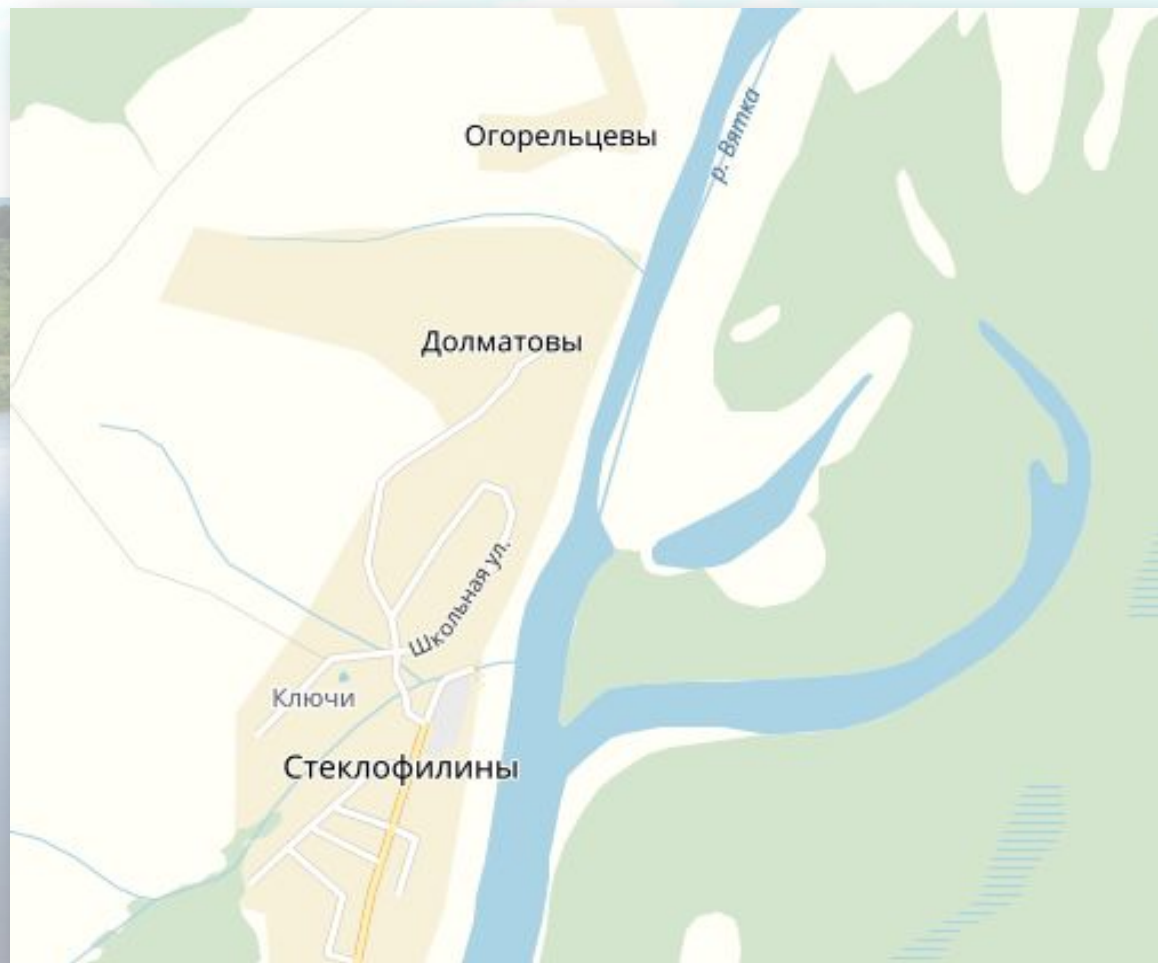
- Малыгины
- Ляпуны
- Елагины
- Юрпалово
- Бушмакины
- Сидоровцы
- Ивановский
- Тоиха
- Беззаботные
- Исайки
- Ботевы





Д. Огороельцевы (пр), Д. Долматовы (пр)

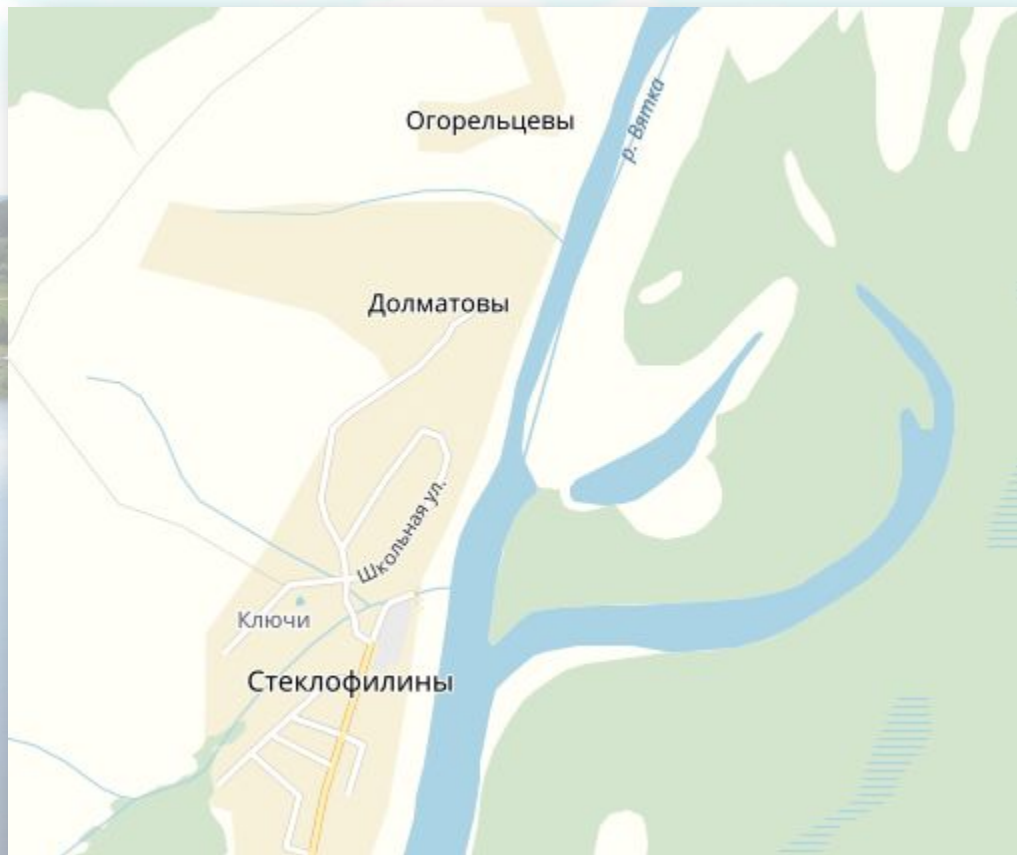
• 2010 год – 0 чел







Д. Стеклофилины (пр) 2010 год -235 чел

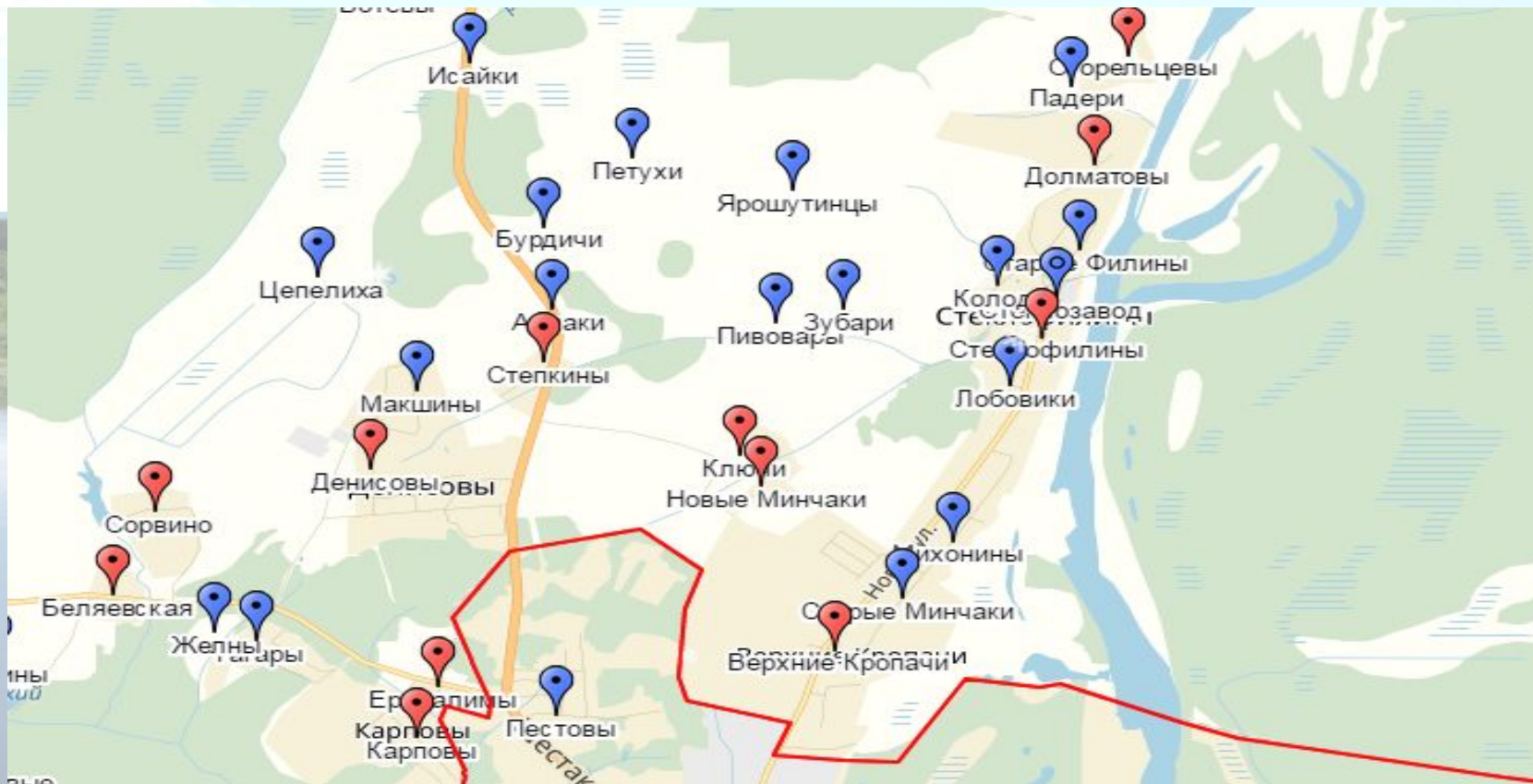


Петрино, Яговкино, Салтыки (пр) 2010 год

- Пос. Петрино
– 3 чел.
- Дер. Яговкино
– 124 чел.
- Дер. Салтыки
– 488 чел.



Исчезнувшие деревни Слободского района

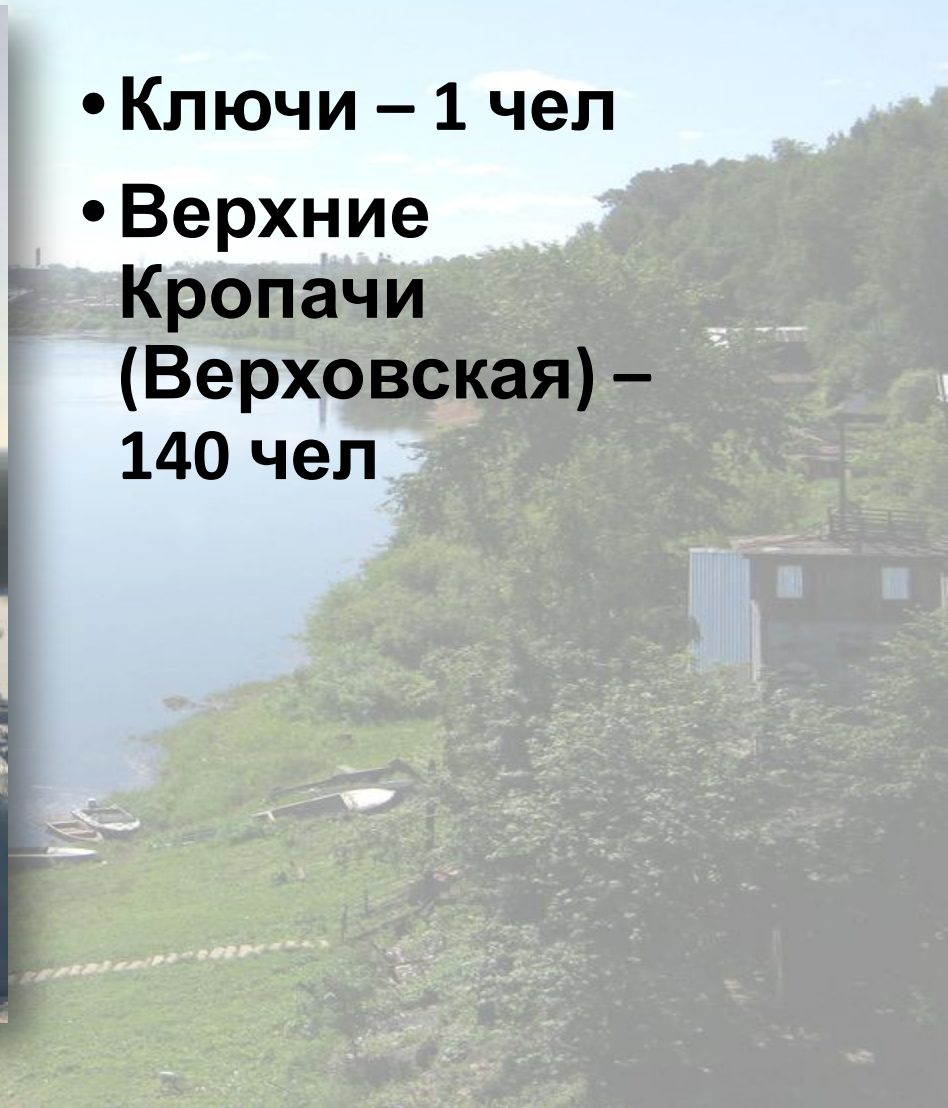


- Ярошутинцы
- Бурдичи
- Цепелиха
- Зубари
- Пивовары

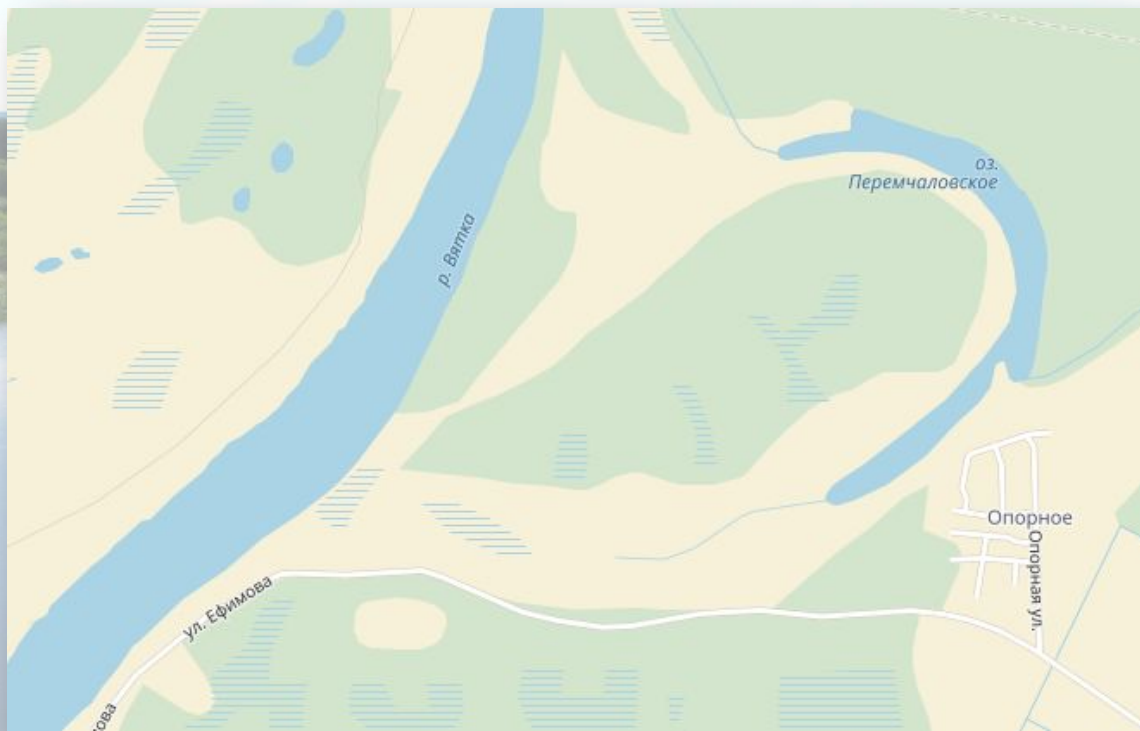
2010 год



- Ключи – 1 чел
- Верхние Кропачи (Верховская) – 140 чел



Оз Перемчаловское, оз Курья



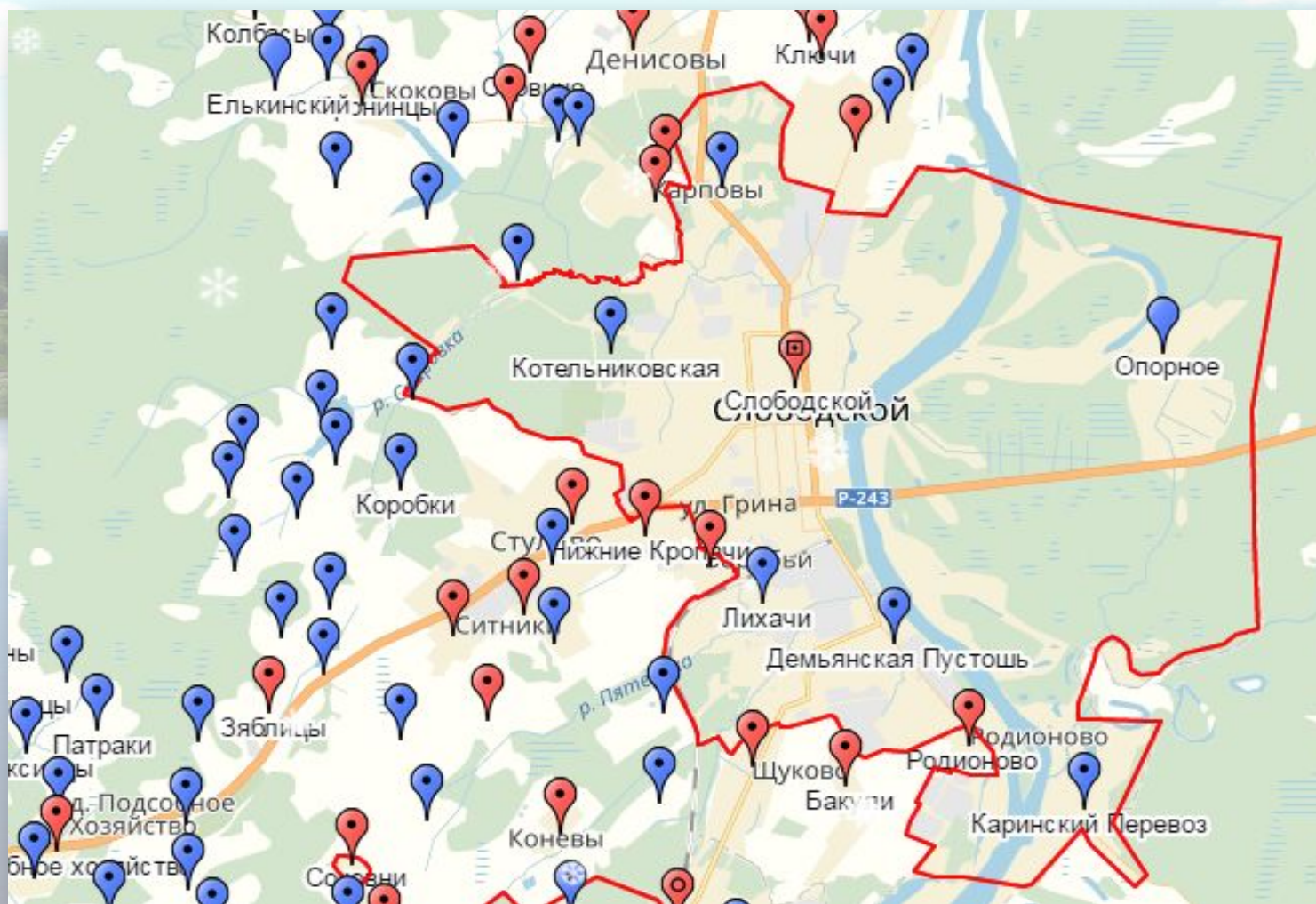


- **767 км: река Спировка (Крутец) (пр)**



- **Длина реки составляет 11 км.**
- **Исток реки в лесах в 5 км к западу от центра города Слободской. В верховьях на реке плотина и запруда. Река течёт на восток, перед устьем поворачивает на юг. Приток — Крутец (левый). Протекает многочисленные садовые участки, нижнее течение проходит по северной части города Слободской. Впадает в Вятку в его черте.**

Исчезнувшие деревни Слободского района



- Желны
- Ляпины
- Ашихмины
- Сивковы
- Дрегуны
- Аверины
- Коробки
- Тюдины
- Лапины
- Мешины
- Малые воробыи
- Пахомово



Городской округ Слободской



- Территория городского округа город Слободской в настоящее время составляет 49,6 км² и по площади уступает только областному центру — Кирову и Кирово-Чепецку.
- Слободской известен с 1489 года, статус города имеет с 1780 года.




Михайло-Архангельская часовня, город Слободской



- Эта часовня является одним из наиболее древних архитектурных сооружений на территории Вятского края, сохранившееся со времен крепостной Руси в первоизданном виде.
- Иначе Михайло-Архангельскую часовню еще называют жемчужиной вятского зодчества.

Колокольня Спасо-Преображенской церкви.



- Она находится недалеко от Михайло-Архангельской часовни, где в 1851 году крепостной мастер Рысев установил известные в слободской округе куранты, которые уже более полутора веков отмеряют время в городе Слободском.

Троицкая церковь, город Слободской ул. Советская, 98



- История этой церкви начинается с 1773 года, именно тогда мастер-каменщик Иван Коршунов построил здание Троицкого храма на месте, отведенном под кладбище, а позднее и дивные ворота. Не так давно была воссоздана и церковная колокольня.

Екатерининский кафедральный собор, город Слободской ул. Володарского, 54



- В 1629 году на этом месте стояла небольшая церквушка из дерева с колокольней. Упоминается, как церковь мученицы Екатерины, в которой находился образ Пречистой Богородицы с младенцем.
- Но в 1661 году церковь и колокольня сгорели в пожаре. Более чем через три десятка лет в 1699 году построили каменную теплую церковь.




- В годы ВОВ в храме находилась военная база. Вновь Екатеринбургский собор открыли в 1945 году. В тяжелые послевоенные годы, молящиеся несли в храм последние копейки, было приложено много сил и старания, чтобы возродить Храм Божий.
- До 1994 года храм был единственным действующим в городе. И именно поэтому Екатерину особенно чтят в Слободском, и считают ее покровительницей города.

Никольская церковь, город Слободской ул. Советская, 68



- История Никольского храма уходит корнями в далекое прошлое. Первые упоминания о нем были высказаны в 1629 году, но, судя по упоминаниям, уже к этому времени Никольская церковь пережила богатую историю.
- Изначально ее здание было деревянным, а позднее церковь была перестроена в камне. Вятский архитектор И. А. Чарушин поступил грамотно, следуя канонам древности, и оставил здание Никольской церкви на старом месте.


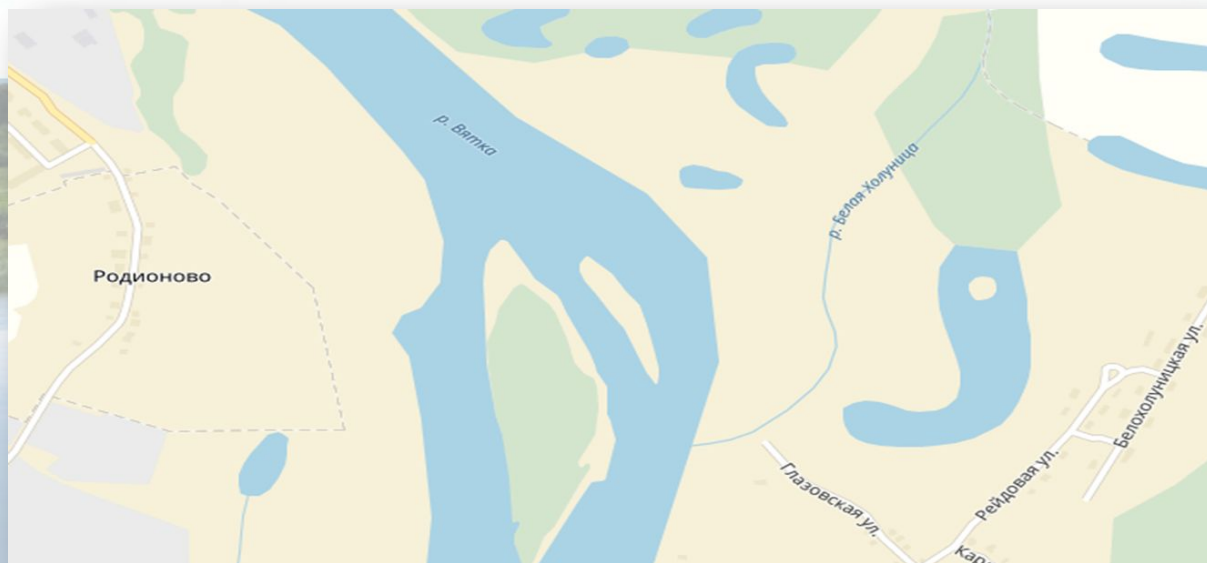
Музейно-выставочный центр Краеведческий музей



- Открытие музея в городе Слободском состоялось 2 мая 1921 года, его основателем стал писатель-краевед Всеволод Владимирович Лебедев.
- С 1937 года музей расположен в историческом здании Благовещенской церкви, а его филиал – в здании деревянной церкви Святого Михаила



- **762 км: река Белая Холуница (лв)**





- **Длина — 160 км, площадь бассейна — 2800 км².**
- **Белая Холуница берёт начало в западной части Верхнекамской возвышенности, протекает по равнинной местности.**
- **Главный приток — Сома.**

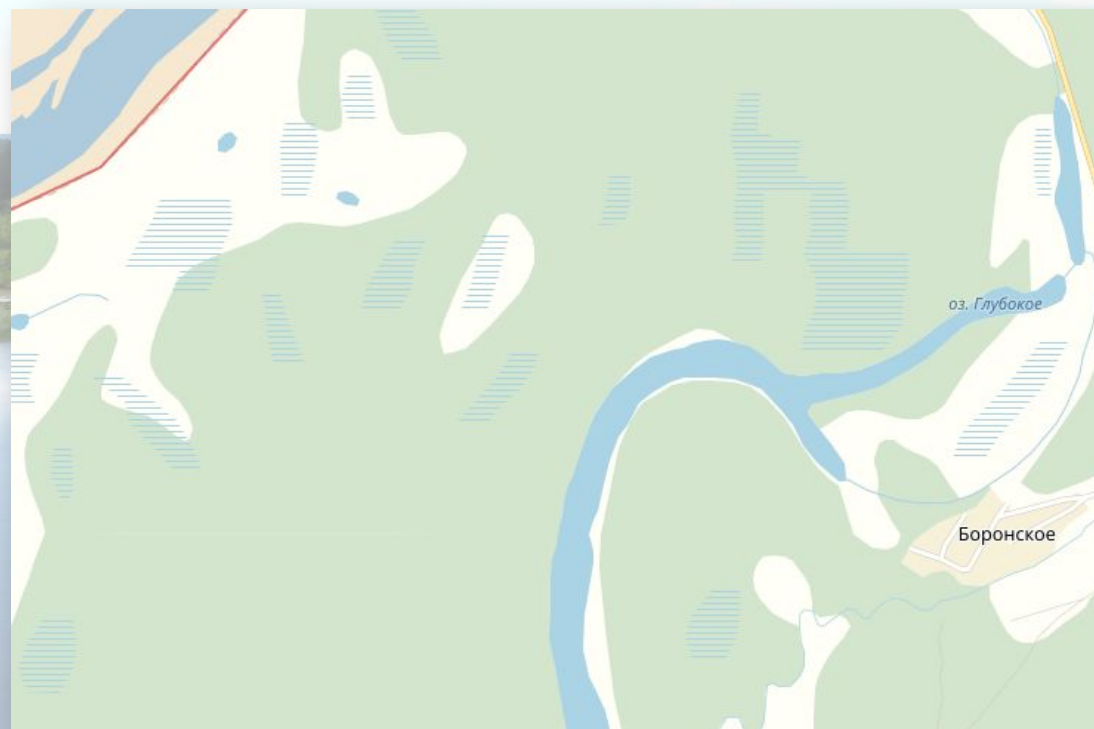


Озеро Глубокое



Деревня Боронское

• 2010 год – 9 человек



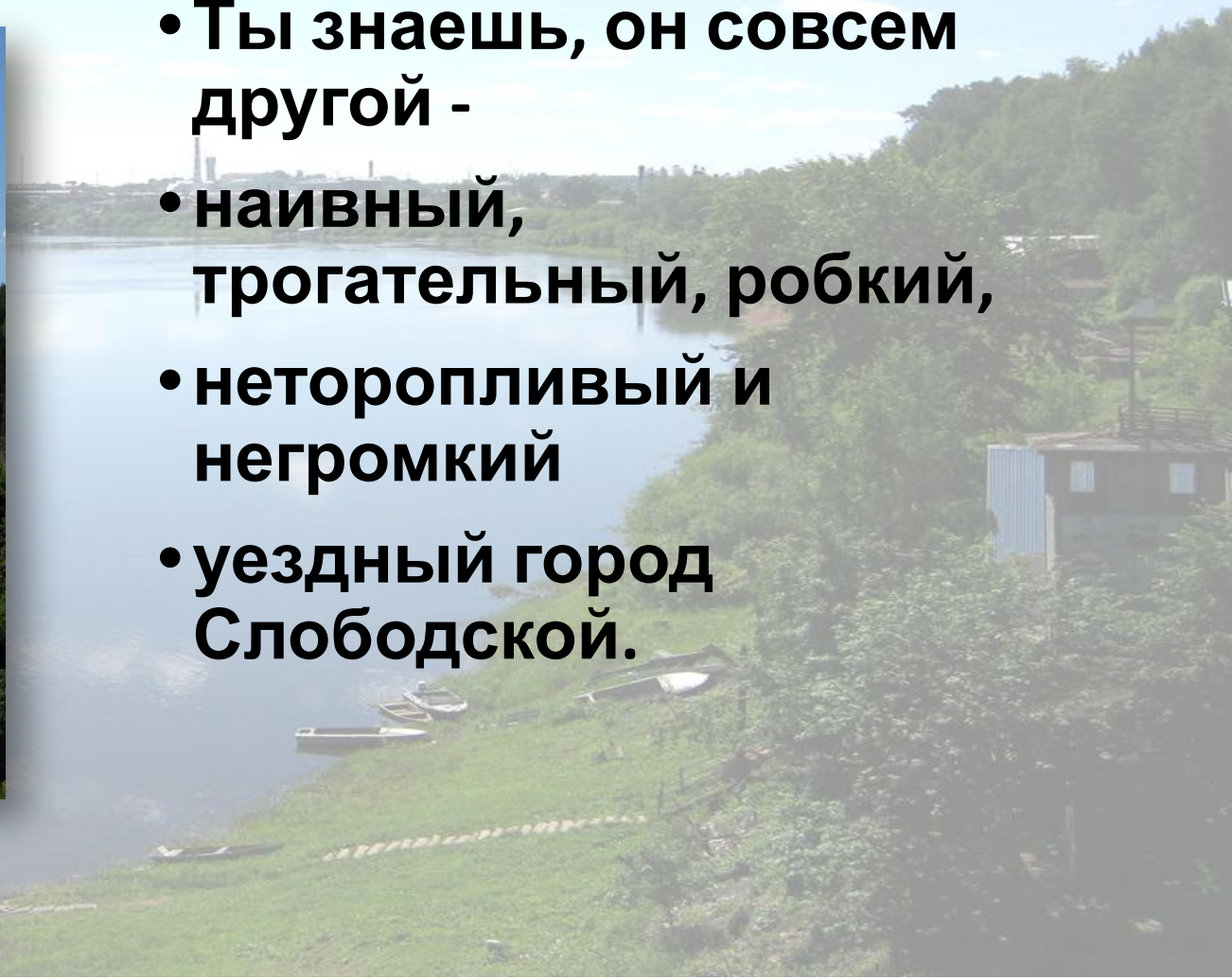
Озеро Черное



Александр Балыбердин «СЛОБОДСКОЙ»



- Ты знаешь, он совсем другой -
- наивный, трогательный, робкий,
- неторопливый и негромкий
- уездный город Слободской.





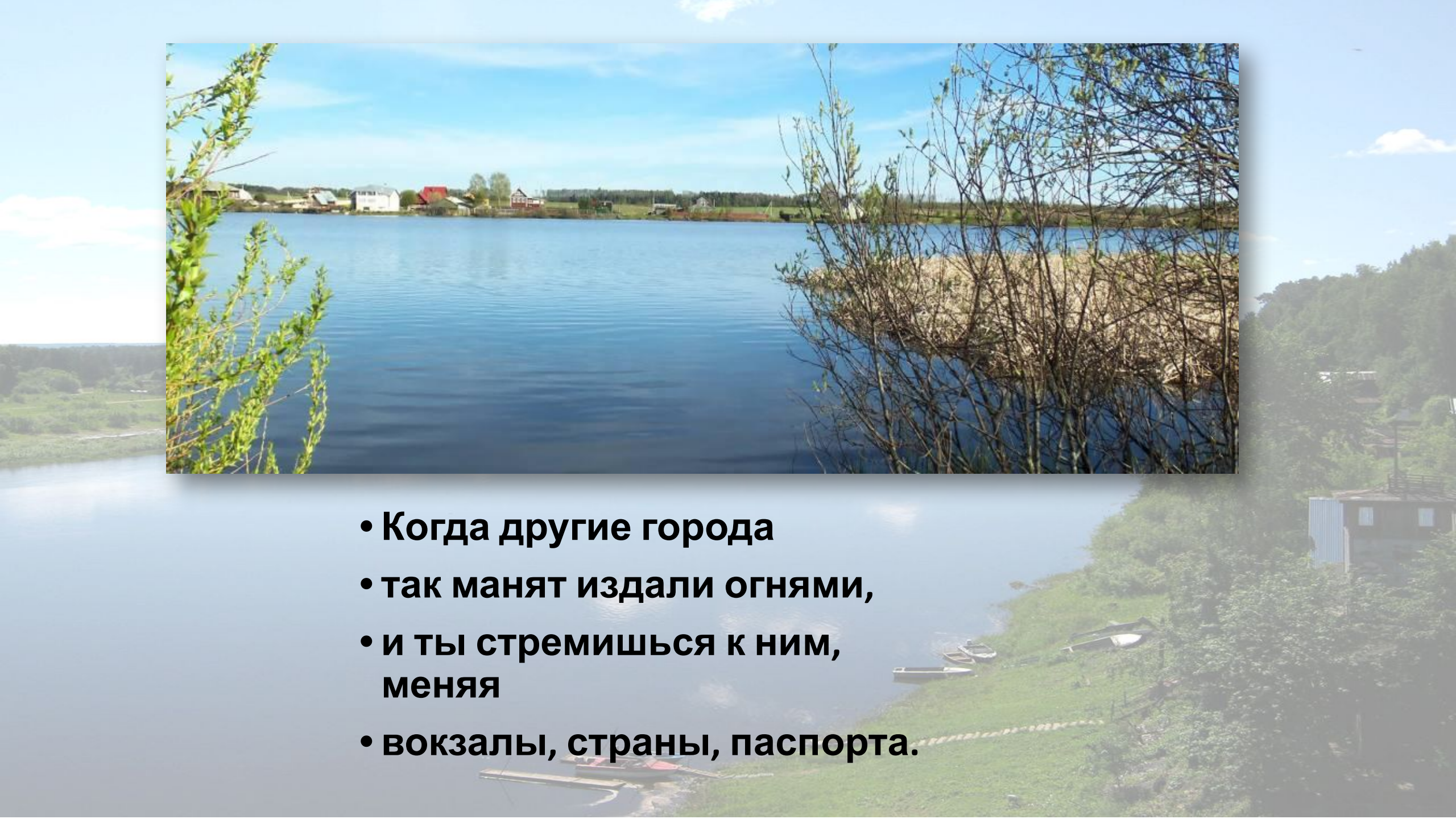
- Я сам не сразу смог понять,
- чем он моё так тронул сердце,
- где та таинственная дверца,
- что за собой зовёт меня.



- **Её непросто разглядеть,**
- **особенно, когда ты молод,**
- **и новых впечатлений голод**
- **на месте не даёт сидеть.**

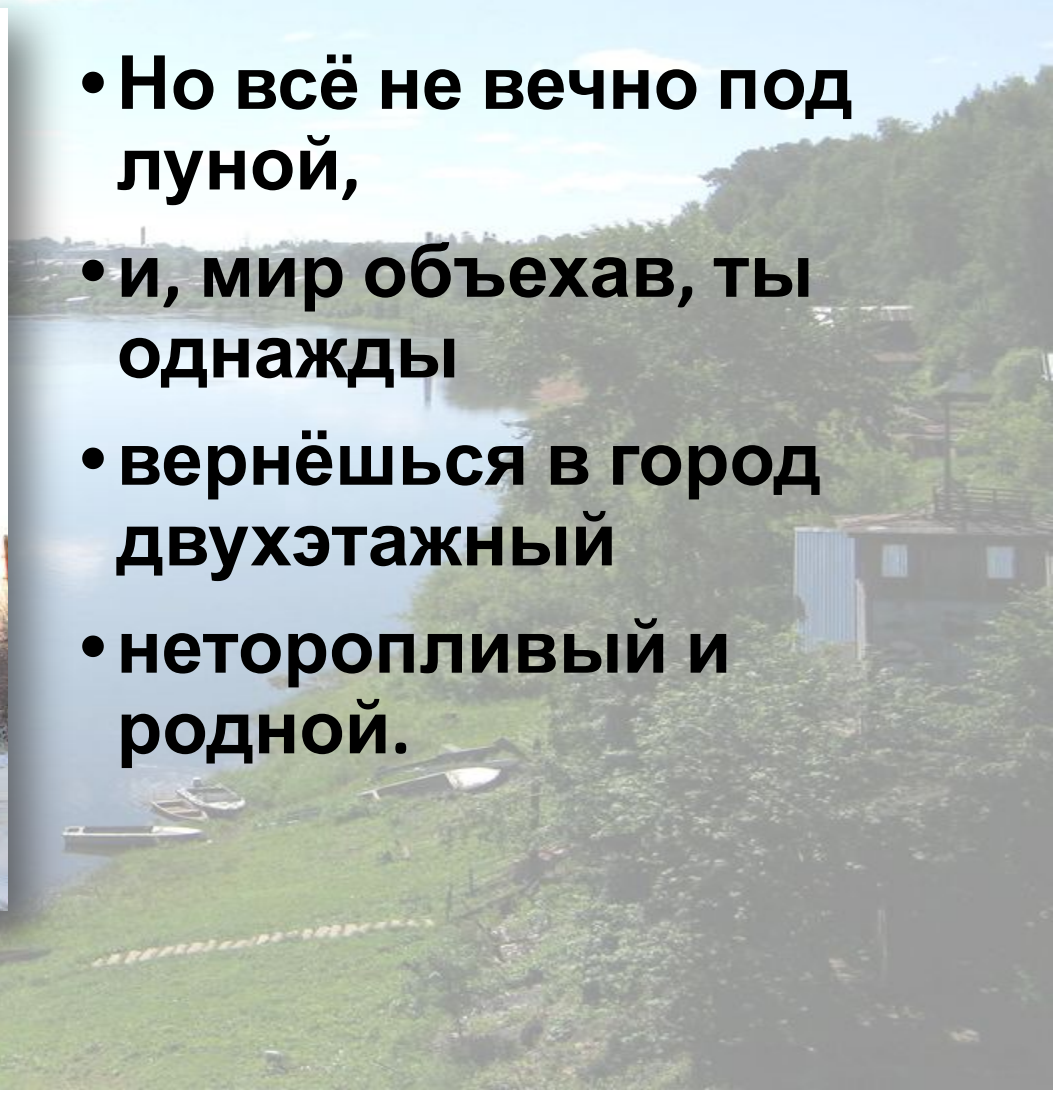


- Когда другие города
- так манят издали огнями,
- и ты стремишься к ним,
меня
- вокзалы, страны, паспорта.





- Но всё не вечно под луной,
- и, мир объехав, ты однажды
- вернёшься в город двухэтажный
- неторопливый и родной.





- **И всё тогда приобретёт**
- **совсем другие очертанья,**
- **и это новое звучанье**
- **внезапно мир перевернёт.**



- Ты будешь в каждое окно
- заглядывать, как в окна мамы,
- и эти улицы, и храмы,
- всё позабытое давно
- вдруг оживёт и будет жить
- уже всегда под самым сердцем -
- таинственной, незримой дверцей
- твоей взрослеющей души.





**До новых
встреч!!!!**

