

ФИНИКИЯ. ФИНИКИЙСКИЕ МОРЕПЛАВАТЕЛИ

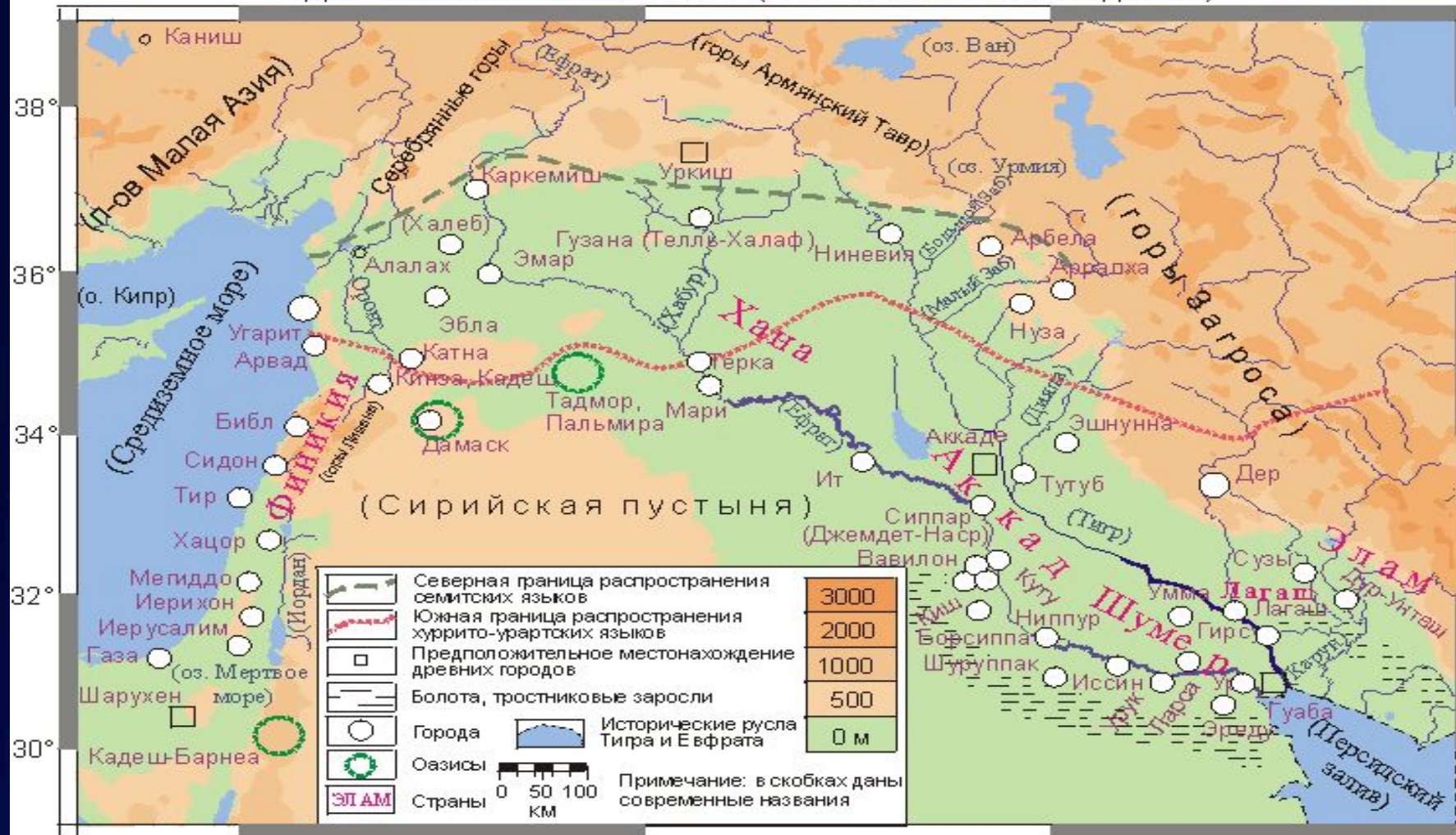
Учитель истории и
обществознания МБОУ
ООШ № 6. г.о. Вичуга
Басова С. А.

ФИНИКИЯ



Местоположение Финикии

ДРЕВНЯЯ МЕСОПОТАМИЯ (III-II ТЫСЯЧЕЛЕТИЯ до х.э.)



35° Map created for Gumilevica - A. Rodionov 40°

45° Map generated by OMC - M. Weirelt 50°

Главные города Финикии

Ливан. Библос



Библ - гора

Ливан. Тир



Тир - скала

Ливан. Сайда .



**Сидон –
место
рыбной
ловли**

Здесь заканчивались караванные дороги
и начинались морские торговые пути.


Море и все, что оно давало, было
главным богатством финикийцев.



Вдоль побережья Средиземного моря была полоска плодородной земли, это давало возможность заниматься земледелием и садоводством. Рядом с ней росли березовые и дубовые







Финикийцы были искусными кораблестроителями и мореходами как в военной отрасли, так и в торговой.

Карфаген



КАРФАГЕН

Карфаген

PRt4WEB.ru



Торговля финикийцев




Изделия из стекла




Пурпурные ткани



Добывание и использование пурпурных тканей



Рабство в Финикии



Проверь себя

Основные занятия финикийцев

- ✓ Садоводство
- ✓ Кораблестроение и мореходство
- ✓ Торговля
- ✓ Производство стекла
- ✓ Окрашивание пурпурной краской тканей
- ✓ Работоторговля

Финикийский алфавит

	ʾaleph	[ʾ]		lamedh	[l]
	beth	[b]		mem	[m]
	gimmel	[g]		nun	[n]
	daleth	[d]		samekh	[s]
	he	[h]		ʿayin	[ʿ]
	waw	[w]		pe	[p]
	zayin	[z]		tsade	[ʒ]
	heth	[h]		qoph	[q]
	teth	[t]		reš	[r]
	yodh	[y]		šin	[ʃ]
	kaph	[k]		taw	[t]

Состоя
л из 24
согласн
ых букв

Домашнее задание

1. Подготовить параграф 15 ,
ответить на вопросы в конце
параграфа.
2. Задание на выбор :
 - Написать развёрнутый
ответ фараону Египта.
 - Подготовить рассказ об
изобретениях финикийцев

**Оцени себя в
«Листе самооценки»**

Дай оценку уроку

**Спасибо за
работу!**