

Почему никто не знает,
когда был основан
город Киров?

Структура

⋮ Введение



⋮ История



⋮ Археология




⋮ Выводы



• • Введение






+ Человек поселился в бассейне реки Вятки в период мезолита - VIII–VI тыс. до н. э.

+ Освоение бассейна Средней Вятки древнерусским населением началось в конце XII – начале XIII в.

+ До этого в бассейне реки Вятки жили удмурты, которые вступали в контакты с марийцами и тюркоязычным населением.



Освоение территории и основание городов это не синонимы

Город - центр развитого ремесла и торговли, административно-хозяйственный, и военно-политический центр большой округи-волости, очаг культуры и господствующей идеологии.

Функции:

военная
(укрепления, оружие)

экономическая
(ремесло, торговля)

**административное
управление**
(государственный аппарат)

**идеологическое
господство**
(церкви, монастыри)

культурное влияние
(письменность, искусство)

История





«Вопрос об основании города
Вятки-Хлынова принадлежит к
числу наиболее трудных и
запутанных. Трудность вопроса
заключается в отсутствии прямых
указаний в достоверных источниках
о времени основания города»

А. В. Эммаусский, 1971

Три
предлагаемые
даты
основания
города

1181

1374

1457

Нестандартная ситуация



В 1957 г. отмечали 500-летие города.



В 1974 г. праздновали 600-летие.

Официальная
позиция
закрепилась за
1374 г.



В 2024 году будет
праздноваться
650-летия
основания
г. Кирова



1457

1374

1181

Откуда
историки
взяли эти
даты?



Общероссийские летописи

События, связанные с Вяткой, попадали в общероссийские летописи через источники из других городов и от очевидцев событий.

1457

Город Хлынов впервые назвал по имени в 1457 году.

«Великий князь Василей Васильевичъ посылал рать на Вятку князя Ивана Раполовскаго со многими силами; и стояли подъ городомъ Хлыновомъ долго, а город не взяли, занеже Григорей Перхушковъ у вятчанъ посулы ималь, а имъ наровиль»

«Ошибка заключалась в том, что все историки считали, что главный город Вятской земли с самого своего возникновения назывался Хлыновом, а слово «Вятка» трактовали как синоним Вятской земли.

...

Логичнее предположить, что существовавший с 1374 года город Вятка получил другое название Хлынов в промежуток времени между 1452 и 1457 годами»

А. В. Эммаусский, 1971



1374

Рогожский летописец первой половины XV в.

«6882 (1374) г. Того же лета идоша на низъ Вяткою оушкуиници разбоиници, совъкупишася 90 оушкуевъ, и Вятку пограбиша и шедши взяша Българы и хотеша зажещи и взяша откупа 300 рублевъ. И отътуду разделишася на двое: 50 оушкоевъ поидоша по Волзе на низъ къ Сараю, а 40 ушкоевъ поидоша вверхъ по Волзе и, дошедше Обухова, пограбиша все за-Сурие и Марквашь, и, переехавше за Волгу, лодьи, поромы и насады и павозкы, и стругы, и прочаа вся ссуды посекоша, а сами поидоша къ Вятце по сухоу на конехъ и идучи много сель по Ветлузе пограбиша»



Упоминание Вятки — это реки, местности к ней прилегающей или города?



Нет сведений об основании.
Учёные лишь строят догадки.



Известие о походе ушкуйников в 1374 г. в Вятских летописях отсутствует.



Местное летописание

Образование Вятской и Великопермской епархии с центром в г. Хлынове в 1657 г. дало толчок развитию местного летописания.

1181

Сказание о вятчанех

Анатолиевский список (1702–1704 гг.)

«...и совокупишася новгородцы обе половины вместе (*речь идёт о двух группах новгородских жён с новыми возлюбленными, которые не дождалась мужей из похода на Корсунь начатого в 1174 г. и бежали из Новгорода*) и начата помышляти, како б им един град крепкий поставити, и совещаща град поставити близ речки Хлыновицы на горе рекомой Кикиморке, и на ту гору навозиша бревен, как быти граду, и заутра востаща, и обретоша те бревна на Баляскове поле, идеже ныне стоит град Хлынов»



Время создания летописного памятника –
XVII в.



После излагаемых событий следует
двухсотлетний перерыв.



Ряд называемых исторических событий в
повествовании произошли во второй
половине XIV – начале XV вв.

• Археология





Археологи не могут выдвинуть точную дату основания города.



Археологи могут предположить век, когда город был основан.



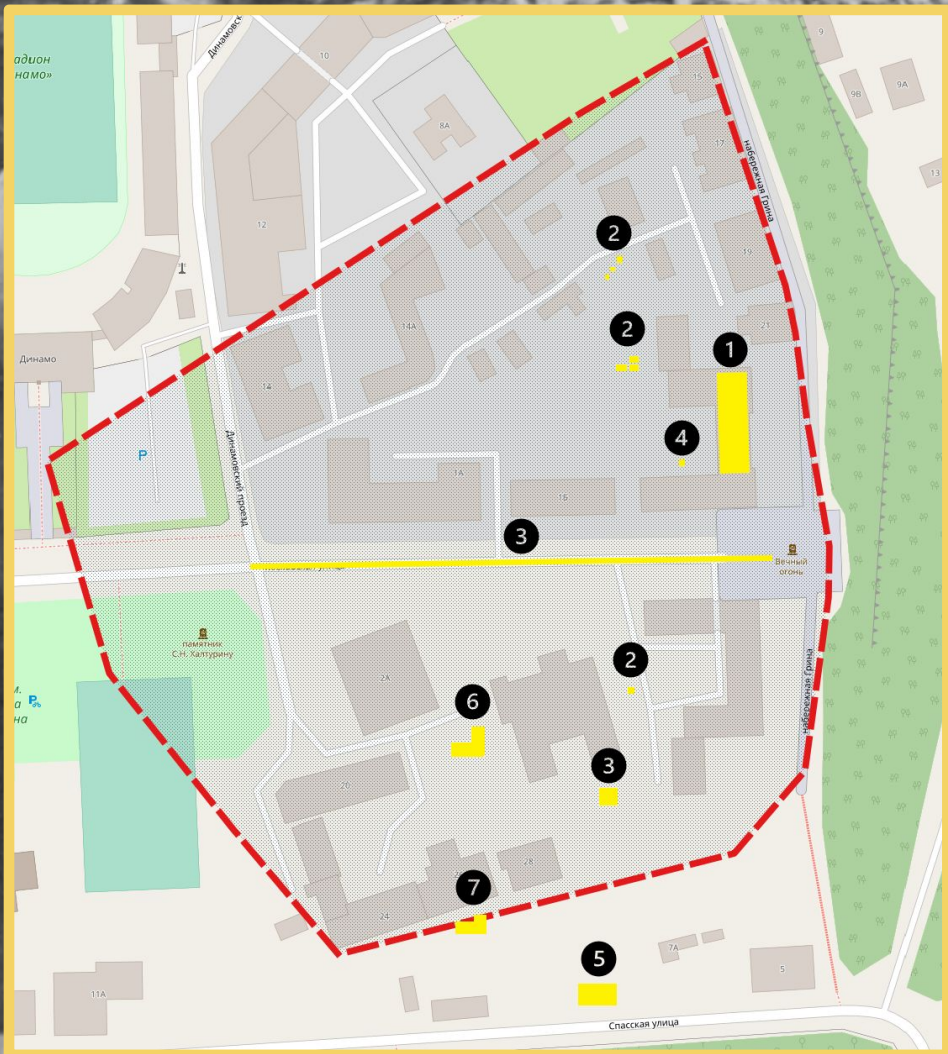
Археологи могут подтвердить дату письменных источников.

«Киров наравне с Новгородом относится к категории немногих городов с так называемым влажным культурным слоем. Уникальность этого слоя состоит в том, что в переувлажненной почве полностью сохраняется то, от чего при других условиях не остается и следа: дерево, кожа, береста, войлок, ткань — практически всё, что попало на землю»

С. Д. Захаров, 1988



Археологические работы на территории кремля



- 1 1935 - Грязнов М. П.
- 2 1956-1958 - Гуссаковский Л. П.
- 3 1981, 1983, 1990 - Макаров Л. Д.
- 4 2006 - Кошелева Е. А.
- 5 2012 - Кряжевских А. Л.
- 6 2013 - Перевощиков С. Е., Кряжевских А.
- 7 2015 - Матвеев Р. В., Кряжевских А. Л.

Самые дискуссионные раскопки проводились Л. П. Гуссаковским.
Город по его мнению появился на месте славянского поселения
во второй половине XIII в.

«Методически раскопки были проведены крайне слабо. Площадь раскопов чрезвычайно мала ... это заставляет брать под сомнение сделанные Л. П. Гуссаковским выводы»

С. Д. Захаров, 1989

«Датировка строительных ярусов кремля, разработанная Л. П. Гуссаковским, в целом верна, хотя и требует некоторых уточнений ... временем возникновения города Вятки следует считать середину — вторую половину XIII в.»

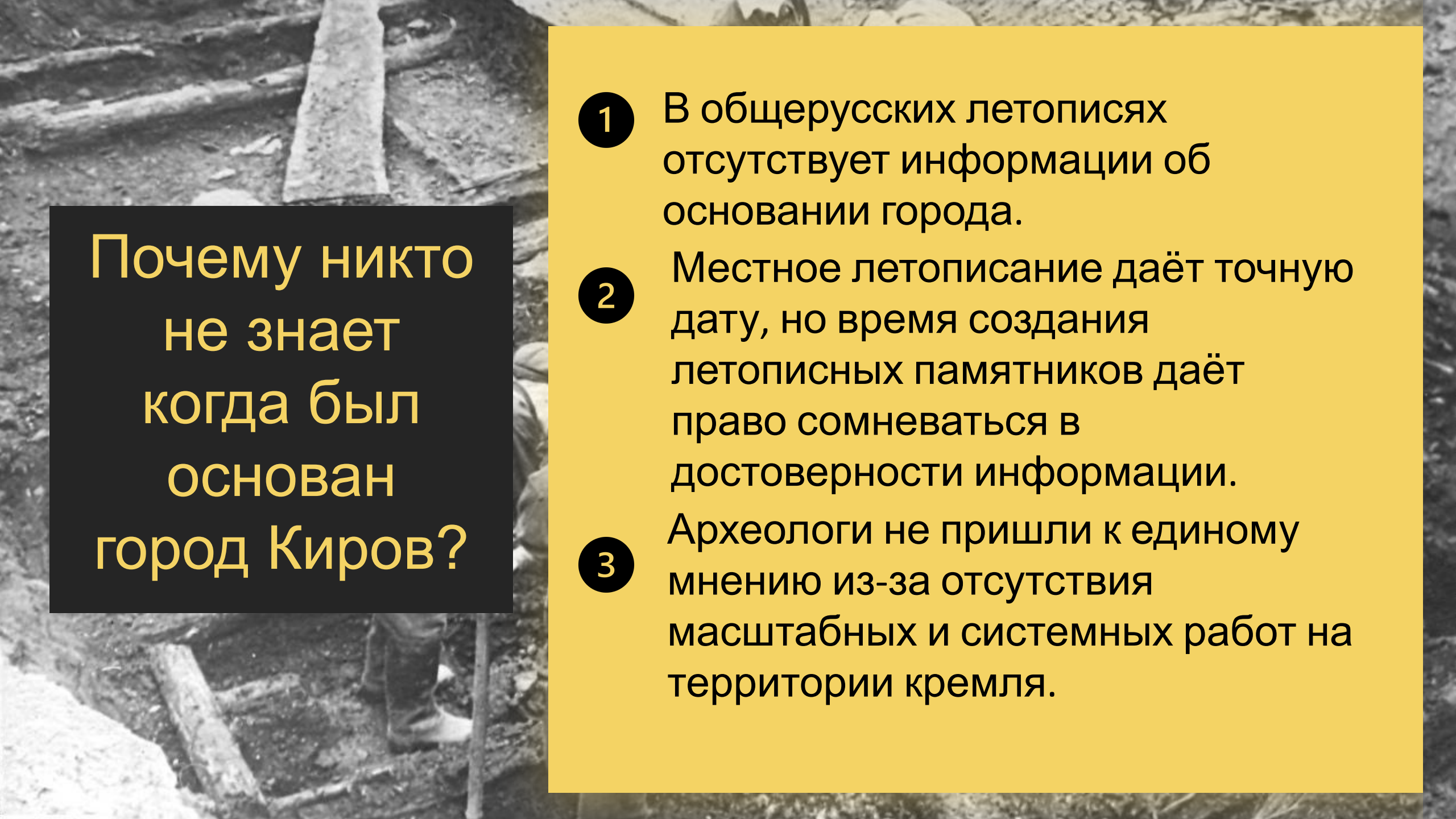
Л. Д. Макаров, 1989

«Возможно, следует пересмотреть датировку 6 и 7 строительных ярусов, поскольку анализ находок кожаной обуви показывает, что их надо относить не ранее, чем к XIV в.»

М. В. Жилина, 2017

● ● **Выводы**





Почему никто не знает когда был основан город Киров?

- 1 В общерусских летописях отсутствует информации об основании города.
- 2 Местное летописание даёт точную дату, но время создания летописных памятников даёт право сомневаться в достоверности информации.
- 3 Археологи не пришли к единому мнению из-за отсутствия масштабных и системных работ на территории кремля.

Что нужно делать для определения, какая дата ближе к правде?



Обрабатывать и вводить в научный оборот уже полученные археологические коллекции.



Проводить крупные и целенаправленные археологические работы на территории кремля.



Изучать летописные памятники.

Хорошего дня!



Литература из которой брались цитаты:

- Эммаусский А. В. К вопросу о времени основания города Вятки (Кирова): учебное пособие для студентов историко-филологического факультета по спецкурсу "История Кировской области"; Киров. гос. пед. ин-т им. В. И. Ленина. Киров, 1971. 42 с.
- Захаров С. Д. Экскаватором по культуре. Газета «Кировская правда» 1988 г. № 241, 20 октября.
- Захаров С. Д. Характеристика раскопов Л. П. Гуссаковского на территории Хлыновского кремля // Вятская земля в прошлом и настоящем. 1989. С. 17–19.
- Макаров Л. Д. Начальный этап русской колонизации Вятского края // Вятская земля в прошлом и настоящем. 1989. С. 15–16.
- Жилина М. В. Кожаная обувь Хлыновского Кремля (по раскопкам 1956-1958 гг.) // ХЛХ Урало-Поволжская археологическая конференция студентов и молодых учёных, 2017. С. 165–168.

Литература из которой брались фрагменты летописных известий:

- Спицын А. А . Свод летописных известий о Вятском крае. Вятка, 1883. 44 с.
- Мусихин А. Л. Существовала ли вятская летопись XV века? (К вопросу об атрибуции летописного известия 1374 г. о набеге ушкуйников на Вятку) // Герценка: Вятские записки: [научно-популярный альманах]. Вып. 4. Киров. С. 26–32.
- Мусихин А. Л. Вятка: символы и смыслы: в 2 т. Т. 1, 2. Нижний Новгород: Кварц, 2019. 800 с. ил.

Используема литература:

- Напольских В. В. Введение в историческую уралистику. Ижевск, 1997. 268 с.
- Гусенцова Т. М. Мезолит и неолит Камско-Вятского междуречья. Удмурт. гос. ун-т. Ижевск: Издательство Удмуртского университета, 1993. 239 с.
- Макаров Л. Д. Древнерусская культура Вятской земли XII–XV вв. // Приоритеты стратегии научно-технологического развития России и обеспечение воспроизводства инновационного потенциала высшей школы: материалы Всероссийской научной конференции, 27 февраля 2019 г. С. 309–314.
- Куза А. В. Малые города Древней Руси. М.: Наука, 1989. 168 с.
- Низов В. В. Хлынов: Рождение города // Европейский Север в культурно-историческом пространстве. Киров, 1999. С. 6–31.
- **Фотографии с заднего фона взяты из группы в ВК: КОГБУ «ЦГАКО»** (<https://vk.com/cgako>). Раскопки на территории Хлыновского кремля, г. Киров. 1957 г.