

Итоговый проект по экономической
географии на тему:
Польша

Работу выполнила студентка
группы 1-ИЗ-21 Бушманова
Кристина

Рыбинск, 2020

Цели и задачи

Цель:

- изучить экономико-географическую характеристику Польши

Задачи:

- население;
- природные ресурсы;
- промышленность;
- сельское хозяйство;
- место Польши в мировом хозяйстве

Основная информация

Столица Польши – Варшава;
Площадь территории страны –
312 679 км² ;
Население – 38 623 221 человек;
Государственный язык –
польский;
Форма государственного
устройства – унитарное
государство;
Форма правления –
парламентская республика



Население

- По европейским мерилам Польша находится среди крупнейших государств по площади (почти равняется размерам Германии).

- Численность населения Польши в 2008 году составляла 38 116 000 человек. Таким образом, она является восьмой по населению страной в Европе, и шестой в Евросоюзе. Средняя плотность населения составляет 122 человека на км².

- Второй тип воспроизводства населения - высокие показатели рождаемости, естественного прироста, относительно низкая смертность.

- Городское население: 60,54 % общего числа населения (2015), прирост урбанизации: годовой показатель на -0.080 % (2015). Польша – среднеурбанизированная страна.

Население

Польша



Половозрастная пирамида населения Польши

Население

Национальность	Процент от общего числа
Поляки	96,74%
Немцы	0,4%
Белорусы	0,1%
Украинцы	0,1%
Силезцы	0,45%
Цыгане, евреи, польско-литовские татары	2,21%

Национальный состав населения Польши

Природные ресурсы

Минеральные:
значительные запасы каменного и бурого угля; нефть и природный газ (незначительные залежи); медные и серебряные руды, сера

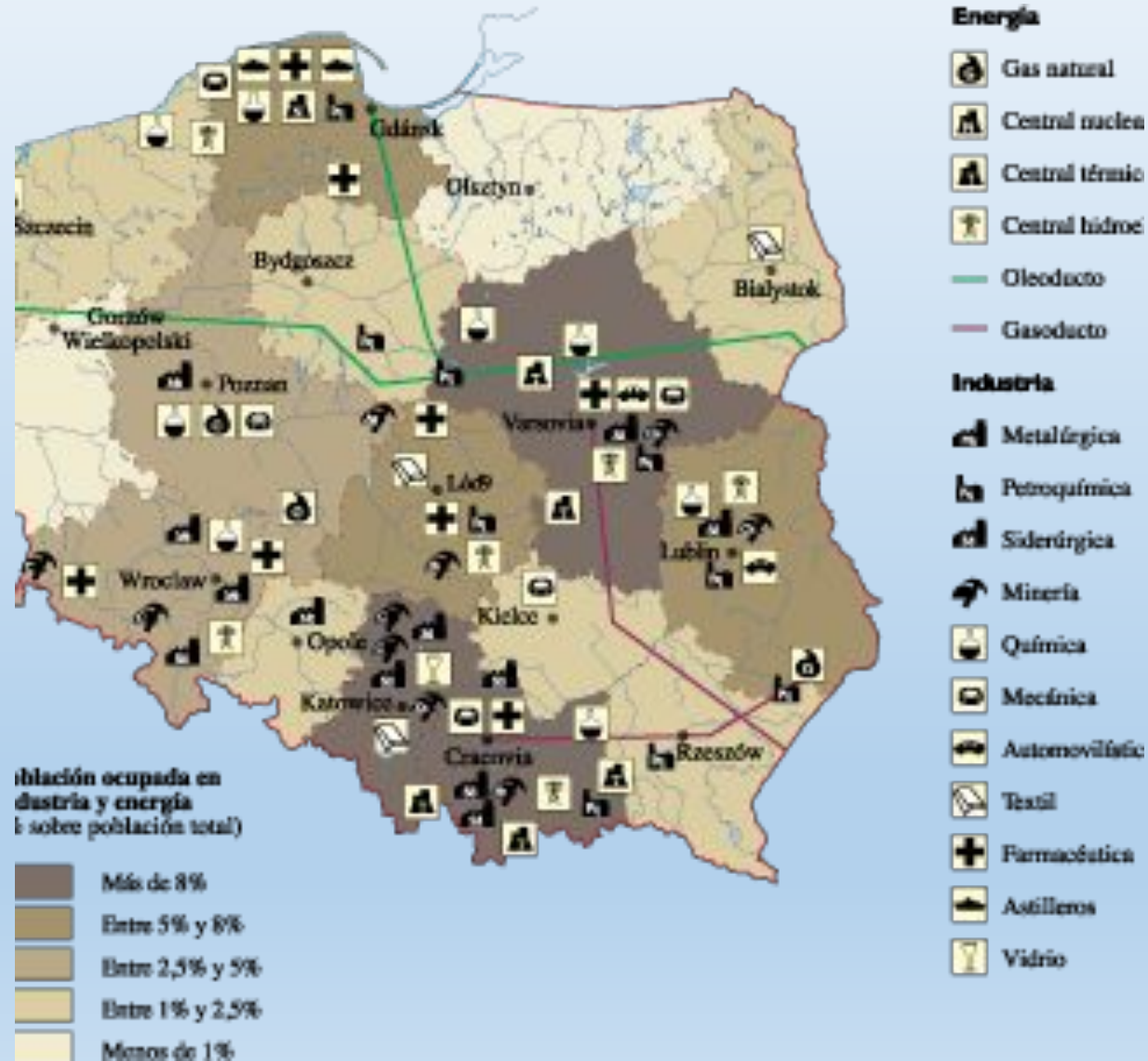
Рекреационные:
- пляжного направления (морское побережье);
- историко-культурного направления (Варшава, Краков; 5 объектов в перечне Юнеско);
- горнолыжного направления (Татры, Судеты)

Водные:
главные реки – Висла, Одер, судоходные каналы, 9300 озер, 90 водохранилищ

Земельные:
преобладают подзолистые и бурые лесные почвы (82% территории)

Лесные:
лесистость – 28%, преобладают хвойные леса

Минеральные ресурсы Польши



Промышленность

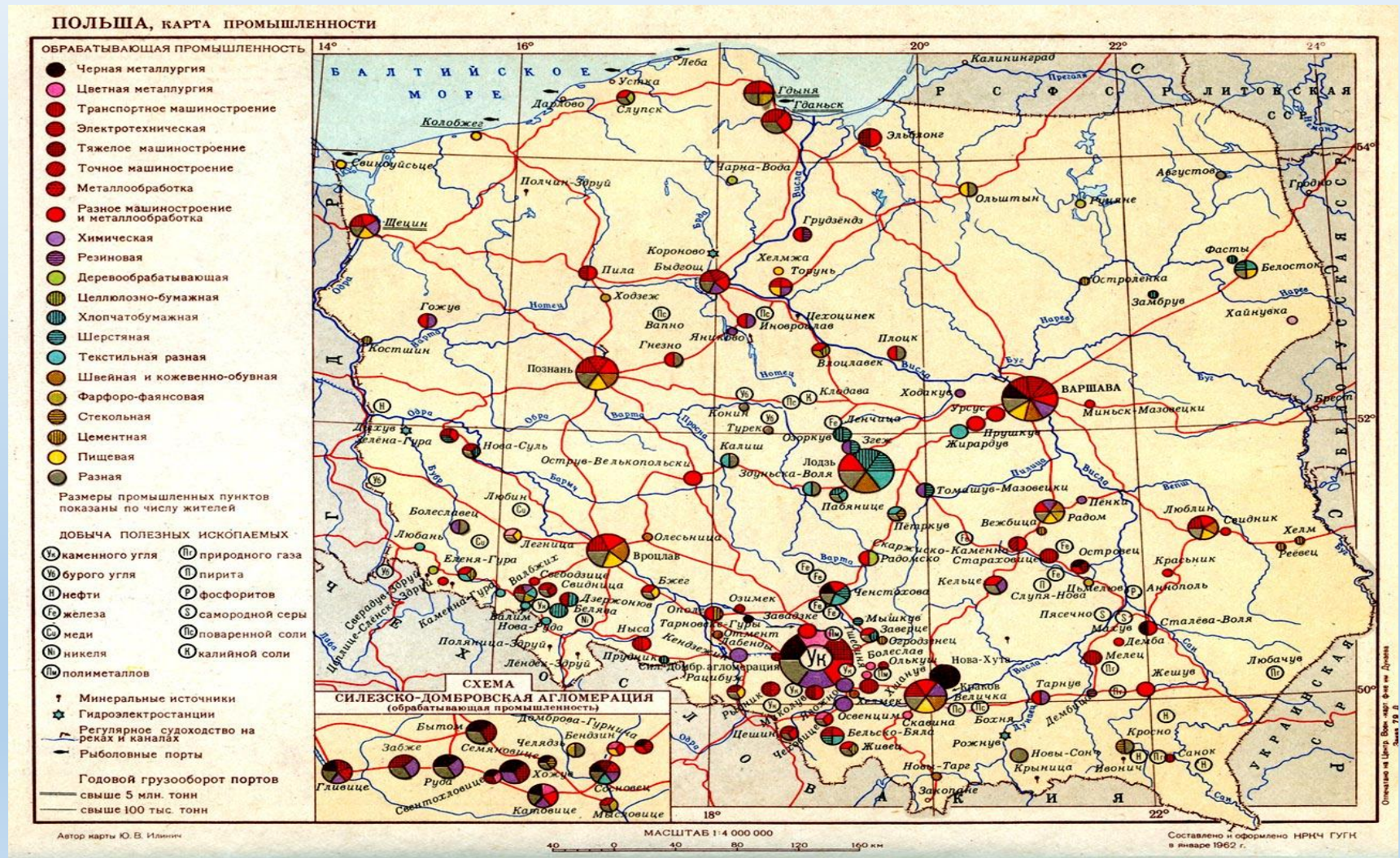
Основными отраслями промышленности являются:

- машиностроение (судостроение, станкостроение);
- черная металлургия;
- угольная промышленность;
- текстильная промышленность;
- химическая промышленность.



Карта промышленности Польши

На 2016 год доля промышленного производства в структуре ВВП составляла 38,5 %. При этом число занятых в промышленности — 30,4 % трудоспособного населения. Темпы роста выше, чем по экономике в целом — около 4,2 % на 2016 год.



Сельское хозяйство

Животноводство

Молочно-мясное
скотоводство

Свиноводство

Птицеводство

Овцеводство

Растениеводство

59% стоимости с/х
продукции

Зерновые (пшеница, рожь,
ячмень, овес)

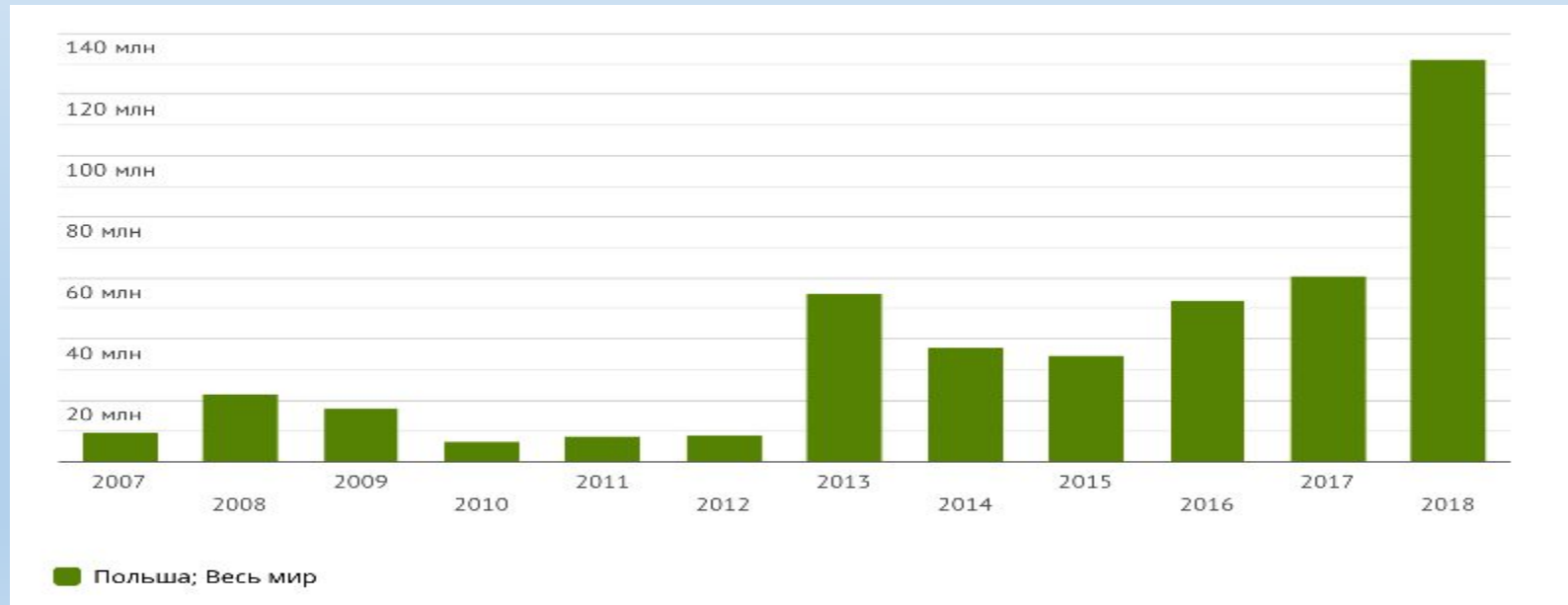
Технические, сахарная
свекла

Картофелеводство

Овощеводство и
садоводство

Место Польши в мировом хозяйстве

1. шестая по величине экономика в Европейском союзе и самая большая среди бывших членов восточного блока;
2. Польша занимает 21-е место в мире по номинальному объему ВВП;
3. на территории Европы ресурсный потенциал Польши, экономическая и политическая роль довольно заметны



Экспорт Польши по всему миру

Спасибо за внимание!

