





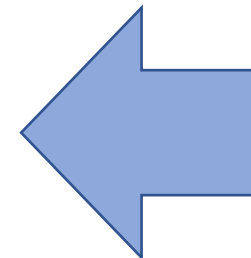
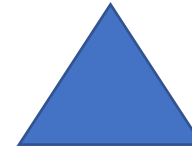
Крымский государственный природный заповедник




● Крымский государственный природный заповедник, образованный в 1991 году, располагается на территории Российской Федерации. Это крупнейший заповедник Крыма, общая площадь которого – 44175 га.




В составе заповедника находится
Раздольненский орнитологический филиал
под названием **«Лебязьи острова»**, а также
пять лесничеств.







Из-за большого количества осадков и густого лесного покрова в центральной части Крымского заповедника свое начала берет множество рек – Донга, Дерекойка, Авунда, Улу-Узень, Марта, Коссе, Тавельчук, Кача, Альма.





Тебердинский заповедник

располагается на северных склонах Большого Кавказа в пределах Карачаевского, Зеленчукского и Урупского районов Карачаево-Черкесской Республики.





Состоит из двух участков: Тебердинского (66 059 га) и Архызского (19 270 га), а также биосферного полигона, площадью 27 277 га, который соединил два кластерных участка заповедника между собой и с территорией Кавказского биосферного заповедника. Таким образом, общая площадь Тебердинского биосферного заповедника 112606 га.

31,7 % — территории занимают леса,
20 % — луга, 8,5 % — ледники,
38,4 % — скалы и осыпи, 0,7 % — воды.
В заповеднике насчитывается около
180 озёр. Славятся красотой, в
частности, Бадукские озёра.
Максимальная глубина озёр
30—50 м. Почти все озёра находятся
на высотах свыше 2000 м.









**Спасибо за
внимание**