

§1 По каким частям лучше познавать мир

д\з 11 кл. § 1 стр. 9 задания 1-9

*У этнографов есть поговорка:
«Тот, кто знает один народ, не знает ни одного
народа»*

Так и в географии трудно познавать мир, исходя лишь из представлений о собственной стране.

Если изучать каждую страну в отдельности, то в мире только независимых государств около 200...

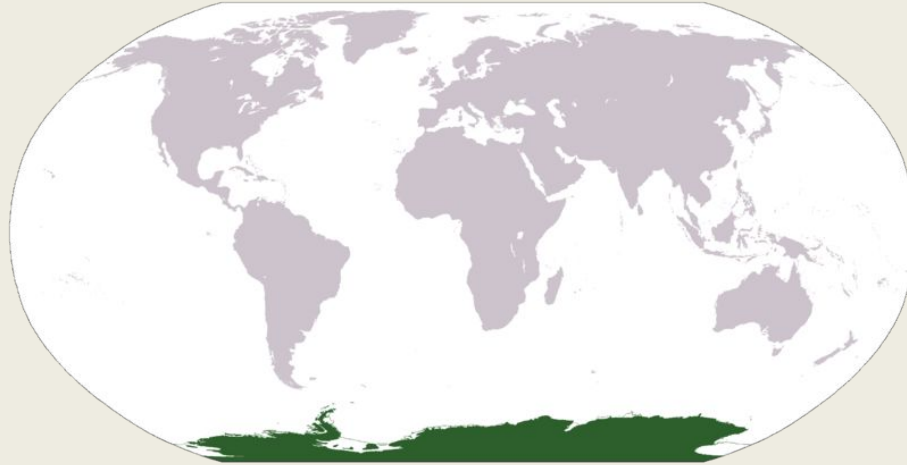
По каким же частям лучше изучать мир?

**В качестве универсальной единицы
используют термин «*регион*» или «*район*»**

Регионы могут быть:

- культурно-историческими;**
- этническими;**
- религиозными;**
- экономическими**

Многообразиие регионов



- Старый и Новый Свет
- Ойкумена и неосвоенные регионы
- Сахара и Гималаи,
- Памир и Западно-Сибирская низменность Западная Европа и Тропическая Африка, Латинская Америка и Ближний Восток
- Индокитай и Вест-Индия

Принцип строения

культурно-исторических регионов -

- многоступенчатый или «матрёшечный», например Западная Европа (Южная, Центральная, Северная Европа и Британские острова)
- Далее различают регионы более мелкого ранга Скандинавские страны (Швеция, Дания, Норвегия) или страны Бенилюкса (Бельгия, Нидерланды и Люксембург)
- Внутри государства есть свои локальные культурно-исторические очаги, например:
 - Великобритания: Англия, Шотландия, Уэльс
 - Франция: Лотарингия, Эльзас, Бретань и т. д
 - Германия: Бавария, Тюрингия, Саксония- Анхальт

- **Зарубежная Азия (Юго-Западная, Южная, Восточная, Юго-Восточная Азия)**
- **Распад СССР привёл к появлению региона Центральная Евразия (Узбекистан, Таджикистан, Киргизия, Казахстан и Туркмения).**

Государства Америки подразделяется на регионы

- **Англо-Саксонская Америка (США и Канада)**
- **Латинская Америка (Мексика, Центральная Америка и Вест-Индия Андские страны и государства бассейна Амазонки и Ла-Пландской низменности)**
- **В Африке различают: Североафриканский регион и Тропическую Африку**

Страны одновременно относящиеся к двум и более культурно-историческим регионам

- **Египет является:**

- 1) североафриканской

- 2) ближневосточной

- 3) средневосточной

- 4) арабской страной

- **Ближний Восток** образуют страны на стыке Юго-Западной Азии, Северной Африки и Европы, а в совокупности с Ираном и Афганистаном они составляют Средний Восток

Социально экономическая дифференциация стран

Мир по своей социально-экономической природе неоднороден.

В пределах культурно-исторических регионов есть процветающие государства и страны, едва сводящие концы с концами.

Поэтому мир изучают путём выделения стран:

А) высокоразвитых (благополучных)

Б) среднеразвитых

В) слаборазвитых

Первая группа высокоразвитых государств образует каркас мировой экономики

Вторая группа представляет многочисленные и многоликие государства, которые вырвались из тисков бедности, но пока не примкнули к процветающим странам.

Третья группа слаборазвитые страны: Африки, Азии, Латинской Америки и Океании – наиболее многочисленна

Центры экономической мощи вчера и сегодня

- Во второй половине XX века ведущую роль в мировой экономике и политике играли 4 центра: США, Западная Европа, Япония, СССР.
- В результате высоких темпов роста экономики Китая на рубеже XX-XXI вв. в мире появился новый перспективный центр экономической мощи.
- Главными центрами мировой экономики сегодня являются США, Китай, Западная Европа, Япония,

Социально экономическая дифференциация стран

- Важно различать уровень, с одной стороны, экономического, с другой – социального развития стран.
- Например Китай, занимает 2 место в мире по ВВП, но с точки зрения благосостояния своих граждан КНР можно отнести к среднеразвитым странам.



Национальное богатство

Национальное богатство – совокупность созданных трудом и накопленных материальных благ, духовных ценностей, а также природных ресурсов, которыми владеет государство

Некоторые учёные считают богатством страны – её людей. Но не количество, а образовательный, профессиональный, духовный и предпринимательский уровень населения.

В основе метода оценки национального богатства Всемирного банка лежит учёт трёх видов капитала -

- Человеческого**
- Природного**
- Воспроизводимого**

Суммарный показатель национального богатства России превышает Северной Америки, Западной Европы и Ближнего Востока. Но, это превышение только за счет природного богатства.

Национальное богатство

- **Наука утверждает, что успехи страны зависят от разумного государственного правления, максимального использования творческого потенциала народа, создание атмосферы конкуренции**



Давайте повторим:

- **Какие методы для изучения исторической географии вы запомнили?**
- **Что означает термин ойкумена?**
- **История Земли – это история природы, с одной стороны, и история людей с другой. В каких случаях планета меняет свой облик без помощи человека?**

Домашнее задание:

§ 1, стр. 9 задания 1-9

Регион и региональная география

Термином «регион» в отличие от «района» (при административном делении), обозначают обширные территории географического пространства.



Региональная география – рассматривает многообразие современного мира с учетом индивидуальности каждого региона.

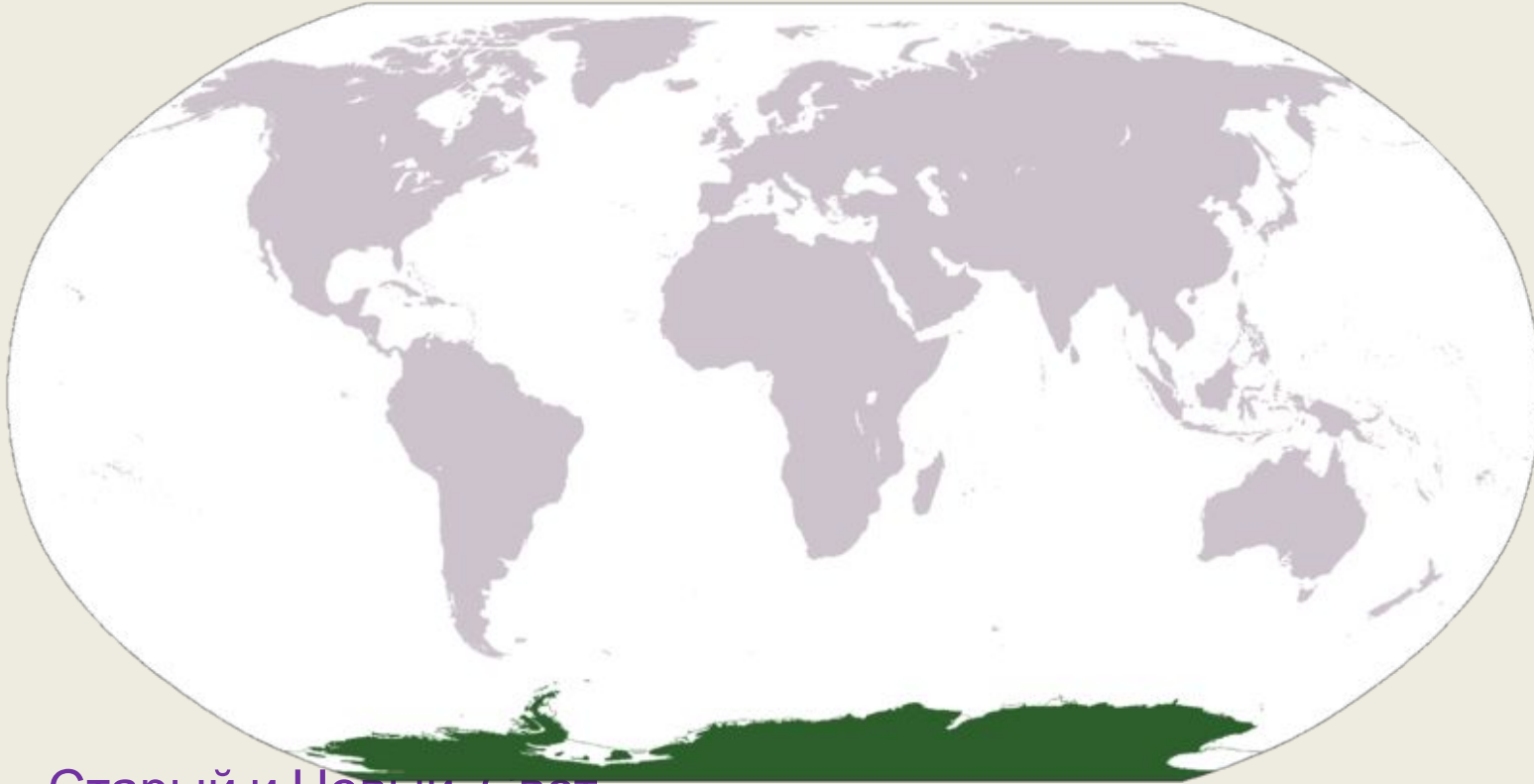


Критерии регионализации

- Исторические этапы открытия
- освоенность территорий,
- физико-географические особенности
- экономические
- территории проживания этнических народов
- культурно-исторические характеристики



Многообразиие регионов



- Старый и Новый Свет
- Ойкумена и неосвоенные регионы
- Сахара и Гималаи,
- Памир и Западно-Сибирская низменность Западная Европа и Тропическая Африка, Латинская Америка и Ближний Восток
- Индокитай и Вест-Индия

Принцип строения культурно-исторических регионов

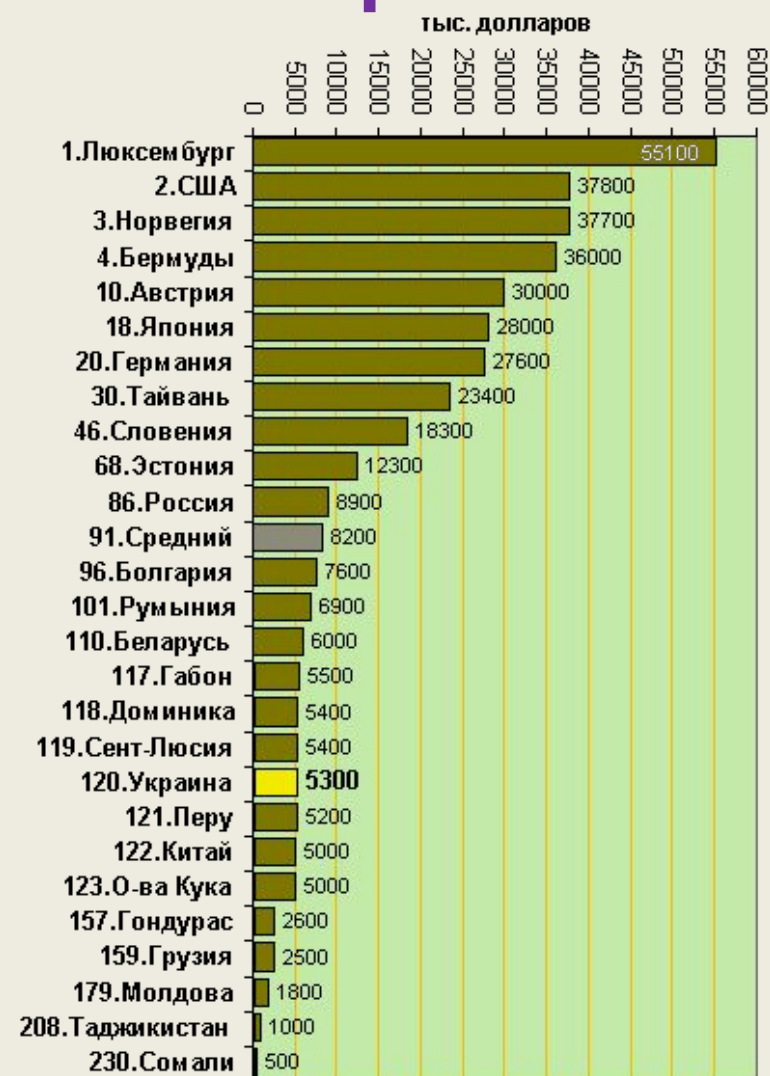
Сложная многоступенчатая структура:

- Западная Европа : Южная, Центральная, Северная и Британские острова
- (в Великобритании есть Англия, Шотландия и Уэльс, во Франции-Лотарингия, Эльзас, Бретань, Прованс, Бургундия, Лангедок; в Германии- Бавария, Тюрингия, Саксония)
- Зарубежная Азия: Юго-Западная, Южная, Восточная, Юго-Восточная и Центральная (после распада СССР).
- Англоязычная Америка :США и Канада
- Латинская Америка: Мексика, Центральная Америка, Вест-Индия, Андские страны)

Экономические и социальные контрасты в мире

ВВП стран мира (МВФ, 2011 год)

Территория	ВВП по ППС, млрд. \$	Доля, %
Земля	78 852,9	100,0%
ЕС	15 788,6	20,0%
США	15 064,8	19,1%
КНР	11 316,2	14,4%
Индия	4 469,8	5,7%
Япония	4 395,6	5,6%
Германия	3 089,5	3,9%
Россия	2 376,5	3,0%
Бразилия	2 309,1	2,9%
Великобритания	2 253,6	2,9%
Франция	2 216,8	2,8%
Италия	1 828,6	2,3%



Наиболее богатые и наиболее бедные страны –
это всего лишь своеобразные «полюсы».
окруженные переходным фоном множества
других стран.



Методы подсчета национального богатства страны

- учет человеческого
- природного
- и воспроизводимого капитала



Центры экономической мощи вчера и сегодня

- Во второй половине XX века ведущую роль в мировой экономике и политике играли 4 центра: США, Западная Европа, Япония, СССР.
- В результате высоких темпов роста экономики Китая на рубеже XX-XXI вв. в мире появился новый перспективный центр экономической мощи.
- Главными центрами мировой экономики сегодня являются США, Китай, Западная Европа, Япония,